

函館建設管理部
松前出張所管内図

治水パトロール実施区間・松前・福島

道管理河川一覧(松前出張所管内) (km)

級種	水系名	河川名	市町村名	管理区間延長
2	佐女川	佐女川	木古内町	1.00
2	木古内川	木古内川	木古内町	11.90
2	中野川	中野川	木古内町	9.20
2	中の川	中の川	知内町	5.20
2	サンナス川	サンナス川	知内町	1.50
2	森越川	森越川	知内町	3.00
2	知内川	知内川	知内町	21.40
		頃内川	知内町	0.20
		馬橋川	知内町	0.20
		下東来川	知内町	0.30
		中東来川	知内町	0.30
		出石川	知内町	0.30
		ミナゴヤ川	知内町	5.00
2	重内川	重内川	知内町	4.40
2	福島川	福島川 (小谷川含む0.1)	福島町	6.80
		緑川	福島町	0.30
		檜倉川	福島町	2.60
2	白符川	白符川	福島町	1.60
2	吉岡川	吉岡川	福島町	2.70
2	及部川	及部川	松前町	5.70
2	大松前川	大松前川	松前町	2.00
2	茂草川	茂草川	松前町	12.00
2	小鴨津川	小鴨津川	松前町	6.00
2	大鴨津川	大鴨津川	松前町	5.30
計		1.4水系24河川		108.9

急傾斜地崩壊防止施設

番号	地区名	市町村名
1	札前	松前町
2	松前町札前その2	松前町
3	松前町江良	松前町
4	松前町原口	松前町
5	松前町赤神	松前町
6	松前町赤神2	松前町
7	松前町館浜2	松前町
8	松前町静浦2	松前町
9	松前町茂草3	松前町
10	松前町白神2	松前町
11	松前町月島	松前町
12	松前町静浦1	松前町
13	松前町白神1	松前町
14	松前町大沢2	松前町
15	松前町清部3	松前町
16	松前町江良(その2)	松前町
17	松前町弁天	松前町
18	松前町札前その2(その2)	松前町
19	松前町茂草2	松前町
20	松前町白神1(その2)	松前町
21	松前町白神2(その2)	松前町
22	松前町唐津	松前町
23	松前町荒谷1	松前町
24	松前町札前3	松前町
25	松前町館浜2(その2)	松前町
26	松前町静浦4	松前町
27	松前町福山(2)	松前町
28	松前朝日2	松前町
29	松前町二越	松前町
30	松前原口2	松前町
31	松前札前4	松前町
32	松前神明1	松前町
33	松前館浜11	松前町
34	松前二越1	松前町
35	松前博多6	松前町
36	松前白神6	松前町

急傾斜地崩壊防止施設

番号	地区名	市町村名
37	豊浜	福島町
38	福島町豊浜	福島町
39	福島町福島	福島町
40	福島町吉野1	福島町
41	福島町岩部(3)	福島町
42	福島町白符2	福島町
43	福島町吉野1(その2)	福島町
44	福島町福島2	福島町
45	豊浜その2	福島町
46	福島町豊浜その2	福島町
47	福島町吉野4	福島町
48	福島町釜釜5	福島町
49	福島町釜釜6	福島町
50	福島町豊浜1	福島町
51	知内町小谷石	知内町
52	知内町市街地	知内町
53	知内町市街地2	知内町
54	知内町市街地(2)市街地2	知内町

地すべり防止施設

番号	地区名	市町村名
①	原口地区	松前町
②	小谷石地区	知内町

砂防施設砂防えん堤工、床固工、流路工

番号	渓流名	市町村名
1	中野川	木古内町
2	瓜谷川	木古内町
3	トンガリ沢	木古内町
4	建右川	木古内町
5	重内川	知内町
6	頃内川	知内町
7	頃内川2号	知内町
8	頃内川3号	知内町
9	知内川	福島町
10	股瀬川	知内町
11	フキリ川1号	知内町
12	フキリ川2号	知内町
13	フキリ川支流	知内町
14	外記川(ダム工)	知内町
15	外記川(床固工群)	知内町
16	湯の沢川	知内町
17	湯の沢川支流	知内町
18	中の沢川	知内町
19	中の沢川支流	知内町
20	上の沢川	知内町
21	岩部川	福島町
22	吉岡川	福島町
23	吉岡川(単)	福島町
24	白神川	松前町
25	スズキの沢川	松前町
26	荒谷川	松前町
27	及部川	松前町
28	大松前川	松前町
29	茂草川	松前町
30	原口川	松前町
31	山栗川(ダム群2基)	知内町
32	頃内川	知内町
33	フキリ川	知内町
34	岩部川	福島町
35	股瀬川	知内町

海岸(建設海岸) (km)

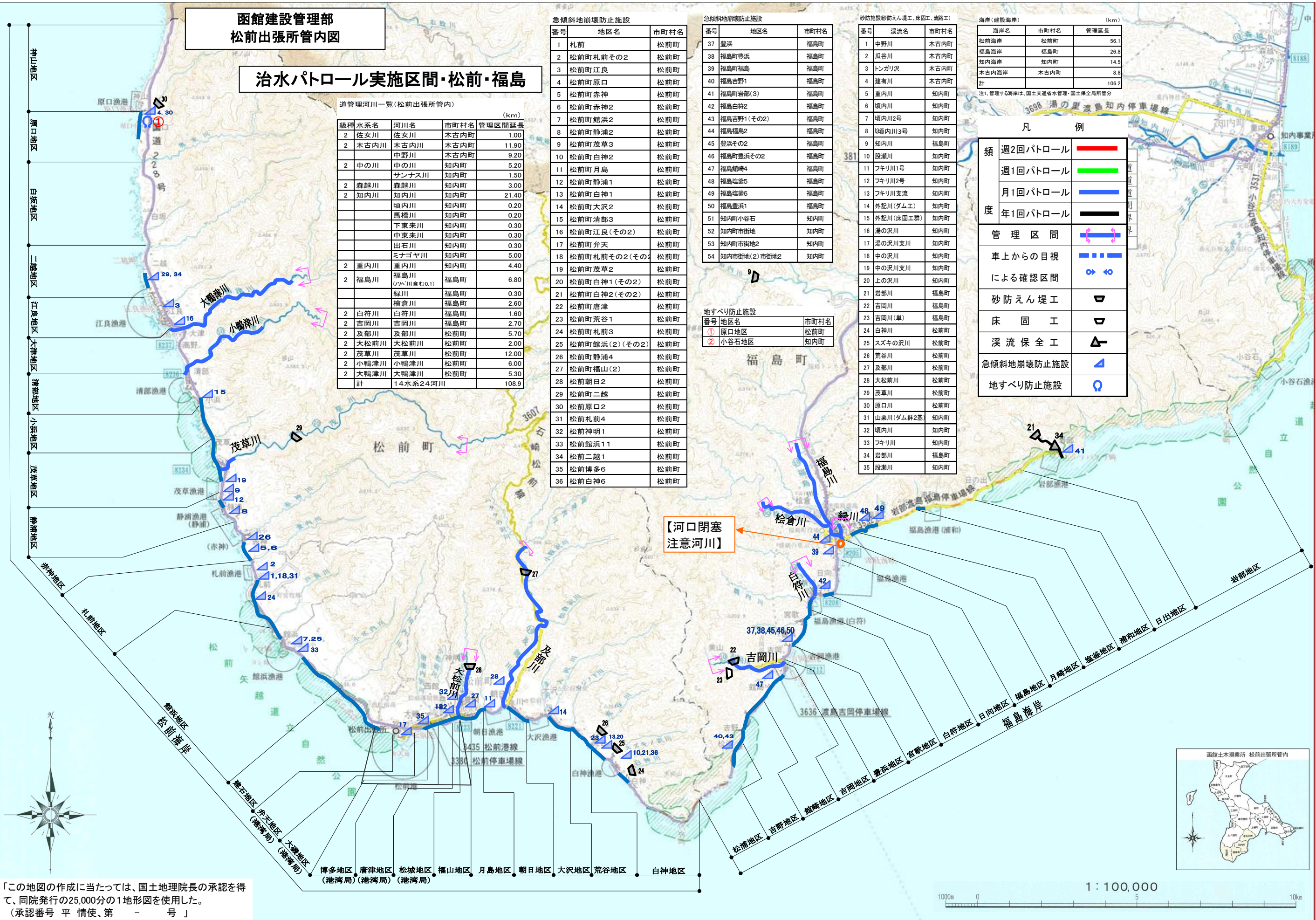
海岸名	市町村名	管理延長
松前海岸	松前町	56.1
福島海岸	福島町	26.8
知内海岸	知内町	14.5
木古内海岸	木古内町	8.8
計		106.2

注1. 管理する海岸は、国土交通省水管理・国土保全局所管分

凡 例

頻 度	週2回パトロール	赤線
	週1回パトロール	緑線
	月1回パトロール	青線
	年1回パトロール	黒線
管理区間		紫線
車上からの目視による確認区間		青点線
砂防えん堤工		▽
床固工		▽
溪流保全工		▲
急傾斜地崩壊防止施設		▲
地すべり防止施設		○

【河口閉塞
注意河川】



「この地図の作成に当たっては、国土地理院長の承認を得て、同院発行の25,000分の1地形図を使用した。
(承認番号 平 情使、第 - 号)」

函館建設管理部
松前出張所管内図

治水パトロール実施区間・木古内・知内



急傾斜地崩壊防止施設

番号	地区名	市町村名
1	札前	松前町
2	松前町札前その2	松前町
3	松前町江良	松前町
4	松前町原口	松前町
5	松前町赤神	松前町
6	松前町赤神2	松前町
7	松前町館浜2	松前町
8	松前町静浦2	松前町
9	松前町茂草3	松前町
10	松前町白神2	松前町
11	松前町月島	松前町
12	松前町静浦1	松前町
13	松前町白神1	松前町
14	松前町大沢2	松前町
15	松前町清部3	松前町
16	松前町江良(その2)	松前町
17	松前町弁天	松前町
18	松前町札前その2(その2)	松前町
19	松前町茂草2	松前町
20	松前町白神1(その2)	松前町
21	松前町白神2(その2)	松前町
22	松前町唐津	松前町
23	松前町荒谷1	松前町
24	松前町札前3	松前町
25	松前町館浜(2)(その2)	松前町
26	松前町静浦4	松前町
27	松前町福山(2)	松前町
28	松前朝日2	松前町
29	松前町二越	松前町
30	松前原口2	松前町
31	松前札前4	松前町
32	松前神明1	松前町
33	松前館浜11	松前町
34	松前二越1	松前町
35	松前博多6	松前町
36	松前白神6	松前町
37	豊浜	福島町
38	福島町豊浜	福島町
39	福島町福島	福島町
40	福島吉野1	福島町
41	福島町岩部(3)	福島町
42	福島白符2	福島町
43	福島吉野1(その2)	福島町
44	福島福島2	福島町
45	豊浜その2	福島町
46	福島町豊浜その2	福島町
47	福島館崎4	福島町
48	福島塩釜5	福島町
49	福島塩釜6	福島町
50	福島豊浜1	福島町
51	知内町小谷石	知内町
52	知内町市街地	知内町
53	知内町市街地2	知内町
54	知内町市街地(2)市街地2	知内町

砂防施設砂防えん堤工、床固工、流路工

番号	溪流名	市町村名
1	中野川	木古内町
2	瓜谷川	木古内町
3	トンガリ沢	木古内町
4	建右川	木古内町
5	重内川	知内町
6	頃内川	知内町
7	頃内川2号	知内町
8	頃内川3号	知内町
9	知内川	福島町
10	股瀬川	知内町
11	フキリ川1号	知内町
12	フキリ川2号	知内町
13	フキリ川支流	知内町
14	外記川(ダム工)	知内町
15	外記川(床固工群)	知内町
16	湯の沢川	知内町
17	湯の沢川支流	知内町
18	中の沢川	知内町
19	中の沢川支流	知内町
20	上の沢川	知内町
21	岩部川	福島町
22	吉岡川	福島町
23	吉岡川(単)	福島町
24	白符川	松前町
25	スズキの沢川	松前町
26	荒谷川	松前町
27	及部川	松前町
28	大松前川	松前町
29	茂草川	松前町
30	原口川	松前町
31	山栗川(ダム群2基)	知内町
32	頃内川	知内町
33	フキリ川	知内町
34	岩部川	福島町
35	股瀬川	知内町

地すべり防止施設

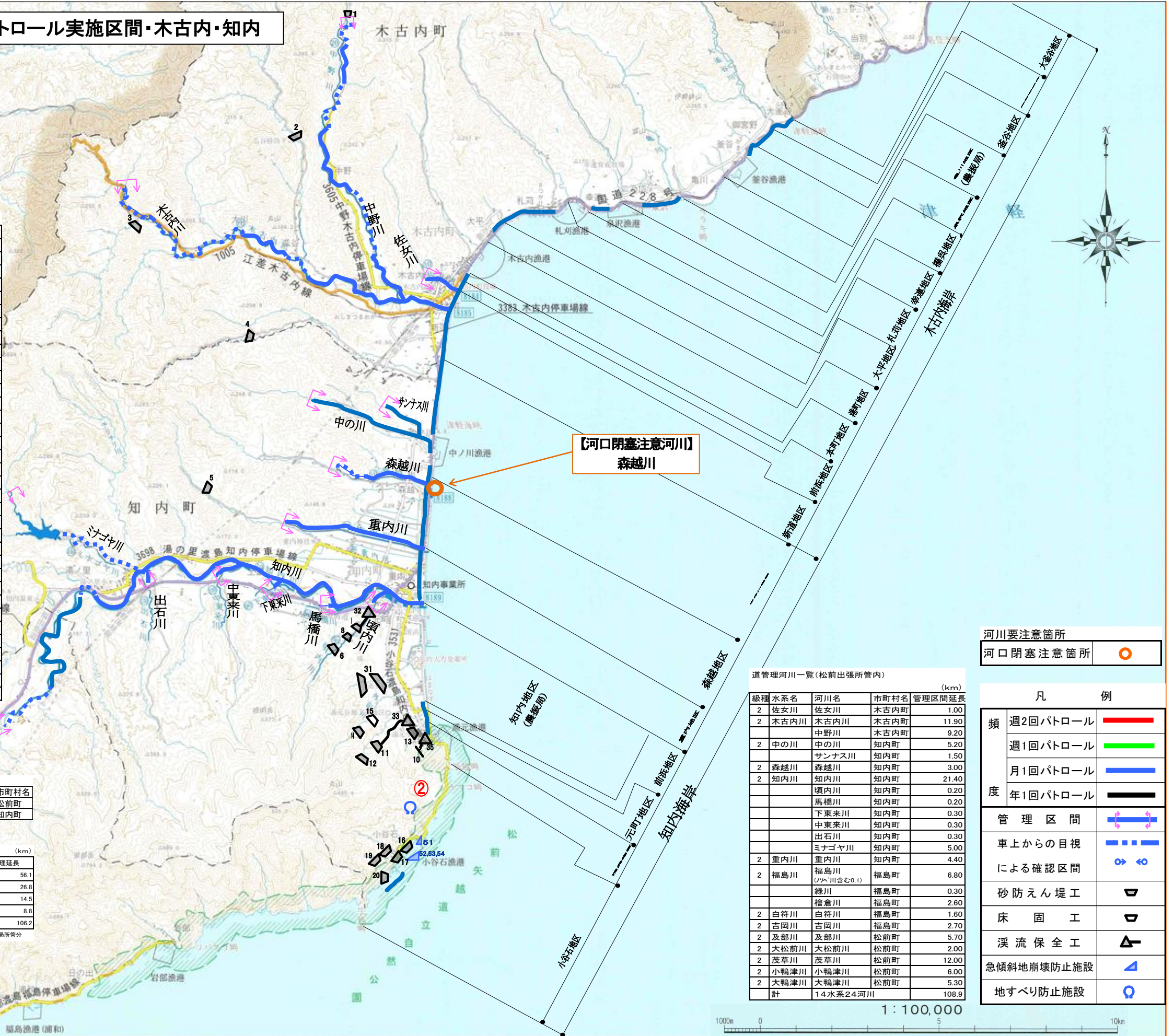
番号	地区名	市町村名
①	原口地区	松前町
②	小谷石地区	知内町

海岸(建設海岸)

海岸名	市町村名	管理延長(km)
松前海岸	松前町	56.1
福島海岸	福島町	26.8
知内海岸	知内町	14.5
木古内海岸	木古内町	8.8
計		106.2

注1. 管理する海岸は、国土交通省水管理・国土保全局所管分

「この地図の作成に当たっては、国土地理院長の承認を得て、同院発行の25,000分の1地形図を使用し



【河口閉塞注意箇所】
森越川

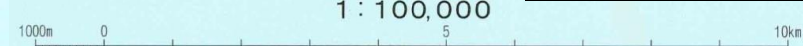
河川要注意箇所

河口閉塞注意箇所	○
----------	---

道管理河川一覧(松前出張所管内)

級種	水系名	河川名	市町村名	管理区間延長(km)
2	佐女川	佐女川	木古内町	1.00
2	木古内川	木古内川	木古内町	11.90
		中野川	木古内町	9.20
2	中の川	中の川	知内町	5.20
		サンナス川	知内町	1.50
2	森越川	森越川	知内町	3.00
2	知内川	知内川	知内町	21.40
		頃内川	知内町	0.20
		馬橋川	知内町	0.20
		下東来川	知内町	0.30
		中東来川	知内町	0.30
		出石川	知内町	0.30
		ミナゴヤ川	知内町	5.00
2	重内川	重内川	知内町	4.40
2	福島川	福島川	福島町	6.80
		緑川(ツバ川含む0.1)	福島町	0.30
		樽倉川	福島町	2.60
2	白符川	白符川	福島町	1.60
2	吉岡川	吉岡川	福島町	2.70
2	及部川	及部川	松前町	5.70
2	大松前川	大松前川	松前町	2.00
2	茂草川	茂草川	松前町	12.00
2	小鴨津川	小鴨津川	松前町	6.00
2	大鴨津川	大鴨津川	松前町	5.30
計		14水系24河川		108.9

凡 例	
頻度	週2回パトロール ■
	週1回パトロール ■
	月1回パトロール ■
	年1回パトロール ■
管理区間	↔
車上からの目視による確認区間	⦿
砂防えん堤工	▽
床固工	▽
溪流保全工	▲
急傾斜地崩壊防止施設	▲
地すべり防止施設	○



函館建設管理部 松前出張所管内図

河川除草区間



凡 例	
	一般国道
	主要道道
	一般道道
	管理河川区間
	市町村界
	公園界

— 凡 例 —

頻 度	1年に1回	
	植生の繁茂状況により必要に応じて実施	
	ダム	
	管理区間	

「この地図は、国土地理院長の承諾を得て、同院発行の20万分の1の地勢図を複製したものである。(承認番号 平 情複、第 号)」

