

### 第3 水産業・漁村の振興に関する施策の推進状況

#### 1. 水産基盤整備事業


##### (1) 水産環境整備事業(漁場)【特定】

地区	漁場	全体計画	R6 事業内容		事業進捗状況		対象生物
北海道 津軽海峡 地区	小島南部	計画期間 R4年～R8年 計画事業費 540,000千円 計画施設等 魚礁 計画数量 21,000.00空㎡	R6 事業費 実施数量	118,602千円 魚礁 3,483.00空㎡ FP魚礁3.00型 129個 施工管理一式	実施期間 R4～ 事業費 実施数量 進捗率	R4～ 639,826千円 20,898.00空㎡ 漁場完成	ソイ類、アイナメ、マダラ、ヒラメ、ホッケ、タコ類
	小島西部	計画期間 R6年～R10年 計画事業費 750,000千円 計画施設等 魚礁 計画数量 28,000.00空㎡	R6 事業費 実施数量	91,773千円 魚礁 2,133.00空㎡ FP魚礁3.00型 79個 施工管理一式	実施期間 R6～ 事業費 実施数量 進捗率	R6～ 91,773千円 2,133.00空㎡ 7.6%	ソイ類、アイナメ、ヒラメ、ホッケ、タコ類、カレイ類、ブリ
	福島	計画期間 R4年～R13年 計画事業費 1,013,000千円 計画施設等 魚礁 計画数量 43,800.00空㎡	R6 事業費 実施数量	234,520千円 魚礁 7,965.00空㎡ FP魚礁3.00型 295個 施工管理一式	実施期間 R4～ 事業費 実施数量 進捗率	R4～ 848,199千円 29,997.00空㎡ 68.5%	ソイ類、アイナメ、ヒラメ、ホッケ、タコ類、カレイ類、ブリ
	小谷石	計画期間 R4年～R12年 計画事業費 1,620,000千円 計画施設等 魚礁 計画数量 63,000.00空㎡	R6 事業費 実施数量	164,582千円 魚礁 5,177.00空㎡ FP魚礁3.00型 55個 スリースターリーフI-2SN-F 4基 施工管理一式	実施期間 R4～ 事業費 実施数量 進捗率	R4～ 551,188千円 19,149.00空㎡ 30.4%	ソイ類、アイナメ、ヒラメ、ホッケ、タコ類、カレイ類、ブリ
	涌元	計画期間 R4年～R13年 計画事業費 1,800,000千円 計画施設等 魚礁 計画数量 70,000.00空㎡ その他 生物調査一式	R6 事業費 実施数量	167,871千円 魚礁 4,157.00空㎡ FP魚礁3.00型 71個 スリースターリーフI-9N-F 4基 施工管理一式、生物調査一式	実施期間 R4～ 事業費 実施数量 進捗率	R4～ 604,890千円 18,141.00空㎡ 25.9%	ソイ類、アイナメ、ヒラメ、ホッケ、タコ類、カレイ類、ブリ
	木古内	計画期間 R4年～R6年 計画事業費 177,000千円 計画施設等 着定基質(囲い礁) 計画数量 1ha その他 測量設計業務一式	R6 事業費 実施数量	107,569千円 囲い礁 0.505ha	実施期間 R4～ 事業費 実施数量 進捗率	R4～ 212,575千円 0.980ha 漁場完成	マコンブ、ソイ類、アイナメ
	木古内藻場	計画期間 R6年～R11年 計画事業費 157,000千円 計画施設等 着定基質(単体礁) 計画数量 1ha その他 測量設計業務一式	R6 事業費 実施数量	8,591千円 測量設計業務一式	実施期間 R6～ 事業費 実施数量 進捗率	R6～ 8,591千円 0ha 0.0%	マコンブ、ソイ類、アイナメ
	ほくと藻場	計画期間 R4年～R9年 計画事業費 471,000千円 計画施設等 着定基質(単体礁) 計画数量 3.0ha その他 測量設計業務一式	R6 事業費 実施数量	81,818千円 単体礁 0.38ha FP1.5G 100個	実施期間 R4～ 事業費 実施数量 進捗率	R4～ 283,331千円 1.67ha 55.7%	ソイ類、アイナメ

地区	漁場	全体計画	R5 事業内容		事業進捗状況		対象生物
北海道 津軽海峡 地区	住吉	計画期間 R4年～R13年 計画事業費 1,376,000千円 計画施設等 魚礁 計画数量 56,000.00空m <sup>3</sup>	R6 事業費 実施数量	93,907千円 魚礁 2,430.00空m <sup>3</sup> FP魚礁3.00型 90個 施工管理一式	実施期間 事業費 実施数量 進捗率	R4～ 565,620千円 16,362.00空m <sup>3</sup> 29.2%	ソイ類、アイナメ、 ヒラメ、ホッケ、 タコ類、カレイ類、 ブリ
	湯浜	計画期間 R4年～R13年 計画事業費 1,800,000千円 計画施設等 魚礁 計画数量 70,000.00空m <sup>3</sup>	R6 事業費 実施数量	117,128千円 魚礁 2,997.00空m <sup>3</sup> FP魚礁3.00型 111個 施工管理一式	実施期間 事業費 実施数量 進捗率	R4～ 663,289千円 20,473.64空m <sup>3</sup> 29.2%	ソイ類、アイナメ、 ヒラメ、ホッケ、 タコ類、カレイ類、 ブリ
	函館沖	計画期間 R4年～R7年 計画事業費 346,000千円 計画施設等 着定基質(産卵礁) 計画数量 3.2ha その他 測量設計業務一式	R6 事業費 実施数量	94,105千円 産卵礁 0.74ha 円形セピア 134基 施工管理一式	実施期間 事業費 実施数量 進捗率	R4～ 276,622千円 2.2ha 68.8%	ヤリイカ
	戸井	計画期間 R5年～R13年 計画事業費 651,000千円 計画施設等 着定基質(単体礁) 計画数量 2.25ha その他 測量設計業務一式	R6 事業費 実施数量	91,861千円 単体礁 0.19ha アルガーリーフARW6-3F(SS) 50基 測量設計業務一式	実施期間 事業費 実施数量 進捗率	R5～ 176,639千円 0.38ha 17.1%	マコンブ、ソイ類、 アイナメ
	戸井釜谷	計画期間 R5年～R7年 計画事業費 132,000千円 計画施設等 着定基質(囲い礁) 計画数量 0.75ha その他 測量設計業務一式	R6 事業費 実施数量	80,751千円 囲い礁 0.41ha 施工管理一式	実施期間 事業費 実施数量 進捗率	R5～ 86,779千円 0.41ha 54.9%	キラムラサキウ ニ、ソイ類、アイナ メ
	えさん	計画期間 R4年～R13年 計画事業費 861,000千円 計画施設等 着定基質(単体礁) 計画数量 3.1ha その他 測量設計業務一式	R6 事業費 実施数量	92,939千円 単体礁 0.18ha アルガーリーフARW6-3F(SS) 50基 測量設計業務一式、施工管理一式	実施期間 事業費 実施数量 進捗率	R4～ 186,718千円 0.36ha 11.8%	マコンブ、ソイ類、 アイナメ
	女那川	計画期間 R4年～R9年 計画事業費 907,000千円 計画施設等 魚礁 計画数量 6,100.00空m <sup>3</sup> その他 海底地形探査一式	R6 事業費 実施数量	98,571千円 魚礁(単体礁)1,453.26空m <sup>3</sup> FP1.5G 159個 施工管理一式	実施期間 事業費 実施数量 進捗率	R4～ 186,866千円 2,642.26空m <sup>3</sup> 43.3%	ソイ類、アイナメ
	榎法華新浜	計画期間 R4年～R8年 計画事業費 307,000千円 計画施設等 着定基質(囲い礁) 計画数量 2.0ha その他 測量設計業務一式	R6 事業費 実施数量	101,244千円 囲い礁 0.52ha 施工管理一式	実施期間 事業費 実施数量 進捗率	R4～ 205,340千円 1.01ha 50.1%	マコンブ、ソイ類、 アイナメ

地 区	漁 場	全 体 計 画	R5 事 業 内 容		事 業 進 捗 状 況		対 象 生 物
噴火湾 周辺 地区	南かやべ	計画期間 R4年～R12年 計画事業費 504,000千円 計画施設等 着定基質(単体礁) 計画数量 2.0ha その他 測量設計業務一式	R6 事業費 実施数量	99,220千円 単体礁 0.19ha アルガーリーフARW6-3F(SS) 50基 施工管理一式 測量設計業務一式	実施期間 R4～ 事業費 実施数量 進捗率	269,130千円 0.60ha 29.8%	マコンブ、ソイ類、 アイナメ
	鹿部東	計画期間 R4年～R13年 計画事業費 880,000千円 計画施設等 魚礁 計画数量 38,500.00空m <sup>2</sup>	R6 事業費 実施数量	297,528千円 魚礁 9,234.00空m <sup>2</sup> FP魚礁3.00型 342個	実施期間 R4～ 事業費 実施数量 進捗率	528,836千円 18,225.00空m <sup>2</sup> 47.3%	ソイ類、アイナメ、 マダラ、スケトウ ダラ、カレイ類、タ コ類
	落部	計画期間 R4年～R8年 計画事業費 287,000千円 計画施設等 着定基質(単体礁) 計画数量 1.0ha その他 測量設計業務一式	R6 事業費 実施数量	88,055千円 単体礁 0.18ha アルガーリーフARW6-3F(SS) 50基 測量設計業務一式、施工管理一式	実施期間 R4～ 事業費 実施数量 進捗率	174,191千円 0.36ha 36.4%	マコンブ、ソイ類、 アイナメ
	山越	計画期間 R4年～R12年 計画事業費 420,000千円 計画施設等 着定基質(単体礁) 計画数量 1.5ha その他 測量設計業務一式	R6 事業費 実施数量	83,083千円 単体礁 0.18ha アルガーリーフARW6-3F(SS) 50基 施工管理一式	実施期間 R4～ 事業費 実施数量 進捗率	145,673千円 0.37ha 24.5%	マコンブ、ソイ類、 アイナメ

(2) 漁港整備事業



(単位：千円)

市町名	漁港名	種別	計画年別 指定年月日	S26 H16 合計	水産基盤整備事業																				
					H17	H18	H19	H20	H21	H22	H23	H24	H25	H26	H27	H28	H29	H30	H31/R元	R2	R3	R4	R5	R6	
松 前 町	原口	1	S26.10.17	3,651,937	83,370	92,880 (1,838)	29,751	17,759	279,004	139,697	129,896(159)	133,350(1,513)	(1,279)	(1,195)	-	-	13,496	28,430	56,111	146,430	130,070	172,788	116,384	60,638	
	江良	3	S48.2.5 (2)	12,988,516	241,794 (2,415)	439,700	419,600	204,700	248,428	209,545	338,950(155)	633,108	513,130 (1,452)	40,642 (136)	285,810 (172)	164,700 (62)	212,287 431	60,389	319,451	978,472 (901)	698,140	242,950	164,252	30,688	
	清部	1	S26.6.29	3,757,865	45,205 (10,917)	88,720	-	-	-	(496)	(90)	-	(284)	(236)	-	-	39,485	25,704	90,171 (1,766)	104,491 (1,935)	168,492	90,558	27,595 (660)	(296)	
	茂草	1	S26.10.17	3,816,112	83,202	120,039	-	-	-	(1,084)	(658)	-	(193)	78,107 (2,157)	25,510 (8)	-	(1,799)	(69)	-	-47,030	85,949	69,603	69,201	(480)	-
	静浦	1	S27.10.6	9,767,881	-	-	-	(9,395)	(5,252)	-	(1,934)	(444)	(822)	(84)	(84)	14,192 (7,616)	13,675 (300)	27,806 (22,926)	38,833 3,785	91,580 (8,622)	94,634	243,738	281,501	241,680 (696)	
	静浦 [赤神分港]	1	S48.3.27	3,022,438	-	-	-	-	-	(858)	(372)	-	(986)	-	(90)	(241)	677 (745)	(378)	(1,940)	(4,708)	63,780 (3,592)	111,441	106,533	106,533	
	札前	1	S38.9.30	5,307,725	-	-	-	-	-	(5,806)	-	-	(96)	(105)	(391)	578,975 (686)	68,571 (260)	17,380 (1,057)	34,833 (7,558)	(2,654)	(3,876)	112,332	(3,602)	140,162 (15,562)	
	館浜	2	S26.6.29	3,066,161	(7,361)	(4,988)	-	-	(3,438)	(4,017)	(1,570)	(678)	(3,471)	9,958 (105)	(281)	57,210 (8,959)	30,489 (100)	35,776 (7,764)	48,362	-	-	140,525	-	-	
	大沢朝日 (朝日地区※)	1	S53.3.31	295,129	-	-	-	(4,232)	-	-	(617)	-	-	-	-	(168)	-	-	-	(1,769)	-	-	-	(292)	-
	大沢朝日 (大沢地区※)	1	S26.6.29	3,212,256	-	-	(4,452)	-	-	(761)	(544)	(715)	(1,989)	(674)	-	(176)	-	76,896	91,895	-	-	-	-	-	
	白神	1	S29.7.12	4,081,219	(2,835)	(4,200)	-	-	209,191 (133)	112,328(5,566)	247,174	241,430 (1,282)	-	32,929 (2,998)	(20,926)	41,812 (7,163)	52,089 (256)	69,140 (2,158)	-	-	-	-	-	-	
	小島	4	S26.6.29	5,866,970	-	-	-	-	-	-	(1,724)	(1,688)	-	(14,980)	(16)	246 (2,414)	-	(2,268)	-	72,531	53,068	133,750	85,281	-	
大島	4	S63.3.31	7,385,006	395,991	559,600	69,900	50,800	235,490	57,091	70,010	278,090	123,538	312,000	420,028	388,368	738,397	777,441	419,678	402,599	606,566	542,130	443,750	543,767		
福 島 町	吉岡	2	S26.10.17	6,405,859	167,013	49,272 (2,200)	(5,591)	(4,426)	(9,791)	(3,719.)	(4,022)	(3,179)	(243)	18,878 (450)	(450)	15,708 (351)	2,198 (635)	9,275 (314)	17,014 (455)	89,199 (383)	106,084	28,933	229,471 (478)	46,934 156,308	
	福島 (福島地区※)	3	S26.6.29	13,050,088	110,987	279,700 (9,293)	348,000	368,500	384,854	640,590 (9,525)	325,114	272,014	364,229 (819)	78,525 (61)	47,000 (558)	47,000 (385)	175,510 1008	192,600	190,994 (146)	44,269 (215)	342,000	63,000	391,850 (477)	375,557 (381)	
	福島 (白符地区※)	3	S63.2.13	2,804,069	179,644 (1,461)	120,000	261,500	(6,648)	126,308	-	-	-	-	-	-	-	-	-	(144)	(152)	-	-	-	-	
	福島 (浦和地区※)	3	S57.10.8	2,732,967	112,112	-	-	-	-	(1,057)	-	-	-	134,748 (207)	147,103	100,904 (92)	91,394	-	-	-	-	-	-	-	
	岩部	1	S28.12.28	2,460,187	-	-	-	-	(225)	-	-	-	(301)	-	-	(88)	-	-	-	-	-	-	-	(429)	
知 内 町	知内 (小谷石地区※)	1	S27.10.6	3,190,035	(2,310)	-	(2,660)	-	-	-	-	21,000(4,791)	(296)	272,850	98,410 (54)	23,000 (117)	200,427 (31)	153,177	124,938 (285)	-	-	-	-	(1,045)	
	知内 (浦元地区※)	1	S26.6.29	6,377,455	119,175	-	-	77,809	145,723	61,877 (2,887)	-	-	(1,939)	(106)	(20)	-	-	-	(2,055)	-	-	-	(220)		
	中の川	1	S59.7.24	2,509,263	535,752	287,609	216,011 (6,636)	375,213	602,055	166,853	173,349(27,300)	-	(35)	(125)	(335)	(2,074)	-	83,841	100,837	(1,582)	-	233,464	399,586	(1,927)	
木 古 内 町	木古内 (木古内地区※)	1	S26.6.29	477,613	-	-	(4,096)	-	(157)	-	-	(901)	-	-	(498)	-	-	4,534	-	(1,045)	-	-	-		
	木古内 (札河地区※)	1	S26.7.12	1,249,096	-	(5,387)	-	-	-	-	-	(5,563)	(2,986)	13,167 (83)	12,481	12,914	7,301 (150)	3,257	13,251	-	-	-	34,392 (781)		
	木古内 (泉沢地区※)	1	S29.7.12	1,757,500	-	-	(5,985)	-	(2,383)	-	(12,138)	-	(18)	(2,565)	(11,108)	-	-	-	-	11,990	-	20,541	-		
	木古内 (釜谷地区※)	1	S29.7.12	3,697,534	-	-	-	-	-	-	-	(895)	(18)	(1,125)	(26)	-	(6,826)	-	(4,377)	-	-	-	12,294		
北 斗 市	北斗 (当別地区※)	1	S26.10.17	532,378	(147)	-	-	-	-	-	(142)	-	-	-	(140)	(917)	273 (197)	(182)	-	-	-	-	(101)		
	北斗 (茂野地区※)	1	S26.6.29	4,784,494	200,151	-	(7,781)	(7,705)	-	(1,974)	-	-	(120)	5,574	(458)	(10)	409 (629)	-	-	-	-	-	(101)		
	北斗 (上磯地区※)	1	S26.10.17	2,392,404	(4,977)	-	-	(3,675)	(4,086)	(6,363)	(23,027)	-	-	2,840 (997)	-	7,907 (729)	(367)	-	54,350	-	78,100	145,959	99,374	115,720 (854)	

水産基盤整備事業（～H22）



水産基盤整備事業（H23～）



(単位：千円)

市町名	漁港名	種別	指定年月日	計画年度		水産基盤整備事業																			
				S26	H16	H17	H18	H19	H20	H21	H22	H23	H24	H25	H26	H27	H28	H29	H30	H31/R元	R2	R3	R4	R5	R6
				合計	合計																				
函 館 市	函 館	3	S26.6.29	1,918,112	470,558	209,900	99,900	537,300	271,390 (470)	368,581	320,018	658,012	(140)	(316)	—	(534)	(439)	(148)	(294)	117,014	7,200	11,753	—	—	
	住 吉	1	S38.7.18	656,912	—	—	—	—	(419)	—	—	—	—	—	(1,447)	(264)	(124)	16,433 (121)	92,369	171,666 (446)	109,835	181,984	194,832	88,189 (385)	
	函館湯川	1	H9.4.10	1,783,794	253,313	200,699 (14,700)	187,364	416,149 (9,863)	396,681 (16,669)	317,054 (1,934)	(38)	1,642	142,200	89,577 (240)	2,607 (264)	(1,022)	(486)	—	—	—	—	—	—	(145)	
	志海苔 (志海苔地区)	1	S26.6.29	2,387,711	(3,787)	(1,330)	(1,161)	—	(761)	—	—	75,596	(174)	51,297	42,504 (511)	5,175	5,197 (210)	6,209	24,195	14,112	5,785	—	—	12,869	
	志海苔 (鉄亀地区)	1	S57.10.8	5,094,015	139,923	—	—	—	(442)	—	(1,042)	(1,873)	(941)	(581)	—	(398)	283 (308)	(1,284)	—	(126)	—	—	—	—	
	石崎 (鉄亀沢)	1	S27.10.6	2,243,174	(5,211)	(7,138)	(7,030)	—	(6,841)	(8,169)	6,212 (1,866)	29,697 (1,539)	(168)	(996)	(1,542)	(4,558)	4,721 (270)	(677)	9,301	—	30,189	—	18,957 (1,290)	15,502	
	小 安	1	S52.3.31	2,799,187	32,972 (28,317)	109,576 (9,713)	73,681 (10,939)	(17,854)	13,252 (17,511)	79,988 (2,546)	(1,132)	(1,455)	(1,627)	14,162 (97)	(9,338)	10,941 (25)	57,542 (29,925)	28,648 (13,932)	30,217 (7,982)	106,859 (554)	76,676	59,558 (14,972)	77,964 (18,652)	59,446 (16,048)	
	釜谷 (戸井)	1	S26.10.17	3,189,066	29,726 (5,839)	(2,620)	(22,396)	(6,179)	46,447 (1,109)	(4,392)	5,639 (295)	22,146 (9,030)	34,965 (267)	15,536 (19,991)	(3,933)	5,165 (138)	5,723 (61,444)	26,795 (86,168)	67,323 (64,788)	228,339 (35,422)	101,863	163,768	38,651	20,117 (733)	
	汐首 (汐首地区)	1	S48.3.27	4,975,125	366,231	185,059	94,152	74,326	(215)	(1,030)	—	—	—	—	(584)	(162)	(8,190)	(1,530)	—	—	—	—	(204)	(7,112)	
	汐首 (瀬田来地区)	1	S57.10.8	—	—	—	—	—	—	—	—	—	—	—	—	—	—	—	—	—	—	—	—	—	
	戸 井	2	H6.3.31 (2) H6.3.31 (3)	3,663,763	278,019	185,362	117,161	130,845	144,341 (945)	137,865 (417)	174,238 (969)	140,711	(1,305)	(97)	(185)	(298)	(590)	—	—	(163)	—	—	(203)	(56)	
	日 浦	1	S43.3.30	4,185,374	306,044	248,952	280,290	259,459	144,341 (1,256)	126,042	142,829 (14)	—	(45)	(1,466)	(24)	(130)	(89)	—	—	(16,236)	—	120,197	(229)	104,906 (74)	
	大 洞	2	S26.6.29	7,356,780	229,866	99,324 (10,112)	91,266	95,623	(2,122)	(4,474)	—	—	(1,360)	(490)	(2,060)	(5,395)	(5,224)	13,500 (332)	16,722 (3,028)	(1,551)	39,398	36,120	27,414 (229)	127,941 (1,465)	
	女那川	1	S29.7.12	1,647,596	—	—	—	—	(448)	—	—	—	(23)	(2,795)	(923)	(1,713)	—	—	—	—	—	—	—	—	
	山背泊	4	S26.6.29	2,278,831	—	—	—	—	—	(1,837)	(1,253)	—	(1,725)	(165)	(0)	(243)	(973)	—	—	—	226,908	9,100	—	—	
	恵 山	1	S29.7.12	2,946,585	—	(5,208)	—	—	—	(23,271)	(37,983)	—	(84)	(65)	(98)	(162)	(98)	(778)	(202)	—	—	—	—	8,653 (1,839)	
	古 部	1	S41.12.16	2,577,083	—	(777)	—	—	(907)	(1,696)	—	—	(36)	(1,716)	(1,358)	(81)	(2,189)	(179)	(1,276)	(822)	(17,847)	196,779	224,552 (1,707)	(1,994)	
	木 直	1	S26.10.17	5,051,554	339,870	362,569 (4,216)	288,336 (2,239)	150,901	43,419 (703)	—	(653)	(1,591)	(2,496)	8,621 (66)	(785)	(749)	4,029 (4,336)	(154)	—	(282)	—	—	28,921 (1,120)	48,426 (1,418)	
	尾札部 (尾札部地区)	2	S26.6.29	2,906,101	—	(3,063)	—	(1,052)	(5,954)	(3,591)	(2,319)	(1,287)	(279)	16,135 (59)	2,177 (2,300)	(974)	(113)	(1,659)	(102)	26,562	48,334	47,018	40,252 (272)	31,894	
	尾札部 (黒鷲岬地区)	2	H5.2.23	2,895,024	—	—	—	—	—	—	—	—	(189)	12,851	2,573 (606)	(5,992)	—	(1,596)	—	—	—	—	(75)	—	
	川 汲 (川汲地区)	1	S27.10.6	2,546,562	(527)	—	(1,852)	(1,848)	(2,608)	(4,778)	—	—	(594)	15,583 (15,798)	1,420 (393)	—	5,043 (531)	11,155	27,561	18,538	33,751	59,867	44,844	94,941 (277)	
	川 汲 (安浦地区)	1	S63.2.13	2,950,163	(5,227)	—	—	—	—	(2,079)	(2,591)	—	—	3,707 (199)	(1,489)	(80)	277 (365)	—	—	—	—	—	(120)	(1,030)	
	白 尻	3	S26.6.29	7,242,561	122,430	209,800	99,900 (300)	139,800	167,242	172,026	76,584	103,390	104,046 (672)	3,408 (202)	(259)	10,744 (1,049)	416 (188)	—	—	(715)	539,058	375,997	504,827 (280)	950,378 (635)	
	大 (大船地区)	1	S27.10.6	2,636,092	371,963	461,431	240,504	341,743 (7,440)	621,829 (5,502)	456,585 (3,948)	336,559 (6,103)	397,756	(32)	8,191 (344)	(2,463)	(389)	(9,537)	(6,128)	(9,972)	(4,318)	16,635	—	(207)	(161)	
	大 (美呂泊地区)	1	S62.3.25	3,948,880	304,448	24,199	34,500	—	—	—	—	—	(92)	—	(809)	56,654 (162)	—	—	(1,702)	—	—	—	—	—	
	大 (望路地区)	1	H20.9.24	—	—	—	—	—	—	—	160,590	—	348,955	139,166	105,277	84,830 (616)	—	(154)	—	—	9,299	—	(9,819)	(242)	
鹿 部	2	S26.6.29	8,725,028	364,004	369,929	401,130 (1,943)	327,565	319,527 (577)	598,200 (460)	161,521 (2,302)	610,727 (10,233)	22,543 (22,408)	662,646 (5,866)	379,027 (35,167)	10,422 (48,793)	4,623 (66)	(270)	17,395 (12,056)	(12,945)	32,922	66,717 (2,476)	64,269 (384)	7,925 (271)		
本 (本別地区)	2	S41.12.16	6,281,459	144,617	219,966 (423)	175,602 (2,783)	243,495 (2,300)	292,510 (9,856)	59,635 (1,491)	130,305 (819)	85,857	(2,992)	16,979 (14,609)	3,315 (11,203)	5,724 (2,289)	3,033 (485)	119,284 (7,723)	222,541 (10,783)	301,994 (5,804)	230,775 (12,978)	75,447 (32,290)	35,638 (719)	225,713		
本 (出来洞地区)	2	S62.3.25	2,357,524	—	—	—	—	—	(653)	—	—	—	—	—	—	—	139	1,680	—	(1,397)	(8,500)	—	—		

水産基盤整備事業（～H22）



水産基盤整備事業（H23～）



(単位：千円)

市町名	漁港名	種別	指定年月日	水産基盤整備事業																										
				S26～H16																										
				合計	H17	H18	H19	H20	H21	H22	H23	H24	H25	H26	H27	H28	H29	H30	H31/R元	R2	R3	R4	R5	R6						
森町	沼尻	1	S61.3.27	3,229,835	73,632 (21,416)	72,944 (21,326)	326,245 (5,884)	100,781 (4,070)	46,583 (7,718)	(15,729)	(40,294)	49,143(38,196)	214,753 (20,672)	4,576 (11,197)	221,228 (8,856)	317,783 (10,621)	8,143 55,943	6,738 1,681		32,231 8,580	85,972	79,165	68,000 (16,244)	93,913						
	砂原	3	S26.6.29	11,531,482	330,000	399,700	669,400	619,400	712,813 (1,186)	299,683	450,340(825)	996,493	174,295 (780)	235,895 (413)	88,807 (113)	59,734 (368)	92,078 (394)	135,492 (632)	132,089 (2,117)	441,923	649,931	457,646	402,610	894,834						
	掛洞	1	S48.3.27	2,306,030	318,127 (391)	354,727	207,529	147,482	47,455 (1,241)	16,676	63,437	30,828	53,028	153,546 (329)	(1,476)	(261)	(1,652)							16,464 (1,412)						
	鷲ノ木	1	S61.3.27	3,432,636	707,994 (9,681)	345,735	134,921			7,714	204,961(261)	274,900				(164)				(220)				(253)						
	姥谷	1	S28.12.28	5,588,873		(301)	(1,900)	(4,616)	(934)		(1,624)		(368)	12,604 (400)	30,143 (3,010)	25,499 (304)	504 5,316	68,732 (7,746)					108,922	157,306 (17,164)						
	石倉	1	S53.12.6	3,484,182	554,589 (6,983)	221,266 (6,522)	169,787 (3,040)	63,641 (3,492)	169,199 (6,626)	36,336 (5,840)	(2,960)		(412)	17,334 (9,694)	16,190 (8,910)	(374)	6,566 153,734	3,024 142,064	5,253 131,076	3,867 224,466	147,774	223,344	20,065 (197)	26,207 (281)						
八雲町	落部(落部地区)	2	S26.6.29	5,422,749	900,939(49,022)	32,506 (25,101)	931,605 (4,121)	943,960 (6,710)	801,628 (1,488)	582,626 (86)	655,855(1,005)	873,025(2,938)	51,336 (900)	(1,939)	(17,007)	(491)	(2,005)		168,935	237,413	96,655	54,879 (10,218)	2,387 (118)	53,683						
	落部(落部地区)	2	S62.3.25	4,371,336		(4,347)	(3,623)	(7,487)		86,397	(8,442)	(12,861)	63,025 (13,966)	31,266 (12,742)	70,145 (875)		12,986 151740	3,426 171926	5,708 241418	5,542 204160	265,958	9,678	13,990	6,208						
	落部(東野地区)	2	S57.10.8	5,308,594	30,872 (14,973)	28,220		(2,646)	(11,592)		5,369(14,007)		67,634 (22,925)	55,537 (225)	35,207 (422)	(459)	7,974 398	10,793 (13,234)	10,357 (20,220)	10,277 (32,947)	84,751 (6,090)	69,082	94,379 (1,039)	96,207						
	山越	1	S62.3.25	4,154,832	472,102	224,521	199,722 (9,296)	113,700 (8,820)		(6,521)	(15,215)	(80)	(8,590)	38,024 (8,030)	32,359 (183)	(53)	7,715 181473	7,852 202,284	10,181 126,475	(902)	10,194	25,788 (18,830)	71,877 (770)	103,508						
	八(八雲地区)	2	S26.6.29	5,293,084	200,036 297,149	312,076 178,956	209,072 29,450	185,635 131,632	27,7903 (2,105)	247,099 (7,307)	141,582(3,644)	203,934(15,633)	36,485 (33,753)	28,596 (129)	(332)	(2,306)	(278)	61,560 (11,809)	94,996 (24,448)	5,247 189200	48,045 36150	27,094	20,111 (9,120)	(1,021)						
	八(山崎地区)	2	S57.10.8	5,761,970			(再生) 131,633	(再生) 69,889	(57)	(371)	(1,254)	12,747	80,486 (927)	49,810 (1,690)	99,264 (0)	(21)	(392)							(564)						
	黒岩	1	S57.10.8	5,437,110			(13,571)	36,592 (3,150)	(878)	(20,243)	(26,074)	26,124(11,091)	34,421 29,998	94,894	24,068	60,916	9,722 150,198	46,218 168,362	12,055 231,886	5,566 31,390	10,039	16,285	15,554	15,554 (1,021)						
	関内	1	S26.10.17	1,945,292					(670)				(354)		(34)	(396)		9,721		(3,912)										
	熊石	3	S26.6.29	13,261,667	93,700	269,800	399,600	932,900 (8,800)	668,271	164,707	239,642	538,212	(159)	(23)	41,514	(1,116)	(22)													
	相沼泊川(泊川地区系)	1	S29.7.12	87,441							(1,269)					(122)			(1,118)				25,401	19,800						
相沼泊川(相沼地区系)	1	S26.6.29	3,727,384					(773)	(1,135)			(1,137)	(12)	(567)	(244)	(268)	23,467 (1,690)		(836)			15,192	20,200							
長万部町	国縫	1	S57.10.8	5,246,291	104,370	150,352		82,787	(3,336)	(3,170)	(6,300)	(313)			(137)	(341)	28,290 (3,619)	31,186	49,209 (2,315)	31,758 (6,692)	55,550	56,452								
	大中	1	S62.3.25	4,339,180	277,410	364,160	251,904	37,386	233,950 (9,268)	69,973 (103)	27,567(559)		40,349		(1,395)			(684)			107,175 6115	18,244	18,990 (2,959)	13,743 (1,485)						
	長万部	1	S53.12.6	6,351,540		(2,040)	(7,329)	(945)	(310)	(10,733)	(39,832)	69,785(11,483)	169,091 221,618	100,269	133,314	288,186 (10,761)	2,541 21,121	2,259 33,480	138,164 61,531	196,663 22,292	151,591	137,579	183,394 (6,152)	191,849 (829)						
	静狩	1	S26.6.29	5,098,511	23,244 (825)	(8,085)	(6,900)	36,400		(22,480)		84,523	39,995	89,771 (8,925)	120,076 (1,463)	78,841	77,299 (655)	8,053 45,895	15,386 181,808	22,431 265,331	11,374 237,105	57,205 241,934	21,586 241,934	37,968 385,717	15,913 282,318					

### (3) 道単独漁港整備事業

漁業生産基盤である漁港の基本施設、輸送施設及び漁港施設用地(公共用地)の機能を向上を目的に、公共事業計画がない工種の新設、増設又は小規模な改良整備等を行い、漁業の生産性向上を図ることを目的とする。

令和 4年度実績	6漁港(地区)	64,815千円
令和 5年度実績	12漁港(地区)	55,596千円
令和 6年度実績	11漁港(地区)	72,221千円

### (4) 道単独漁港維持補修事業

漁港の基本施設、輸送施設及び漁港施設用地(公共用地)が老朽化又は破損、流失、埋没した場合に、原則として原形に復旧するための維持補修を実施し、良好な漁港機能の維持保全を目的とする。

令和 4年度実績	23漁港(地区)	52,151千円
令和 5年度実績	26漁港(地区)	16,499千円
令和 6年度実績	34漁港(地区)	28,492千円

### (5) 道単独漁港海岸保全特別対策事業

「災害対策基本法」の地域防災計画に基づく、災害危険区域のうち、漁港海岸保全区域内において災害の発生を予防し、または災害の拡大を防止することを目的とする。

令和 4年度実績	1漁港海岸	21,594千円
令和 5年度実績	1漁港海岸	29,541千円
令和 6年度実績	1漁港海岸	43,604千円

### (6) 道単独漁港海岸維持補修事業

漁港海岸保全区域内において、道が管理する海岸保全施設のうち老朽化により著しく機能が低下した施設を補修することにより、既存施設を適切かつ有効に機能させ、災害の発生を未然に防止することを目的とする。

令和 4年度実績	1漁港海岸	1,892千円
令和 5年度実績	1漁港海岸	2,962千円
令和 6年度実績	9漁港海岸	6,597千円

## 2. さけ・ます増殖事業

### (1) さけ・ます増殖事業

#### ① さ け

区分 河川別 年別	捕 獲 数 ( 尾 )								採 卵 数 ( 千 粒 )								稚 魚 放 流 数 ( 千 尾 )								
	H29	H30	R1	R2	R3	R4	R5	R6	H29	H30	R1	R2	R3	R4	R5	R6	H29	H30	R1	R2	R3	R4	R5	R6	
日本海																									
小 鴨 津 川																		780	1,000	0	1,000	0	816	0	0
及 部 川																		3,010	4,072	2,000	4,055	1,000	3,736	1,139	350
小 計	0	0	0	0	0	0	0	0	0	0	0	0	0	0	0	0	3,790	5,072	2,000	5,055	1,000	4,552	1,139	350	
道南																									
福 島 川	1,260	1,905	1,216	2,509	1,040	1,818	596	0	1,163	1,560	872	2,805	981	1,803	609	0	3,776	5,733	3,685	5,205	2,133	4,978	527	362	
知 内 川	8,521	11,813	10,079	10,480	11,522	27,934	4,633	515	10,534	12,091	8,620	10,608	10,698	26,551	5,862	369	7,921	11,752	8,366	10,745	7,906	10,551	8,818	354	
木 古 内 川																		752	1,000	700	1,000	300	918	0	0
亀 川	2,314	4,491	2,702	2,643	2,064	3,599	1,389	89	2,200	3,380	2,875	2,763	1,843	3,290	1,274	65	2,774	4,025	2,829	3,908	1,922	3,557	1,962	723	
大 当 別 川																		1,500	2,080	1,400	2,000	800	1,900	0	720
茂 辺 地 川	9,920	17,041	9,012	14,939	13,371	32,344	12,955	3,713	7,720	11,365	6,172	11,775	10,408	28,907	13,636	1,516	7,374	10,805	7,240	10,272	6,490	9,589	5,576	9,526	
戸 切 地 川	13,278	33,560	10,938	11,950	8,038	13,917	9,476	2,637	11,560	25,568	11,990	11,357	8,485	13,433	11,924	2,307	6,409	9,503	6,336	9,220	5,908	8,597	5,139	9,585	
大 野 川	24	369	546	213	825	857	1		0	359	620	0	385	679	0		1,125	1,500	1,100	1,500	500	1,400	0	0	
久 根 別 川																		380	500	350	500	150	450	0	0
汐 泊 川	7,547	15,447	9,696	11,062	5,740	4,793	1,364	0	8,759	14,586	12,225	12,759	6,351	5,785	1,806	0	6,519	9,218	6,532	8,500	4,042	7,815	4,561	753	
原 木 川																		1,962	2,601	1,821	2,543	750	2,157	906	720
尻 岸 内 川	3,866	8,490	5,872	6,946	1,985	1,477	0	0	3,123	7,019	4,210	6,282	779	622	0	0	5,881	8,241	5,843	7,650	3,412	6,702	3,749	0	
矢 尻 川																		3,025	4,202	2,803	4,088	1,236	3,436	1,441	765
大 船 川	3,833	5,935	2,982	4,027	1,464	1,741	0	0	2,712	4,811	2,203	3,164	1,240	1,537	0	0	3,592	5,028	3,674	4,749	2,808	4,256	1,695	752	
常 路 川																		794	1,000	710	1,000	300	851	0	0
鹿 部 川	8,114	17,241	8,501	12,925	2,857	3,492	293	655	7,662	10,040	7,582	12,271	2,662	3,190	59	114	2,307	3,335	2,458	3,134	1,728	2,691	1,079	769	
小 計	58,677	116,292	61,544	77,694	48,906	91,972	30,707	7,609	55,433	90,779	57,369	73,784	43,832	85,797	35,170	4,371	56,091	80,523	55,847	76,014	40,385	69,848	35,453	25,029	
噴火湾																									
尾 白 内 川																		1,906	2,642	1,860	2,490	967	2,152	0	0
鳥 崎 川	12,864	23,813	12,058	15,401	7,076	7,656	2,591	0	17,477	15,517	14,628	18,393	8,412	7,424	3,010	0	4,404	5,717	4,728	5,857	4,234	5,239	3,898	745	
落 部 川																		2,991	4,390	3,210	4,260	2,108	4,744	1,613	746
遊 楽 部 川	22,648	43,909	25,705	41,242	19,436	17,681	4,767	4,568	25,536	33,563	27,816	45,178	20,783	17,902	5,328	2,702	13,377	18,378	16,235	18,258	14,658	15,066	4,684	2,569	
国 縫 川																		1,400	1,950	1,470	1,800	750	1,679	733	0
長 万 部 川																		1,400	1,950	1,470	1,800	750	1,699	733	545
静 狩 川																		1,489	2,016	1,509	1,826	810	1,782	734	200
小 計	35,512	67,722	37,763	56,643	26,512	25,337	7,358	4,568	43,013	49,080	42,444	63,571	29,195	25,326	8,338	2,702	26,967	37,043	30,482	36,291	24,277	32,361	12,395	4,805	
合計																									
数 量	94,189	184,014	99,307	134,337	75,418	117,309	38,065	12,177	98,446	139,859	99,813	137,355	73,027	111,123	43,508	7,073	86,848	122,638	88,329	117,360	65,662	106,761	48,987	30,184	
河 川 数	12	12	12	12	12	12	12	11	12	12	12	12	12	12	12	11	25	25	25	25	25	25	25	25	
海中放流																									
落 部 港																		1,010	1,010	750	750	0	0	0	0
木 直 港																		80	105	80	100	0	0	0	0
古 部 港																		80	105	80	100	0	0	0	0
小 計	0	0	0	0	0	0	0	0	0	0	0	0	0	0	0	0	1,170	1,220	910	950	0	0	0	0	
総 計	94,189	184,014	99,307	134,337	75,418	117,309	38,065	12,177	98,446	139,859	99,813	137,355	73,027	111,123	43,508	7,073	88,018	123,858	89,239	118,310	65,662	106,761	48,987	30,184	

#### ② さくらます(そ上系)

区分 河川別 年別	捕 獲 数 ( 尾 )								採 卵 数 ( 千 粒 )								稚 魚 放 流 数 ( 千 尾 )								
	H29	H30	R1	R2	R3	R4	R5	R6	H29	H30	R1	R2	R3	R4	R5	R6	H29	H30	R1	R2	R3	R4	R5	R6	
噴火湾																									
遊 楽 部 川	149	101	120	240	445	70	131	41	225	121	172	327	306	141	172	0	185	0	0	0	249	118	135	0	

資料：一般社団法人渡島管内さけ・ます増殖事業協会「さけ増殖事業実績」

(3)さけ・ます孵化場施設一覧表






(令和6年12月31日現在)

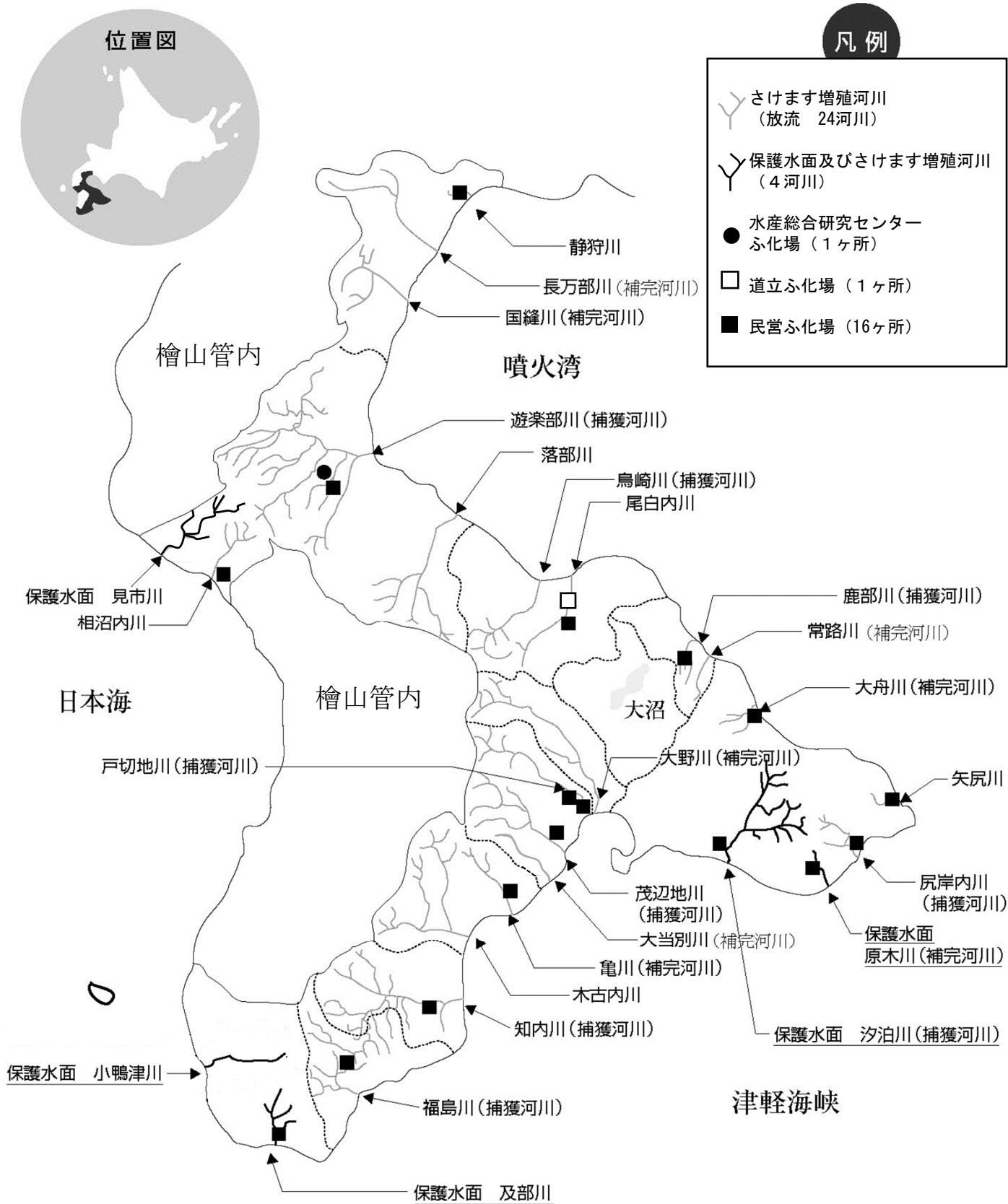
水系名	施設名	所在地 (河口からの距離)	施設所有者	管理主体	施設整備事業内容			用水量(t/m3) 温度(°C)	施設規模能力			
					事業名	事業主体	事業費 千円		ふ化 千粒	養魚 千粒	飼育 千尾	親魚蓄養
福島川	福島ふ化場	福島町字三岱827 (5.0km)	一般社団法人 渡島管内 さけ・ます増殖事業協会	一般社団法人 渡島管内 さけ・ます増殖事業協会	H21 鮭鱒増殖施設整備事業	一般社団法人 渡島管内さけ・ます増殖事業協会	592,326	7t 0.0~12.5	18,000	12,600	7,000	—
知内川	知内ふ化場	知内町字上雷62-6 (5.0km)			S40.S50.S58.S62.H11 国営施設整備事業	水産庁		10.3t 3.0~13.0	20,800	14,080	12,100	兼用(飼育)
亀川	亀川ふ化場	木古内町字亀川294 (2.0km)			S58 さけます増殖施設整備事業	上磯郡(木古内町)漁業協同組合	6,279	4.2t 0.5~13.0	—	2,470	2,970	—
茂辺地川	茂辺地ふ化場	北斗市字茂辺地2-3-30 (0.3km)	公益社団法人 北海道 さけ・ます増殖事業協会		S51.S52 さけます増殖施設整備事業	上磯郡(上磯はまなす)漁業協同組合 公益社団法人 北海道さけ・ます増殖事業協会	64,650 21,300	3.6t 9.5~11.0	—	2,250	3,600	兼用(飼育)
戸切地川	上磯ふ化場	北斗市字押上133 (1.8km)			S56.S57.S59 さけます増殖施設整備事業	上磯郡(上磯町)漁業協同組合 公益社団法人 北海道さけ・ます増殖事業協会	250,000	5.5t 2.0~11.0	40,400	11,090	4,290	専用
	上磯中野ふ化場	北斗市中野236-1 (2.0km)			H8 さけます増殖施設整備事業	公益社団法人 北海道さけ・ます増殖事業協会	398,507	6.4t 3.0~13.0	—	11,960	4,570	—
汐泊川	汐泊ふ化場	函館市石倉町83 (0.5km)	銭亀沢漁業協同組合		S47 さけます増殖施設整備事業	銭亀沢漁業協同組合	109,576	4.6t 1.0~11.0	—	5,900	2,670	兼用(飼育)
尻岸内川	尻岸内ふ化場	函館市女那川町399-4 (1.2km)	公益社団法人 北海道 さけ・ます増殖事業協会		S49 沿岸漁業構造改善対策事業	えさん(尻岸内)漁業協同組合	26,050	8.4t 5.0~11.0	—	7,120	8,260	兼用(飼育)
					S53 過疎地域振興特別対策事業		98,660					
					S59 さけます増殖施設整備事業	公益社団法人 北海道さけ・ます増殖事業協会	39,200					
矢尻川	榎法華ふ化場	函館市桧紙山町27-2 函館市桧紙山町27-9 (5.0km)	公益社団法人 北海道 さけ・ます増殖事業協会		H13 内水面漁業振興施設整備事業	公益社団法人 北海道さけ・ます増殖事業協会	465,150	12.8t 0.0~12.5	47,200	20,040	12,800	
					H14 水産資源増殖施設振興事業							
大船川	大船ふ化場	函館市大船町610 (0.5km)			S57 内水面漁業振興施設整備事業	公益社団法人 北海道さけ・ます増殖事業協会	55,200	4.5t 2.0~12.0	—	2,770	2,710	兼用(飼育)
鹿部川	鹿部漁協ふ化場	鹿部町字鹿部214 (4.5km)	鹿部漁業協同組合		S55 山村地域農林漁業振興特別対策事業	鹿部漁業協同組合	78,970	4.0t 2.0~10.0	—	2,910	3,130	—
尾白内川	尾白内ふ化場	森町駒ヶ岳10-17	公益社団法人 北海道 さけ・ます増殖事業協会 森漁業協同組合		S56 さけます増殖施設整備事業	森漁業協同組合	135,164	5.7t 1.0~13.0	23,300	6,170	5,630	—
				内水面漁業振興施設事業	公益社団法人 北海道さけ・ます増殖事業協会	45,500						
遊楽部川	遊楽部ふ化場	八雲町上八雲262 (20.0km)	八雲町漁業協同組合	S61 山村振興特別対策事業 ふ化施設整備関連事業	八雲町漁業協同組合	218,000 102,656	13.0t 1.8~13.8	30,000	17,570	12,770	兼用(飼育)	
静狩川	長万部ふ化場	長万部町静狩241-3 (3.0km)	長万部漁業協同組合	S56 沿岸漁業振興特別対策事業	長万部漁業協同組合	6,850	4.2t 10.0~10.8	—	4,250	2,390	—	
相沼川	相沼さけます化場(1)	八雲町熊石相沼町734 (3.5km)	ひやま漁業協同組合	S52 —	ひやま漁業協同組合		1.0t 5.0~8.0	—	1,980	1,000	—	
	相沼さけます化場(2)		公益社団法人 北海道 さけ・ます増殖事業協会	S53 さけます増殖施設特別整備事業	公益社団法人 北海道さけ・ます増殖事業協会		1.0t 5.0~8.0	—	—	1,000	—	
遊楽部川	国立研究開発法人水産研究・ 教育機構水産資源研究所 八雲さけます事業所	八雲町上八雲59 (20.0km)	国立研究開発法人 水産研究・教育機構 水産資源研究所	国立研究開発法人 水産研究・教育機構 水産資源研究所	S52.S59.S60.H5.H10.H15 国営施設整備事業		10.6t 1.0~8.5	上段:さけ 15,500 3,000	下段:さくらます 12,830 935	5,400 3,240	— —	

# さけ・ます増殖河川及び施設位置図

位置図

凡例

-  さけます増殖河川 (放流 24河川)
-  保護水面及びさけます増殖河川 (4河川)
-  水産総合研究センターふ化場 (1ヶ所)
-  道立ふ化場 (1ヶ所)
-  民営ふ化場 (16ヶ所)



参考：渡島管内さけ・ます増殖事業協会「渡島管内施設マップ (WEBページ)」

### 3. 漁業金融対策事業

○漁業者等の漁業経営の安定向上等を図るため、各種資金の融資や利子補給などによる支援を行っています。

#### (1) 漁業近代化資金融資承認実績

(単位:千円)

年度	1号		2号		3号		4号		5号		7号		個人施設計		共同利用施設		合計			
	漁船 20トン未満		漁船 20トン以上		漁船漁具保管 修理施設等		漁場改良造 成用機具等		漁具等		指定水産 動植物		農林水産 大臣特認							
	件数	金額	件数	金額	件数	金額	件数	金額	件数	金額	件数	金額	件数	金額	件数	金額	件数	金額		
R2	28	265,430	0	0	8	64,580	10	30,560	2	7,600	0	0	0	0	48	368,170	2	52,500	50	420,670
R3	27	129,780	0	0	18	127,900	12	40,940	0	0	0	0	0	0	57	298,620	2	93,000	59	391,620
R4	18	103,440	0	0	5	63,800	5	13,800	0	0	0	0	0	0	28	181,040	3	17,200	31	198,240
R5	21	153,390	0	0	8	86,940	8	19,810	0	0	0	0	0	0	37	260,140	1	6,380	38	266,520
R6	17	105,280	0	0	5	51,060	14	45,880	0	0	0	0	0	0	36	202,220	2	21,020	38	223,240

#### (2) その他の資金の融資承認実績

(単位:千円)

年度	沿岸漁業改善資金		漁業振興資金		漁業経営維持安定資金		水産加工振興資金	
	件数	金額	件数	金額	件数	金額	件数	金額
	R2	0	0	249	1,030,330	11	290,890	3
R3	0	0	111	416,300	0	0	3	320,000
R4	1	17,500	69	230,500	0	0	3	320,000
R5	0	0	51	190,400	0	0	3	320,000
R6	0	0	34	124,300	0	0	3	290,000

※「水産加工経営改善促進資金」は平成18年度から商工資金に統合された。

#### (3) 沿岸漁業改善資金貸付実績(令和6年度)

(単位:千円)

資金	資金の種類	貸付 件数	事業費	貸付額
経営 等改 善資 金	燃料油等消費節減機器等設置資金	0	0	0
	漁ろう作業省力化機器等設置資金	0	0	0
	操船作業省力化機器等設置資金	-	-	-
	合計	0	0	0

#### (4) 漁業共済実績(令和6年度)

(単位:千円)

区分	1号漁業		2号漁業		特定養殖		施設共済		合計	
	加入区数	金額	加入件数	金額	加入件数	金額	加入件数	金額	加入件数	金額
加入引受実績	27	736,103	432	6,017,994	1,027	13,212,848	0	0	1,486	19,966,944
支払共済金実績	24	332,621	228	396,314	144	91,083	0	0	396	820,018

注1:1号共済は集団契約のため加入区数  
注2:四捨五入の関係で各項目の計と合計値  
が一致しない場合がある。

※1号漁業とは、採貝採藻業のうち、わかめ・こんぶ・てんぐさ・あわびの各漁業のこと。

※2号漁業とは、漁船漁業及び定置漁業のこと。(漁業種類ごと、2以上の漁業種類の組み合わせも可能)

#### (5) 漁船保険引受・支払実績(令和6年度)

(単位:千円)

区分	引受隻数	保険金額	保険料	支払件数	支払保険金
漁船保険	4,778	28,153,220	576,675	1,831	463,212
戦乱等特約	2,682	16,726,380	2,258	0	0
漁船船主責任保険	6,452	2,077,151,500	101,271	17	26,836
漁船乗組船主保険	1,941	1,834,500	2,658	2	1,500
漁船積荷保険	2	180,500	525	0	0
プレジャーボート責任保険(任意保険)	143	56,950,000	2,340	0	0

注:満期積立金は含まない。

#### 4. 浜の活力再生プラン(取組期間:第三期 令和6年度～令和10年度)策定状況

地域水産業再生委員会	構成員※1		対象地域	対象漁業種類	数値目標の基準年 (目標年)	承認日※2
	地域水産業再生委員会	左の構成員以外				
松前地区 地域水産業再生委員会	★松前さくら漁業協同組合、松前町		松前さくら漁業協同組合管内 松前郡松前町字原口～字白神	まぐろ漁業、いか釣り漁業、刺網漁業、 こんぶ養殖漁業、採介藻漁業 ほか	平成30年～令和4年度 (令和10年度)	令和7年1月14日
福島町地区 地域水産業再生委員会	★福島吉岡漁業協同組合、福島町 ほか		松前郡福島町	こんぶ養殖業、いか釣り漁業、 まぐろ延縄漁業、一本釣り漁業 ほか	平成30年～令和4年度 (令和10年度)	令和6年9月9日
上磯郡漁協 地域水産業再生委員会	★上磯郡漁業協同組合、知内町、木古内町、北斗市		上磯郡知内町、 上磯郡木古内町、北斗市	さけ定置漁業、底建網漁業、養殖漁業、 刺網漁業、採介藻漁業 ほか	平成30年～令和4年度 (令和10年度)	令和6年9月9日
函館 地域水産業再生委員会	★函館市漁業協同組合、函館市		函館市入舟町～石崎町 (函館市漁業協同組合管内)	いか釣り漁業、さけ定置漁業、 刺網漁業、底建網・小定置網漁業 ほか	平成30年～令和4年度 (令和10年度)	令和6年8月1日
銭亀沢 地域水産業再生委員会	★銭亀沢漁業協同組合、函館市		函館市銭亀沢、新湊町、 古川町	いか釣り漁業、刺網漁業、採介藻漁業、 さけ定置漁業、こんぶ養殖漁業 ほか	平成30年～令和4年度 (令和10年度)	令和6年8月27日
戸井 地域水産業再生委員会	★戸井漁業協同組合、函館市		函館市小安町～原木町 (戸井漁業協同組合管内)	いか釣り漁業、まぐろ延縄漁業、 延縄漁業、刺網漁業、たこ漁業 ほか	平成30年～令和4年度 (令和10年度)	令和6年8月1日
えさん 地域水産業再生委員会	★えさん漁業協同組合、函館市		函館市日浦町～銚子町 (えさん漁業協同組合管内)	ほっけ巻網漁業、いか釣り漁業、 すけとうたら刺網漁業 ほか	平成30年～令和4年度 (令和10年度)	令和6年10月30日
南かやべ 地域水産業再生委員会	★南かやべ漁業協同組合、函館市		函館市古部町～岩戸町 (南かやべ漁業協同組合管内)	いか釣り漁業、えびたこ籠漁業、 さけ定置漁業、こんぶ養殖漁業 ほか	平成30年～令和4年度 (令和10年度)	令和6年3月19日
鹿部地区 地域水産業再生委員会	★鹿部漁業協同組合、鹿部町 ほか		茅部郡鹿部町鹿部地区 (字大岩～字本別)	ほたて養殖漁業、刺網漁業、 こんぶ養殖漁業、採介藻漁業 ほか	平成30年～令和4年度 (令和10年度)	令和6年9月9日
砂原地区 地域水産業再生委員会	★砂原漁業協同組合、森町 ほか		茅部郡森町字砂原 (砂原漁業協同組合の範囲)	ほたて養殖漁業、刺網漁業、定置漁業、 底建網漁業、採介藻漁業 ほか	平成30年～令和4年度 (令和10年度)	令和6年11月12日
森地区 地域水産業再生委員会	★森漁業協同組合、森町 ほか		茅部郡森町 (森漁業協同組合の範囲)	ほたて養殖漁業、網漁業、たこ漁業、 定置網漁業、底建網漁業 ほか	平成30年～令和4年度 (令和10年度)	令和6年8月1日
八雲町落部地区 水産業再生委員会	★落部漁業協同組合、八雲町		二海郡八雲町落部地区 (落部漁業協同組合の範囲)	ほたて養殖漁業、刺網漁業、たこ漁業、 えびかご漁業、さけ定置網漁業 ほか	平成30年～令和4年度 (令和10年度)	令和6年11月12日
八雲地区 地域水産業再生委員会	★八雲町漁業協同組合、八雲町 ほか		二海郡八雲町地区 (八雲町漁業協同組合の範囲)	ほたて養殖漁業、かれい刺網漁業、 こんぶ漁業、なまこ折曳漁業 ほか	平成30年～令和4年度 (令和10年度)	令和6年11月12日
長万部地区 地域水産業再生委員会	★長万部漁業協同組合、長万部町		山越郡長万部町	定置網漁業、ほたて養殖漁業、 採介藻漁業、底建網漁業 ほか	平成30年～令和4年度 (令和10年度)	令和6年10月18日
渡島 地域水産業再生委員会	★函館渡島いか釣り漁業協議会、 函館鮭鱒漁業組合、函館市		函館市	いか釣り漁業	平成30年～令和4年度 (令和10年度)	令和7年1月14日

※1 ★は主たる事務所  
※2 括弧内は変更承認日

#### 5. 浜の活力再生広域プラン(取組期間:第二期 令和3年度～令和7年度)策定状況

広域水産業再生委員会 【プラン策定主体】	構成員※1		対象地域	対象漁業種類	数値目標の基準年 (目標年)	承認日※2
	地域水産業再生委員会	左の構成員以外				
松前福島 広域水産業再生委員会	松前地区、★福島町地区	(各委員会共通) 北海道 漁業協同組合連合会 北海道信用 漁業協同組合連合会 北海道漁業信用基金協会 北海道漁業共済組合 全国共済水産業 協同組合連合会 北海道事務所 北海道	松前町、福島町	まぐろ漁業、いか釣り漁業、 刺網漁業、こんぶ養殖漁業、採介藻漁業 ほか	平成27年～令和元年度 (令和7年度)	令和4年3月23日
上磯郡漁協 広域水産業再生委員会	★上磯郡漁協		知内町、木古内町、北斗市	こんぶ養殖業、いか釣り漁業、 まぐろ延縄漁業、一本釣り漁業 ほか	平成27年～令和元年度 (令和7年度)	令和3年11月2日
はこだて 広域水産業再生委員会	函館、銭亀沢、戸井、 えさん、★南かやべ、渡 島		函館市	さけ定置漁業、底建網漁業、 養殖漁業、刺網漁業、採介藻漁業 ほか	平成27年～令和元年度 (令和7年度)	令和3年8月31日
噴火湾渡島南部 広域水産業再生委員会	鹿部地区、砂原地区、 ★森地区		鹿部町、森町	いか釣り漁業、さけ定置漁業、 刺網漁業、底建網・小定置網漁業 ほか	平成27年～令和元年度 (令和7年度)	令和3年11月10日
噴火湾渡島北部 広域水産業再生委員会	★八雲町落部地区、 八雲地区、長万部地区		長万部、八雲町及び 落部各漁業協同組合の範囲	いか釣り漁業、刺網漁業、採介藻漁業、 さけ定置網漁業、こんぶ養殖漁業 ほか	平成27年～令和元年度 (令和7年度)	令和3年11月2日

※1 ★は主たる事務所  
※2 括弧内は変更承認日

## 6.各種補助金事業

### (1)北海道環境・生態系保全活動支援事業(推進活動支援事業)

年度	事業名	事業種目	事業主体	事業実施箇所	事業量	事業費	負担区分			
							国費	道費	市町村費	漁協等
令和6年度	北海道環境・生態系保全活動支援事業(水産多面的機能発揮対策事業)	推進活動支援事業	知内町	—	研修会等参加費 事務消耗品等	53,810	51,520	—	2,290	—

### (2)種苗生産施設電気料金等高騰対策支援事業

年度	事業名	事業概要	補助対象経費	事業主体	事業費	負担区分			
						国費	道費	市町村費	漁協等
令和6年度	種苗生産施設電気料金等高騰対策支援事業	水産種苗生産施設で実施する水産種苗生産事業(中間育成を含む)における令和5年度に係る電気料金に対する支援	水産種苗生産事業(中間育成を含む)における令和5年度に支出する電気料金について、令和3年度の単価と比較して、価格上昇により掛かり増しとなる経費	上磯郡漁業協同組合	344,173	344,173	—	—	—
				函館市管内二単協共同種苗供給センター運営委員会(函館市・銭亀沢漁業協同組合)	125,052	125,092	—	—	—
				戸井漁業協同組合	104,200	104,200	—	—	—
				南かやべ漁業協同組合	1,192,316	1,192,316	—	—	—
				ひやま漁業協同組合	724,658	724,658	—	—	—

### (3)漁港漁村整備事業

(単位:円)

年度	事業名	事業種目	事業主体	事業実施箇所	事業量	事業費	負担区分			
							国費	道費	市町村費	漁協等
令和6年度	漁港漁村整備事業(北斗市地区漁村整備事業)	漁業集落排水処理施設設備更新に係る実施設計業務	北斗市	北斗市茂辺地地区	実施設計業務	5,720,000	2,860,000	—	2,860,000	—

7. 令和6年度 地域づくり総合交付金（水産関係分）交付実績

（単位：千円）

市町村	事業主体	事業名	事業内容	事業費	道交付金	事業種別
知内町	上磯郡漁業協同組合	(継続) 新技術強化型係留環設置事業	既存の養殖ブロックを活用し養殖垂下物の漁獲増を可能とする。 (養殖施設40基改良)	15,735	7,100	ハード
北斗市	北斗市	茂辺地漁港荷揚施設新設工事	荷揚用専用クレーン設置	22,363	11,100	ハード
函館市	えさん漁業協同組合	製氷・貯氷施設整備事業	製氷・貯氷施設整備事業 (製氷能力5t/日×2台、貯氷能力30t)	140,160	70,000	ハード
鹿部町	鹿部漁業協同組合	(継続) 漁業振興設備等整備事業	ジャンボックス購入 60台 電気フォークリフト購入 1台	21,076	9,500	ハード
鹿部町	鹿部漁業協同組合	漁協システム環境改修事業	システム機器更新 一式	21,169	9,500	ハード
八雲町	八雲町漁業協同組合	上架施設整備事業	油圧装置一式	5,973	2,700	ハード
八雲町	八雲町漁業協同組合	ホッキ機器導入事業	噴流式ホッキ設備 エンジンポンプ 2台 マンガン 2台	8,624	3,900	ハード
長万部町	長万部漁業協同組合	製氷機一式導入事業	製氷機一式	6,930	3,100	ハード
7件		ハード事業小計		242,030	116,900	
松前町	松前さくら漁業協同組合	(継続) イワシ漂着被害対策緊急調査事業	R3年12月に大量漂着したイワシにより壊滅的な被害を受けたナマコ・アワビ・ウニを移植放流し海中調査の実施により漁場の早期再生を図る。	1,746	500	ソフト
函館市	函館市	(継続) 天然コンブ資源回復緊急対策事業	天然コンブの母藻の確保を目的にコンブの着生を促す岩盤清掃やウニの密度管理を実施。	19,998	5,000	ソフト
函館市	(一社)渡島管内さけます増殖事業協会	(継続) 移植卵影響調査事業	地場種卵の不足に伴い千歳川の種卵を移植実施。移植卵の発眼率や浮上率を調査し過去のデータとの比較により移植卵の健苗性を評価。	6,400	3,000	ソフト
函館市	(一社)渡島管内さけます増殖事業協会	遊休ふ化場利活用調査事業	サケ増殖用ふ化施設の遊休施設を利用してトラウトサーモンを飼育し、飼育に必要な各種データを収集することで、飼育に必要な技術の習得と遊休施設の有効利用の可能性を検討する。	6,262	3,000	ソフト
5件		ソフト事業小計		34,406	11,500	
11件		総計		276,436	128,400	

## 8. 水産技術普及指導所の主な活動

### (1) 渡島地区水産技術普及指導所

#### 令和7年度普及課題別活動計画

区分	課題	活動の概要
資源管理	マナマコ資源管理指導	漁獲物調査、操業日誌調査、調査結果の報告
	キタムラサキウニ集中管理漁場育成指導	給餌管理や歩留まり把握
	ホッキガイ資源管理指導	生殖巣調査、資源量調査
	アサリ資源管理指導	生息状況調査、操業状況調査
増殖	ウニ類増養殖指導	生殖巣調査、天然種苗出荷時調査、生息密度調査
	フノリ増殖指導	フノリ熟度調査、磯掃除と胞子液散布指導、破損状況確認調査
	造成漁場・事業効果調査指導	ウニ・コンブ造成漁場効果調査
養殖	ホッケ養殖給餌試験指導	魚体測定、給餌試験、収支計算
	ホタテガイ養殖指導	成育状況調査、半成貝養殖指導、育成状況調査
	コンブ種苗生産指導	種苗生産管理指導、成熟促進及び成熟確認指導
	コンブ養殖指導	生育調査指導、ヒドロ虫類生態調査
種苗生産	マナマコ種苗生産指導	種苗生産指導、簡易採苗指導、放流指導
漁場環境	沿岸漁場環境調査指導	沿岸環境モニタリング・連続水温観測調査、貝毒プランクトン調査、巡回等による情報提供、赤潮等の情報収集と採水・環境調査
漁業経営・流通	沿岸漁業改善資金利用指導	資金導入計画調査、運営協議会参画
担い手育成	浜の担い手育成指導	青年部・女性部・漁業士活動育成指導
情報関連	情報関連調査	漁業生産高の統計業務、各種情報の収集と取りまとめ、浅海漁業概要調査




アサリ資源管理指導（生息状況調査）




沿岸漁場環境調査(沿岸環境モニタリング)



フノリ増殖指導(磯掃除と胞子液散布指導)



ホッケ養殖給餌試験指導(給餌試験)



コンブ種苗生産指導(成熟確認指導)



コンブ養殖指導(ヒドロ虫類生態調査)



マナマコ種苗生産指導(種苗生産指導)



浜の担い手育成指導(漁業士活動育成指導)

(2) 渡島北部地区水産技術普及指導所  
令和7年度普及課題別活動計画

区分	課題	活動の概要
資源管理	ホッキガイ資源管理指導	資源量調査、結果報告及び資源管理指導
増殖	ホタテガイ増殖指導	資源量調査、結果報告及び資源管理指導
栽培	マナマコ増殖指導	種苗生産指導
	マナマコ放流・資源管理指導	人工種苗の放流指導、資源管理指導
養殖	ホタテガイ養殖指導	出荷前調査、出荷時調査、ザラボヤ発生状況調査の実施、情報提供等
種苗生産	ホタテガイ種苗生産指導	免疫染色法の技術普及、採苗関連調査、稚貝成育調査の実施、情報提供等
	マコンブ種苗生産指導	種苗生産管理指導
漁場環境	沿岸漁場環境調査指導	沿岸環境調査、貝毒プランクトン調査、赤潮原因プランクトン調査、情報提供等
漁業経営・流通	沿岸漁業改善資金利用指導	資金運営協議会参画
担い手育成	浜の担い手育成指導	青年部、女性部、漁業士活動への支援
情報関連	情報関連調査	漁業生産高の統計業務、各種情報の収集と取りまとめ、浅海漁業概要調査



写真1 マナマコ放流・資源管理指導  
(人工種苗の放流指導)



写真2 ホタテガイ養殖指導  
(出荷前調査)



写真3 ホタテガイ種苗生産指導  
(免疫染色法の技術普及)



写真4 浜の担い手育成指導  
(漁業士活動支援)