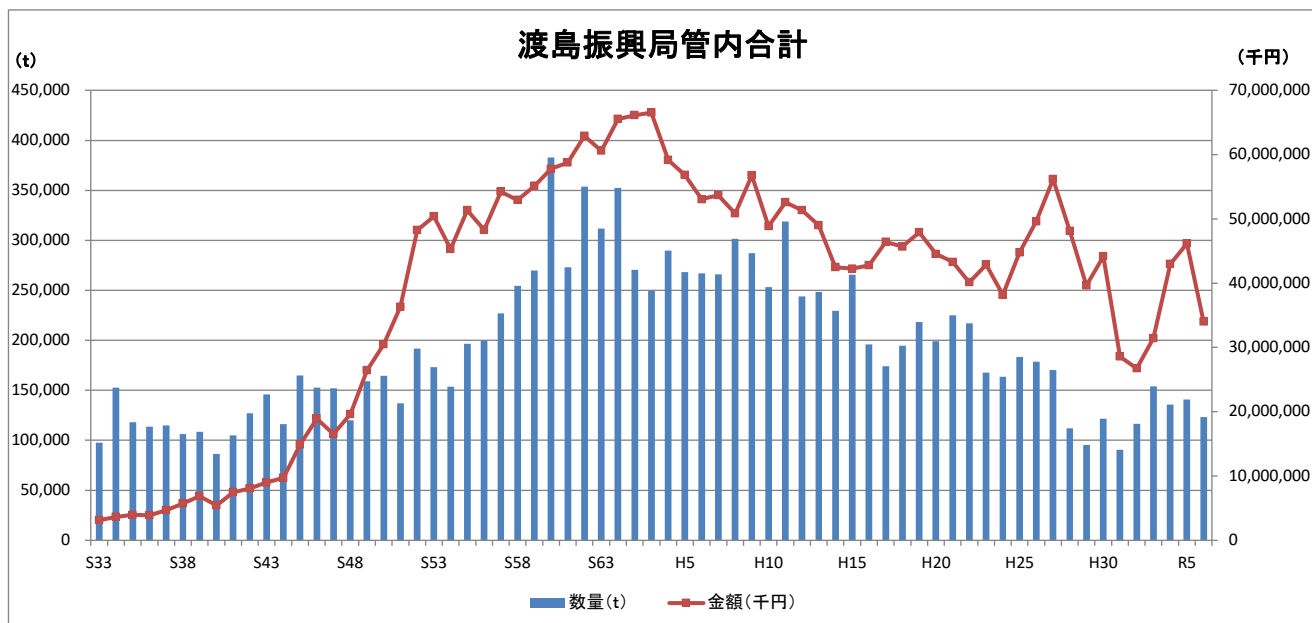


第4 統計資料及び関係名簿

1. 管内の漁業生産の推移

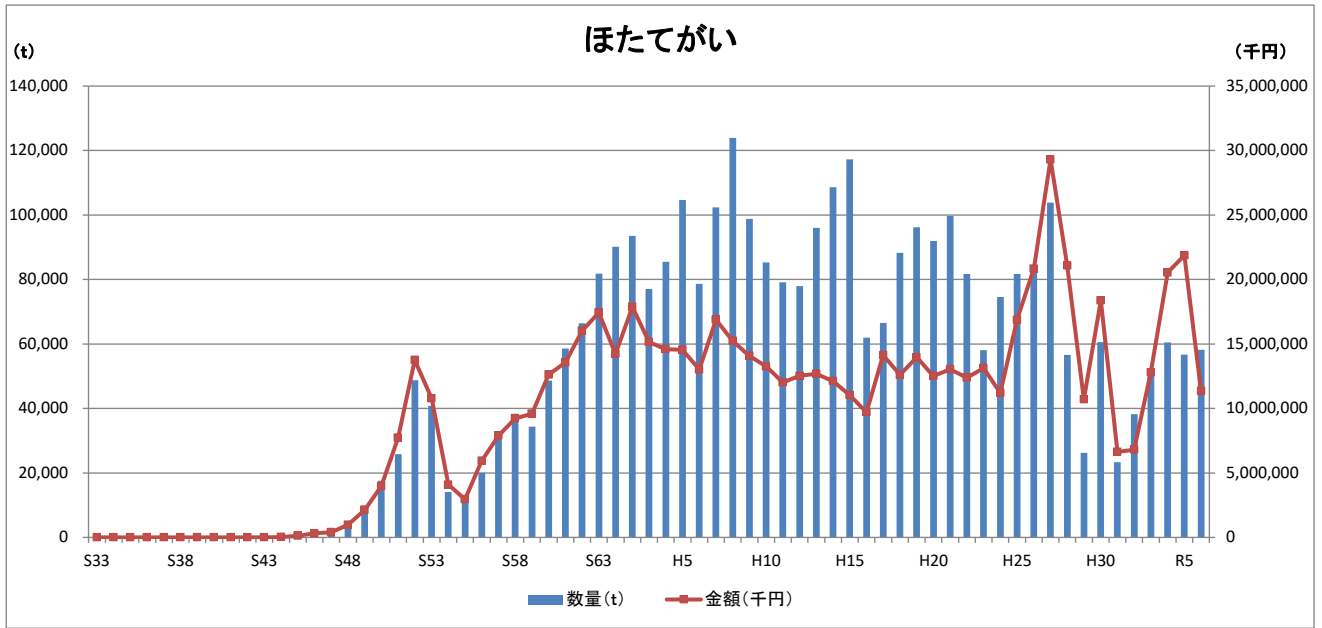


出典：北海道水産林務部「北海道水産現勢」(八雲町熊石地区を除く)

漁獲年	数量(t)	金額(千円)	単価(円/kg)
S33	97,608	3,130,085	32
S34	152,507	3,626,193	24
S35	117,931	3,958,028	34
S36	113,596	3,879,979	34
S37	114,803	4,678,387	41
S38	106,139	5,734,739	54
S39	108,545	6,878,316	63
S40	86,405	5,410,722	63
S41	105,048	7,463,703	71
S42	127,032	8,077,152	64
S43	146,027	8,989,231	62
S44	116,172	9,706,433	84
S45	164,730	14,872,002	90
S46	152,504	18,927,930	124
S47	152,067	16,541,404	109
S48	120,088	19,635,855	164
S49	159,187	26,436,197	166
S50	164,377	30,461,667	185
S51	136,936	36,290,921	265
S52	191,724	48,271,559	252
S53	173,211	50,405,231	291
S54	153,532	45,330,044	295
S55	196,640	51,326,116	261
S56	199,756	48,291,294	242
S57	226,856	54,229,325	239
S58	254,410	52,934,105	208
S59	269,830	55,132,243	204
S60	382,954	57,792,621	151
S61	273,191	58,748,715	215
S62	353,609	62,878,426	178
S63	311,882	60,592,206	194
H1	352,405	65,541,492	186
H2	270,399	66,123,396	245
H3	249,397	66,522,099	267
H4	289,744	59,168,055	204
H5	268,376	56,828,127	212
H6	266,974	53,064,392	199
H7	266,003	53,675,553	202
H8	301,461	50,867,255	169
H9	287,045	56,779,629	198
H10	253,051	48,871,383	193
H11	318,987	52,570,394	165
H12	243,861	51,358,503	211
H13	248,490	48,994,864	197
H14	229,571	42,466,884	185
H15	265,693	42,255,975	159
H16	195,914	42,758,722	218

漁獲年	数量(t)	金額(千円)	単価(円/kg)
H17	173,956 (176,463)	46,399,349 (47,148,939)	267 267
H18	194,579 (197,257)	45,688,914 (46,512,443)	235 236
H19	218,143 (220,002)	47,894,304 (48,509,075)	220 220
H20	199,186 (200,559)	44,545,631 (45,088,419)	224 225
H21	224,909 (225,803)	43,298,079 (43,651,804)	193 193
H22	216,907 (217,953)	40,156,420 (40,519,290)	185 186
H23	167,560 (168,436)	42,877,331 (43,278,971)	256 257
H24	163,424 (164,422)	38,177,294 (38,545,847)	234 234
H25	183,303 (184,150)	44,786,265 (45,141,819)	244 245
H26	178,703 (179,390)	49,608,719 (49,904,978)	278 278
H27	170,175 (170,525)	56,168,769 (56,390,903)	330 331
H28	111,937 (112,551)	48,132,654 (48,442,368)	430 430
H29	95,423 (95,736)	39,655,327 (39,846,813)	416 416
H30	121,754 (122,049)	44,175,178 (44,342,045)	363 363
R1	90,609 (90,921)	28,597,143 (28,748,186)	316 316
R2	116,368 (116,654)	26,738,588 (26,869,077)	230 230
R3	153,879 (154,182)	31,440,250 (31,596,110)	204 205
R4	135,646 (135,913)	42,993,947 (43,136,659)	317 317
R5	140,704 (140,924)	46,148,720 (46,294,613)	328 329
R6	123,159 (123,473)	34,014,711 (34,249,595)	276 277

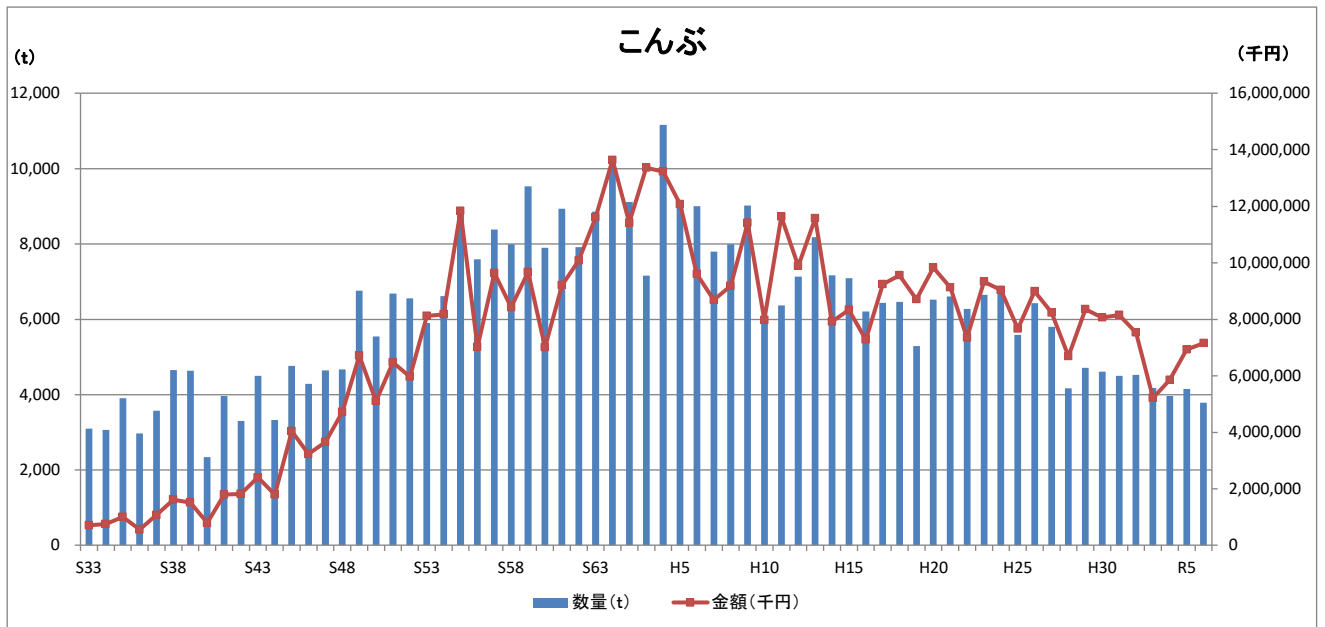
※()内は、八雲町熊石地区を含む数値



漁獲年	数量(t)	金額(千円)	単価(円/kg)
S33	58	4,230	73
S34	62	4,464	72
S35	28	1,909	68
S36	11	995	90
S37	9	1,179	131
S38	36	4,512	125
S39	19	3,239	170
S40	12	2,173	181
S41	13	2,415	186
S42	14	3,302	236
S43	27	4,418	164
S44	105	21,220	202
S45	790	124,009	157
S46	1,604	312,847	195
S47	1,786	394,480	221
S48	3,900	970,959	249
S49	9,650	2,145,453	222
S50	17,578	3,986,417	227
S51	25,852	7,727,885	299
S52	48,733	13,752,625	282
S53	40,774	10,781,635	264
S54	14,098	4,088,046	290
S55	10,947	2,965,985	271
S56	20,073	5,929,038	295
S57	31,913	7,905,673	248
S58	36,504	9,235,550	253
S59	34,400	9,590,532	279
S60	48,605	12,607,754	259
S61	58,557	13,567,626	232
S62	66,431	16,024,144	241
S63	81,804	17,423,738	213
H1	90,144	14,231,429	158
H2	93,529	17,872,792	191
H3	77,075	15,153,513	197
H4	85,541	14,590,440	171
H5	104,608	14,554,259	139
H6	78,664	13,022,848	166
H7	102,336	16,872,609	165
H8	123,954	15,234,096	123
H9	98,769	14,081,283	143
H10	85,265	13,264,243	156
H11	79,109	12,007,289	152
H12	77,961	12,524,930	161
H13	96,008	12,693,286	132
H14	108,650	12,108,699	111
H15	117,239	11,016,693	94
H16	61,994	9,707,723	157

漁獲年	数量(t)	金額(千円)	単価(円/kg)
H17	66,487 (66,487)	14,118,058 (14,118,058)	212 212
H18	88,288 (88,288)	12,599,085 (12,599,085)	143 143
H19	96,260 (96,260)	13,965,797 (13,965,797)	145 145
H20	91,923 (91,923)	12,514,582 (12,514,582)	136 136
H21	99,706 (99,706)	13,025,353 (13,025,353)	131 131
H22	81,716 (81,716)	12,398,284 (12,398,284)	152 152
H23	58,111 (58,111)	13,135,917 (13,135,917)	226 226
H24	74,575 (74,575)	11,206,907 (11,206,907)	150 150
H25	81,726 (81,726)	16,848,759 (16,848,759)	206 206
H26	82,399 (82,399)	20,840,296 (20,840,296)	253 253
H27	103,852 (103,852)	29,294,724 (29,294,724)	282 282
H28	56,565 (56,565)	21,068,980 (21,068,980)	372 372
H29	26,209 (26,209)	10,702,396 (10,702,396)	408 408
H30	60,579 (60,579)	18,365,530 (18,365,530)	303 303
R1	23,337 (23,337)	6,622,365 (6,622,365)	284 284
R2	38,219 (38,219)	6,812,741 (6,812,741)	178 178
R3	52,455 (52,455)	12,788,209 (12,788,209)	244 244
R4	60,503 (60,503)	20,543,383 (20,543,383)	340 340
R5	56,689 (56,689)	21,861,893 (21,861,893)	386 386
R6	58,164 (58,164)	11,340,148 (11,340,148)	195 195

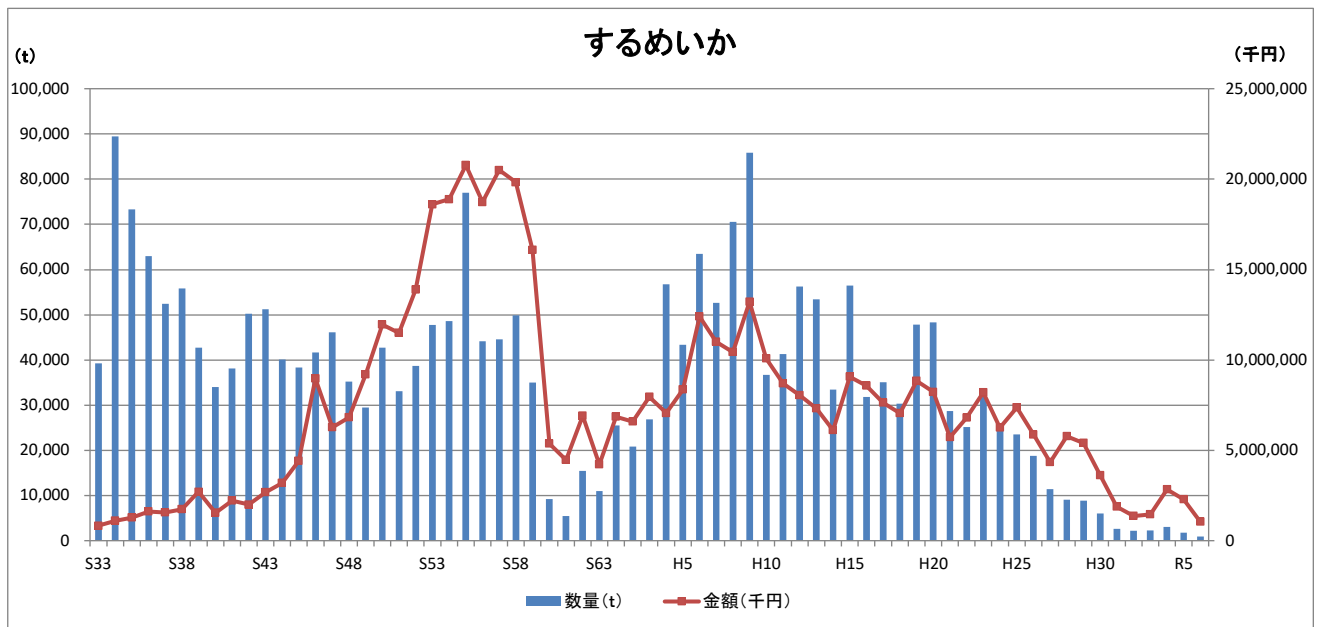
※()内は、八雲町熊石地区を含む数値



漁獲年	数量(t)	金額(千円)	単価(円/kg)
S33	3,099	710,024	229
S34	3,065	758,077	247
S35	3,903	1,010,583	259
S36	2,968	554,582	187
S37	3,574	1,080,987	302
S38	4,657	1,616,303	347
S39	4,637	1,511,926	326
S40	2,341	796,587	340
S41	3,967	1,795,970	453
S42	3,305	1,825,624	552
S43	4,497	2,405,932	535
S44	3,330	1,802,700	541
S45	4,762	4,041,878	849
S46	4,287	3,231,669	754
S47	4,646	3,653,451	786
S48	4,674	4,722,366	1,010
S49	6,758	6,711,506	993
S50	5,544	5,106,804	921
S51	6,689	6,474,824	968
S52	6,554	5,966,640	910
S53	5,903	8,117,602	1,375
S54	6,614	8,177,551	1,236
S55	8,843	11,834,067	1,338
S56	7,597	7,020,672	924
S57	8,382	9,639,003	1,150
S58	7,990	8,426,045	1,055
S59	9,536	9,678,220	1,015
S60	7,899	7,008,936	887
S61	8,940	9,208,068	1,030
S62	7,916	10,081,190	1,274
S63	8,860	11,609,656	1,310
H1	10,329	13,640,743	1,321
H2	9,115	11,416,494	1,252
H3	7,159	13,368,566	1,867
H4	11,157	13,232,654	1,186
H5	8,981	12,076,000	1,345
H6	9,003	9,607,909	1,067
H7	7,798	8,688,062	1,114
H8	7,995	9,182,100	1,148
H9	9,022	11,418,119	1,266
H10	6,101	7,979,367	1,308
H11	6,373	11,628,835	1,825
H12	7,134	9,889,557	1,386
H13	8,184	11,572,138	1,414
H14	7,171	7,913,729	1,104
H15	7,090	8,335,984	1,176
H16	6,210	7,280,521	1,172

漁獲年	数量(t)	金額(千円)	単価(円/kg)
H17	6,435 (6,436)	9,241,529 (9,242,636)	1,436
H18	6,464 (6,467)	9,556,899 (9,559,937)	1,478
H19	5,292 (5,296)	8,707,145 (8,712,024)	1,645
H20	6,523 (6,525)	9,834,942 (9,836,334)	1,508
H21	6,612 (6,614)	9,129,959 (9,131,623)	1,381
H22	6,281 (6,282)	7,352,502 (7,353,080)	1,171
H23	6,653 (6,654)	9,328,512 (9,329,398)	1,402
H24	6,856 (6,857)	9,034,535 (9,035,118)	1,318
H25	5,587 (5,587)	7,666,234 (7,666,644)	1,372
H26	6,433 (6,434)	8,997,250 (8,998,662)	1,399
H27	5,800 (5,801)	8,240,156 (8,241,752)	1,421
H28	4,171 (4,172)	6,697,151 (6,698,390)	1,606
H29	4,714 (4,714)	8,362,693 (8,363,307)	1,774
H30	4,611 (4,611)	8,067,021 (8,067,388)	1,750
R1	4,502 (4,502)	8,155,869 (8,156,368)	1,812
R2	4,524 (4,524)	7,528,595 (7,528,781)	1,664
R3	4,182 (4,182)	5,220,240 (5,220,240)	1,248
R4	3,968 (3,968)	5,851,622 (5,851,622)	1,475
R5	4,149 (4,149)	6,935,001 (6,935,001)	1,671
R6	3,788 (3,788)	7,160,559 (7,160,559)	1,890

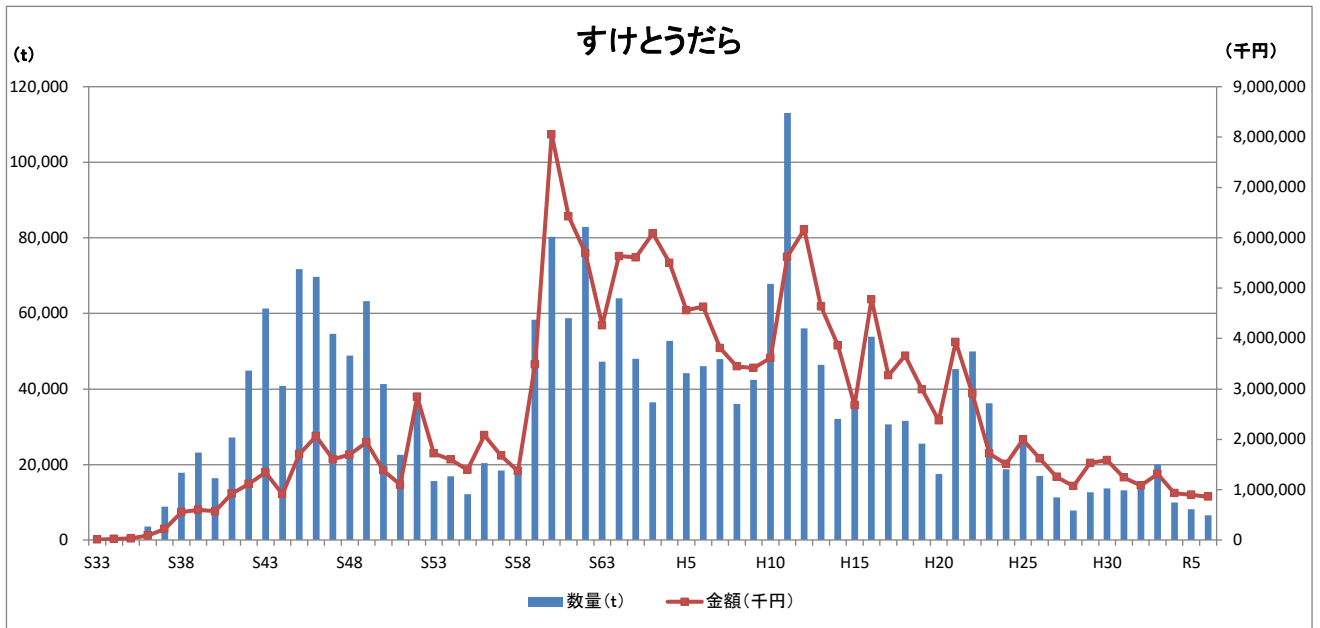
※()内は、八雲町熊石地区を含む数値



漁獲年	数量(t)	金額(千円)	単価(円/kg)
S33	39,276	832,315	21
S34	89,445	1,115,663	12
S35	73,298	1,283,800	18
S36	62,941	1,617,999	26
S37	52,470	1,573,449	30
S38	55,842	1,749,087	31
S39	42,719	2,710,566	63
S40	34,051	1,550,423	46
S41	38,118	2,222,345	58
S42	50,261	2,003,105	40
S43	51,284	2,680,253	52
S44	40,145	3,203,712	80
S45	38,361	4,418,652	115
S46	41,699	8,965,268	215
S47	46,171	6,283,391	136
S48	35,241	6,832,276	194
S49	29,518	9,206,998	312
S50	42,741	11,956,985	280
S51	33,102	11,501,616	347
S52	38,720	13,895,155	359
S53	47,781	18,598,951	389
S54	48,614	18,883,989	388
S55	76,953	20,778,812	270
S56	44,150	18,724,651	424
S57	44,617	20,508,200	460
S58	49,886	19,833,324	398
S59	35,020	16,092,949	460
S60	9,259	5,369,274	580
S61	5,509	4,480,426	813
S62	15,501	6,914,499	446
S63	11,043	4,221,750	382
H1	25,521	6,862,920	269
H2	20,870	6,600,629	316
H3	26,854	7,958,444	296
H4	56,806	7,066,925	124
H5	43,410	8,370,397	193
H6	63,408	12,405,820	196
H7	52,655	11,003,573	209
H8	70,554	10,433,265	148
H9	85,810	13,214,036	154
H10	36,716	10,080,242	275
H11	41,354	8,711,349	211
H12	56,295	8,043,711	143
H13	53,458	7,330,897	137
H14	33,492	6,126,401	183
H15	56,495	9,069,882	161
H16	31,810	8,583,665	270

漁獲年	数量(t)	金額(千円)	単価(円/kg)
H17	35,084 (35,478)	7,639,310 (7,755,071)	218 219
H18	30,372 (30,993)	7,056,913 (7,232,410)	232 233
H19	47,867 (48,219)	8,840,477 (8,924,644)	185 185
H20	48,385 (48,755)	8,236,043 (8,334,056)	170 171
H21	28,692 (28,878)	5,735,110 (5,782,985)	200 200
H22	25,176 (25,444)	6,810,109 (6,886,036)	271 271
H23	31,820 (32,118)	8,215,729 (8,289,446)	258 258
H24	25,385 (25,826)	6,254,484 (6,361,891)	246 246
H25	23,543 (23,881)	7,379,806 (7,496,482)	313 314
H26	18,831 (19,210)	5,881,350 (6,003,465)	312 313
H27	11,474 (11,569)	4,346,796 (4,383,306)	379 379
H28	9,131 (9,392)	5,783,076 (5,904,240)	633 629
H29	8,901 (8,955)	5,416,684 (5,445,840)	609 608
H30	6,074 (6,142)	3,630,942 (3,667,979)	598 597
R1	2,664 (2,710)	1,887,947 (1,919,196)	709 708
R2	2,218 (2,236)	1,379,418 (1,391,004)	622 622
R3	2,309 (2,330)	1,466,321 (1,478,555)	635 635
R4	3,092 (3,127)	2,842,753 (2,865,650)	919 916
R5	1,820 (1,840)	2,294,941 (2,318,472)	1,261 1,260
R6	976 (981)	1,052,075 (1,056,803)	1,078 1,077

※()内は、八雲町熊石地区を含む数値
 ※S59以前は「するめいか」を含む「いか」の数値



漁獲年	数量(t)	金額(千円)	単価(円/kg)
S33	450	9,503	21
S34	1,250	25,470	20
S35	1,659	32,831	20
S36	3,605	94,286	26
S37	8,830	222,237	25
S38	17,827	556,615	31
S39	23,160	601,367	26
S40	16,410	573,372	35
S41	27,191	923,621	34
S42	44,901	1,116,328	25
S43	61,223	1,348,265	22
S44	40,797	911,110	22
S45	71,716	1,708,468	24
S46	69,668	2,062,573	30
S47	54,530	1,606,066	29
S48	48,805	1,698,539	35
S49	63,191	1,945,258	31
S50	41,372	1,383,130	33
S51	22,564	1,100,556	49
S52	35,990	2,848,758	79
S53	15,656	1,722,101	110
S54	16,897	1,601,389	95
S55	12,202	1,398,460	115
S56	20,432	2,085,338	102
S57	18,416	1,676,048	91
S58	19,176	1,373,309	72
S59	58,301	3,490,075	60
S60	80,253	8,051,474	100
S61	58,733	6,422,680	109
S62	82,907	5,701,946	69
S63	47,262	4,263,948	90
H1	63,964	5,633,558	88
H2	47,966	5,608,822	117
H3	36,511	6,086,130	167
H4	52,711	5,503,145	104
H5	44,192	4,561,736	103
H6	46,063	4,633,444	101
H7	47,863	3,814,851	80
H8	36,101	3,452,541	96
H9	42,465	3,419,721	81
H10	67,770	3,616,548	53
H11	113,022	5,625,860	50
H12	55,957	6,162,996	110
H13	46,410	4,640,555	100
H14	32,074	3,863,708	120
H15	34,905	2,679,379	77
H16	53,795	4,777,690	89

漁獲年	数量(t)	金額(千円)	単価(円/kg)
H17	30,646	3,272,992	107
	(32,433)	(3,701,285)	114
H18	31,607	3,661,479	116
	(33,376)	(4,094,957)	123
H19	25,545	2,990,029	117
	(26,744)	(3,276,575)	123
H20	17,472	2,375,860	136
	(18,163)	(2,559,173)	141
H21	45,319	3,930,581	87
	(45,776)	(4,019,609)	88
H22	49,895	2,911,533	58
	(50,409)	(2,996,922)	59
H23	36,206	1,720,426	48
	(36,480)	(1,772,675)	49
H24	18,770	1,510,466	80
	(19,038)	(1,556,404)	82
H25	27,865	1,994,607	72
	(28,119)	(2,035,212)	72
H26	17,043	1,619,205	95
	(17,121)	(1,636,691)	96
H27	11,311	1,258,489	111
	(11,349)	(1,268,608)	112
H28	7,839	1,074,797	137
	(7,896)	(1,085,781)	138
H29	12,721	1,533,216	121
	(12,756)	(1,539,670)	121
H30	13,693	1,590,034	116
	(13,698)	(1,590,661)	116
R1	13,151	1,246,376	95
	(13,151)	(1,246,383)	95
R2	14,536	1,082,510	74
	(14,536)	(1,082,510)	74
R3	20,025	1,311,610	65
	(20,025)	(1,311,610)	65
R4	10,003	934,573	93
	(10,003)	(934,573)	93
R5	8,229	899,290	109
	(8,229)	(899,290)	109
R6	6,559	864,787	132
	(6,559)	(864,787)	132

※()内は、八雲町熊石地区を含む数値


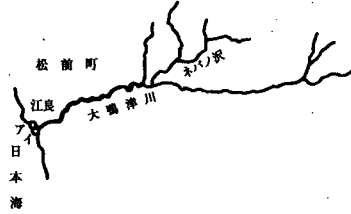

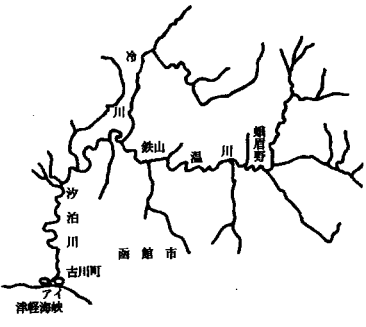
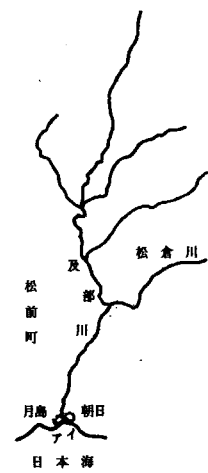
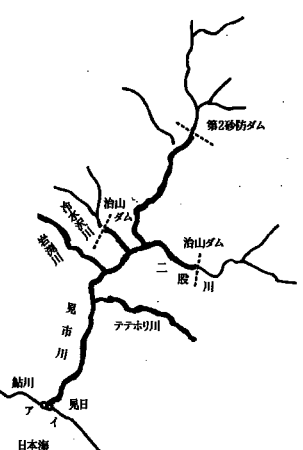
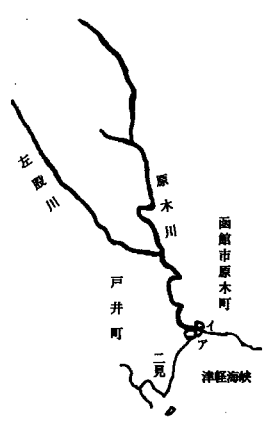
2. 保護区域等の設定状況

(1) 保護水面(北海道漁業調整規則第37条第1項)

- ① 禁止期間：周年
- ② 保護水産動物：全ての水産動物
- ③ 対象区域：下図のとおり

保護水面等設定水域



河川図		区域	
<p>小鴨津川</p> 		<p>次に掲げる基点アと基点イとを結ぶ線から上流の小鴨津川本支流の区域</p> <p>基点ア 松前郡松前町字高野7番地地先小鴨津川右岸に知事が建設した標柱の位置</p> <p>基点イ 松前郡松前町字清部303番地地先小鴨津川左岸に知事が建設した標柱の位置</p>	
<p>大鴨津川</p> 		<p>次に掲げる基点アと基点イとを結ぶ線から上流の大鴨津川本支流の区域</p> <p>基点ア 松前郡松前町字大津86番地地先大鴨津川右岸に知事が建設した標柱の位置</p> <p>基点イ 松前郡松前町字大津6番地地先大鴨津川左岸に知事が建設した標柱の位置</p>	
<p>茂草川</p> 		<p>次に掲げる基点アと基点イとを結ぶ線から上流の茂草川本支流の区域</p> <p>基点ア 松前郡松前町字茂草514番地地先茂草川右岸に知事が建設した標柱の位置</p> <p>基点イ 松前郡松前町字茂草171番地地先茂草川左岸の海岸護岸上に知事が建設した標柱の位置</p>	
河川図	区域	河川図	区域
<p>汐泊川</p> 	<p>次に掲げる基点アと基点イとを結ぶ線から上流の汐泊川本支流の区域</p> <p>基点ア 函館市新湊町汐泊川右岸導流堤に知事が建設した標柱の位置</p> <p>基点イ 函館市古川町汐泊川左岸導流堤に知事が建設した標柱の位置</p>	<p>及部川</p> 	<p>次に掲げる基点アと基点イとを結ぶ線から上流の及部川本支流の区域</p> <p>基点ア 松前郡松前町字朝日237番地の1地先及部川右岸河川護岸上に知事が建設した標柱の位置</p> <p>基点イ 松前郡松前町字朝日111番及部川左岸海岸護岸上に知事が建設した標柱の位置</p>
<p>見市川</p> 	<p>次に掲げる基点アと基点イとを結ぶ線から上流の見市川第2砂防ダムに至る間の見市川本流の区域、見市川とテテホリ川との合流点から上流のテテホリ川の区域、見市川と岩淵川との合流点から上流の岩淵川の区域、見市川と冷水沢川との合流点から上流の二海郡八雲町熊石大谷町5番地の1地先に設置された冷水沢川治山ダムえん堤に至る間の冷水沢川の区域及び見市川と二股川との合流点から上流の1,100メートルの地点に設置された二股川治山ダムえん堤に至る間の二股川の区域</p> <p>基点ア 二海郡八雲町熊石鮎川町13番見市川右岸に知事が建設した標柱の位置</p> <p>基点イ 二海郡八雲町熊石見日町286番地先見市川左岸に知事が建設した標柱の位置</p>	<p>原木川</p> 	<p>次に掲げる基点アと基点イとを結ぶ線から上流の原木川本支流の区域</p> <p>基点ア 函館市原木町93番地先原木川右岸に知事が建設した標柱の位置</p> <p>基点イ 函館市原木町94番2地先原木川左岸に知事が建設した標柱の位置</p>

(2) 河口付近のさけ・ます採捕禁止河川

(北海道漁業調整規則第42条)

河川名	禁止区域		沖合距離 (m)	禁止期間		
	河川口	沖合方位(度分)				
	左海岸	左方				
	右海岸	右方				
見市川	二海郡八雲町熊石見日町188番地先に知事が建設した標柱の位置		210.32	500	4/1~8/31	
	二海郡八雲町熊石鮎川町52番地先に知事が建設した標柱の位置		210.32			
相沼内川	二海郡八雲町熊石相沼町9番地先に知事が建設した標柱の位置		242.00	400	4/1~11/30	
	二海郡八雲町熊石相沼町88番地先に知事が建設した標柱の位置		242.00			
大鴨津川	松前郡松前町字大津5番の4地先に知事が建設した標柱の位置		246.00	150	6/1~8/31	
	松前郡松前町字江良江良漁港旧西防波堤基部南側点の位置		246.00			
小鴨津川	河口左岸より300メートルの位置		246.00	150		
	河口右岸より300メートルの位置		246.00			
茂草川	松前郡松前町字茂草177番地先に知事が建設した標柱の位置		220.00	200		
	松前郡松前町字茂草511番地先に知事が建設した標柱の位置		220.00			
及部川	松前郡松前町字上川8番の2地先に知事が建設した標柱の位置		180.00	左 100 右 0		
	松前郡松前町字朝日(朝日地区)漁港東護岸南端の位置					
福島川	松前郡福島町字月崎39番の2地先に知事が建設した標柱の位置		135.00	500		
	松前郡福島町字日向27番の8地先に知事が建設した標柱の位置		135.00			
知内川	上磯郡知内町字重内7番の8地先に知事が建設した標柱の位置		90.00	1,000		
	上磯郡知内町字元町28番の4地先に知事が建設した標柱の位置		90.00			
亀川	上磯郡木古内町字亀川52番の1地先に知事が建設した標柱の位置		168.00	700	9/1~12/10	
	上磯郡木古内町字泉澤37番の2地先に知事が建設した標柱の位置		168.00			
茂辺地川	北斗市矢不來77番の1地先に知事が建設した標柱の位置		127.25	1,000		
	北斗市茂辺地1丁目713番の1地先に知事が建設した標柱の位置		117.25			
戸切地川	北斗市東浜2丁目161番の7地先に知事が建設した標柱の位置		159.00	500		
	北斗市飯生2丁目504番地先に知事が建設した標柱の位置		159.00			
汐泊川	函館市古川町60番地先に知事が建設した標柱の位置		193.40	500		5/1~6/30
	函館市新湊町志海苔(銭亀地区)漁港東護岸北端の位置		193.40			9/1~12/10
原木川	函館市原木町219番1地先に知事が建設した標柱の位置		170.00	400		5/1~6/30
	函館市新二見町113番2地先に知事が示した標識の位置		145.00			
尻岸内川	函館市女那川町122番地2地先に知事が建設した標柱の位置		152.00	500		5/1~6/30
	函館市中浜町77番11地先に知事が建設した標柱の位置		152.00			9/1~12/10
大舟川	函館市大船町18番2地先に知事が建設した標柱の位置		60.00	300	9/1~12/10	
	函館市豊崎町188番1地先に知事が建設した標柱の位置		60.00			
鹿部川	茅部郡鹿部町字宮浜77番地先に知事が建設した標柱の位置		60.00	左 300 右 0		
	茅部郡鹿部町字鹿部鹿部漁港西防波堤突端北側点の位置					
鳥崎川	茅部郡森町字鳥崎町23番の2地先に知事が建設した標柱の位置		12.00	500		
	茅部郡森町字本町6番の2地先に知事が建設した標柱の位置		12.00			
遊楽部川	二海郡八雲町花浦35番地先に知事が建設した標柱の位置		82.00	1,000		5/1~6/30
	二海郡八雲町内浦町60番地先に知事が建設した標柱の位置		70.00			9/1~12/10

(3) 遊漁規則による制限

漁協名	漁場名	魚種	遊漁期間	遊漁料等	
				期間	遊漁料
大沼	大沼、小沼、蕁菜沼、宿野辺川 軍川、荻洞川	こい	3/1~12/20	1日	500円
		ふな		1年	5,000円
		わかさぎ		1日	800円
八雲町	遊楽部川、ペンケルベシュベ川、鉛川 音名川、砂蘭部川	あゆ	7/15~9/15 (夜間禁止)	1日	1,500円
				1期間	5,000円

(4) 渡島海区漁業調整委員会指示による制限

○まつかわ資源の保護

・指示内容

全長35センチメートル未満のまつかわを採捕した場合は、速やかに海中に還元しなければならない。

・指示期間

8/8～8/7

・指示海域(別図のとおり)

渡島総合振興局管内沖合海域

ただし、次の基点第1号、点1、点2、点4、及び基点第5号を結んだ線以西の海域を除く。

基点第1号 函館市古部町と函館市銚子町の境界線と最大高潮時海岸線の交点

基点第2号 函館市恵山岬町と函館市御崎町の境界地先トド岩に設置の北海道水産林務部図根点No.1

基点第3号 函館市日浦町と函館市原木町の境界線と最大高潮時海岸線との交点

基点第4号 函館市恵山岬町恵山岬灯台中心点

基点第5号 青森県下北郡尻屋埼灯台中心点

点1 基点第1号から 36度03分 15,000メートルの点

点2 基点第2号から 102度30分 10,500メートルの点

点3 基点第3号から 146度37分 10,000メートルの点

点4 基点第4号から基点第5号に結んだ線と点2から点3に結んだ線との交点

○渡島海区における定置漁業権の保護区域

・指示内容

定置漁業権の保護区域内においては、水産動物の採捕を行ってはならない。

・指示期間

9/1～12/25

・指示海域

定置漁業権に基づき敷設されている定置漁具から300メートル以内の区域

○船舶を使用して行う釣漁法による「さけ」の採捕禁止

・指示期間

①10/1～11/30 ②10/1～11/20 ③9/1～11/30

・指示海域(別図のとおり)

(1) 函館市御崎町と同市恵山岬町の境界線と最大高潮時海岸線との交点から102度30分の線、北緯41度43.

1分、東経141度1.6分(函館市戸井港旧東防波堤灯台中心点)から正南の線、最大高潮時海岸線及び同線から沖合1,200メートルの線とによって囲まれた区域。

(2) 基点第1号、点1、点2、点3及び基点第3号の各点を順次に結んだ線と最大高潮時海岸線とによって囲まれた区域。

基点第1号 函館市立待岬

基点第2号 北海道水産林務部図根点No.11(北海道水産林務部三角点水D34～)

基点第3号 久根別川河口左岸線と最大高潮時海岸線との交点

点1 基点第1号から正南の線と最大高潮時海岸線から沖合1,200メートルの線との交点

点2 基点第2号から169度40分の線と最大高潮時海岸線から沖合1,200メートルの線との交点

点3 基点第2号から256度の線と基点第3号から正南の線との交点

(3) 久根別川河口左岸線と最大高潮時海岸線との交点から正南の線、北斗市葛登支灯台中心点から150度の線、最大高潮時海岸線及び同線から沖合2,000メートルの線とによって囲まれた区域。

(4) 北斗市葛登支灯台中心点から150度の線、知内町と福島町との境界線と最大高潮時海岸線との交点から150度45分の線、最大高潮時海岸線及び同線から沖合1,500メートルの線とによって囲まれた区域。

(5) 福島町字日の出日の出岬先端(北緯41度29分37秒、東経140度18分35秒)、

福島町字日の出日の出岬先端から135度沖合1,500メートルの点及び福島町字白符慕舞岬先端(北緯41度27分55秒、東経140度15分17秒)を順次結んだ線と最大高潮時海岸線とによって囲まれた区域。

3. 第22期 渡島海区漁業調整委員会 委員名簿

令和7年3月末日現在

役職	選任区別	氏名	主な公職
会長	漁業者	あべくに お雄	福島吉岡漁業協同組合 代表理事組合長
副会長	漁業者	うえみ たか お男	えさん漁業協同組合 代表理事組合長
副会長	漁業者	たかの ゆう いち一	長万部漁業協同組合 代表理事組合長
委員	学識経験	よしだ なお き樹	松前さくら漁業協同組合 代表理事組合長
委員	漁業者	にしやま たけ お雄	上磯郡漁業協同組合 代表理事組合長
委員	漁業者	たきかわ ひさ いち市	函館市漁業協同組合 代表理事組合長
委員	漁業者	しば た はじめ一	銭亀沢漁業協同組合 代表理事組合長
委員	漁業者	もり ひろし 祐	戸井漁業協同組合 代表理事組合長
委員	漁業者	さか た けん じ治	南かやべ漁業協同組合 代表理事組合長
委員	漁業者	わか やま ただ とし敏	鹿部漁業協同組合 代表理事組合長
委員	漁業者	みかみ ひろし 浩	砂原漁業協同組合 代表理事組合長
委員	漁業者	やま した つとむ 勉	森漁業協同組合 代表理事組合長
委員	漁業者	やま がた みつ のり徳	八雲町漁業協同組合 代表理事組合長
委員	中立	たか つ てつ や也	北海道大学大学院水産科学研究院 教授

4. 渡島管内漁業士名簿

令和7年3月現在

区 分	組 合 名	氏 名	認 定 年 度	備 考
指導漁業士 (26名)	松前さくら	増 川 若 夫	平 成 2 5 年	
	福 島 吉 岡	坂 口 豊	平 成 3 0 年	
	上 磯 郡	柴 田 栄 二	令 和 5 年	
	函 館 市	若 松 淳 一	平 成 1 5 年	副 会 長
	銭 亀 沢	柴 田 梅 彦	平 成 2 1 年	
	戸 井	成 田 博 満	平 成 1 4 年	
	え さ ん	成 田 力	平 成 2 3 年	会 長
		菅 野 秀 三	平 成 2 5 年	
		岸 本 眞 彦	令 和 2 年	
	南かやべ	岡 山 泰 治	平 成 2 8 年	
		加 我 義 幸	平 成 2 6 年	
		高 谷 大 喜	平 成 3 0 年	
		今 津 寿 史	令 和 2 年	副 会 長
		齋 藤 義 幸	令 和 5 年	
	鹿 部	木 村 力	平 成 3 0 年	
	砂 原	松 川 一 也	平 成 2 2 年	副 会 長
		本 島 明 仁	平 成 2 9 年	
	森	岩 村 はるよ	平 成 2 5 年	
福 田 賢 一		令 和 5 年		
落 部	佐々木 潤 一	平 成 2 9 年		
	村 上 朝 克	平 成 2 9 年		
八雲町	水 口 忠 行	平 成 1 4 年		
	小 名 清 一	平 成 2 3 年	監 事	
	森 勝 行	令 和 3 年		
長 万 部	中 村 宏 之	平 成 2 1 年		
	山 田 秀 徳	平 成 3 0 年		
青年漁業士 (8名)	松前さくら	青 山 真 吾	平 成 2 6 年	
	福 島 吉 岡	新 山 祐 介	平 成 2 7 年	監 事
	戸 井	河 内 義 行	平 成 2 8 年	
		松 本 諒	令 和 6 年	
	鹿 部	木 村 雄 太	令 和 6 年	
	森	内 山 信 吾	平 成 2 9 年	
	落 部	仙 石 一 哉	平 成 2 9 年	
長 万 部	小 山 拓 哉	平 成 3 0 年		

5. 組織機構及び事務分掌

○ 渡島総合振興局 産業振興部 水産課

〒041-8558 函館市美原4丁目6-16

FAX (0138)47-9210

e-mail: oshima.suisan1@pref.hokkaido.lg.jp

[主な事務分掌]

水産課長 電話 (0138) 47-9062 主 幹 電話 (0138) 47-9028	漁政係 電話 (0138) 47-9481	(1) 水産行政の総合企画及び調整に関する事 (2) 水産業協同組合に関する事 (3) 水産金融に関する事 (4) 漁業経営に関する事 (5) 水産物の流通加工に関する事 (6) 沿岸漁業漁村振興に関する事 (7) 漁業災害報告、海難防止に関する事 (8) 漁業共済、漁船保険に関する事 (9) 水産統計等に関する事 (10) 水産技術普及指導所に関する事 (11) 漁業後継者の育成指導に関する事 (12) 課内庶務及び予算経理に関する事 (13) 課内他係の所管に属さないこと
	水産振興係 電話 (0138) 47-9482	(1) 沿岸漁場の整備開発に関する事 (2) 栽培漁業に関する事 (3) 水産試験研究機関等に関する事 (4) 水産業に係る環境保全に関する事
	漁港漁村係 電話 (0138) 47-9483	(1) 漁港に関する事 (2) 漁港海岸に関する事
	漁業管理係 電話 (0138) 47-9484	(1) 漁業権に関する事 (2) 漁業の許可及び操業の調整に関する事 (3) 遊漁船業の適正化に関する事 (4) 資源管理型漁業の推進等に関する事 (5) 漁船に関する事 (6) 小型船舶の船籍及び総トン数の測度に関する事 (7) 漁業の取締りに関する事 (8) 岩礁破砕等に関する事 (9) 内水面漁業管理に関する事 (10) 水産資源の保護及び内水面漁業の振興に関する事

○ 渡島地区 水産技術普及指導所

〒041-8558 函館市美原4丁目6-16

電話 (0138) 47-9486

FAX (0138) 47-9214

担当地区	函館市、北斗市、知内町、木古内町
主な業務	沿岸漁場環境の調査、コンブ養殖、フノリ・ホッキガイ・ウニ増殖、担い手育成に関する指導等

○ 渡島地区 水産技術普及指導所 松前支所

〒049-1512 松前郡松前町字福山118番地

電話 (0139) 42-2051

FAX (0139) 42-2144

担当地区	松前町、福島町
主な業務	沿岸漁場環境の調査、ウニ・アワビ増殖、藻場造成、担い手育成に関する指導等

○ 渡島北部地区 水産技術普及指導所

〒049-2313 茅部郡森町字森川町228-1

電話 (01374) 2-2136

FAX (01374) 2-2119

担当地区	鹿部町、森町、八雲町（熊石地区を除く）、長万部町
主な業務	沿岸漁場環境の調査、ホタテ養殖、マツカワ・クロソイ増殖、藻場造成、担い手育成に関する指導等

○ 渡島海区漁業調整委員会

〒041-8558 函館市美原4丁目6-16

事務局 電話 (0138) 47-9488

管内における漁業調整に関する事
(1) 漁業権など、知事からの諮問に対する答申
(2) 委員会自らが決定機関として行う裁定、指示、認定
(3) 所掌事項を処理するために必要な場合の調査・測量等