




地域の良好な景観資源 リスト			6	渡島総合振興局
			3	松前町
No.	名称	写真	説明	
1	松前公園 (松前町松城・西館)		<p>福山城とその後方に広がる緑の多い城趾公園で多数の史跡や社寺が点在し、また、全国でも有数の桜の名所です。福山城と寺町は、北海道遺産に選定され、国の重要文化財や史跡など貴重な歴史的遺産があります。</p>	
			<p>(国指定の史跡・重要文化財)</p> <ul style="list-style-type: none"> ・福山城跡及び本丸御門 ・法源寺山門 ・龍雲院 ・松前藩主松前家墓所 	
2	松前矢越自然公園		<p>松前町小浜から、白神岬を経て、福島町と知内町にまたがる矢越海岸へ至る海岸地域で、奇岩など連なる荒々しい海岸線が特徴の公園です。また、松前町の沖合にある無人島の小島、大島も含まれます。</p>	
			<p>離島大島</p>	
			<p>離島小島</p>	

地域の良好な景観資源 リスト		2	渡島総合振興局
		3	松前町
No.	名称	写真	説明
3	松前町本町中央部		<p>道道松前港線沿いの松城地区にある商店街で、和風建築・セットバックなどの住民協定に基づき修景整備された街なみ景観です。</p>

主要な展望地 リスト			6	渡島総合振興局
			3	松前町
No.	名称	写真	説明	
1	白神岬展望広場		国道 228 号沿線で、白神岬など松前矢越公園の海岸線、松前町の市街など望める展望地です。	
2	折戸浜パーキング		国道 228 号線沿線で、折戸浜海水浴場に隣接し、松前矢越公園の海岸線を望める展望地です。	

