

## 第3章 道南地域の地域特性・現況

本計画を策定するにあたり、考慮すべき地域特性や地域の現況について整理する。



| 3-1 | 地域の概要

| 3-2 | 人口

| 3-3 | 通勤・通学の状況

| 3-4 | 買い物の状況

| 3-5 | 医療機関への受療の状況

| 3-6 | 観光の状況

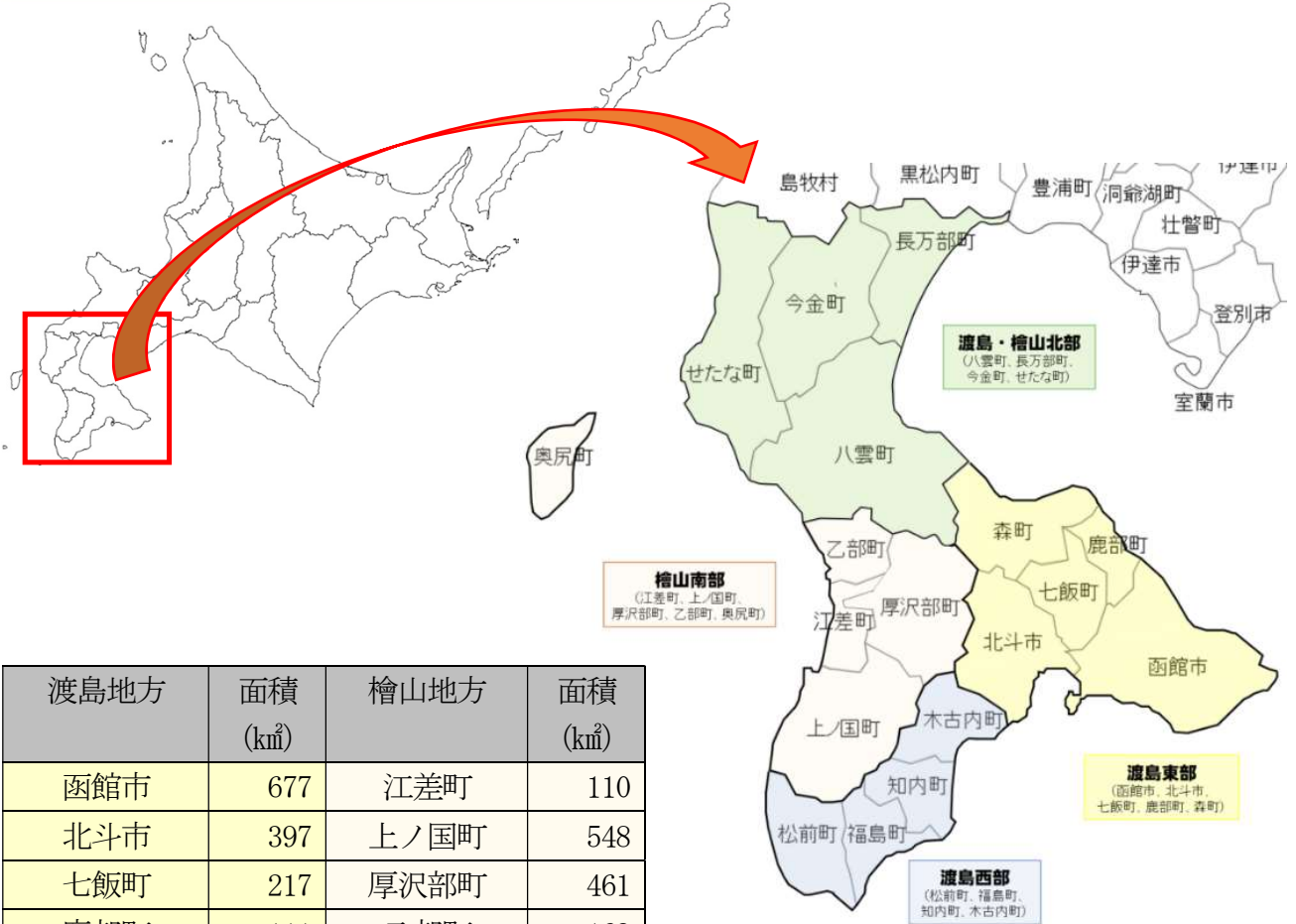
| 3-7 | 運転免許の状況

| 3-8 | 地域特性・現況から見える課題

### | 3-1 | 地域の概要

#### (1) 道南地域の位置・面積

本地域は、北海道南西部の渡島半島に位置し、東側の「北海道渡島総合振興局管内」（以下「渡島地方」という。）と、西側の「北海道檜山振興局管内」（以下「檜山地方」という。）の2市16町で構成されており、面積は約6,569 km<sup>2</sup>となっている。

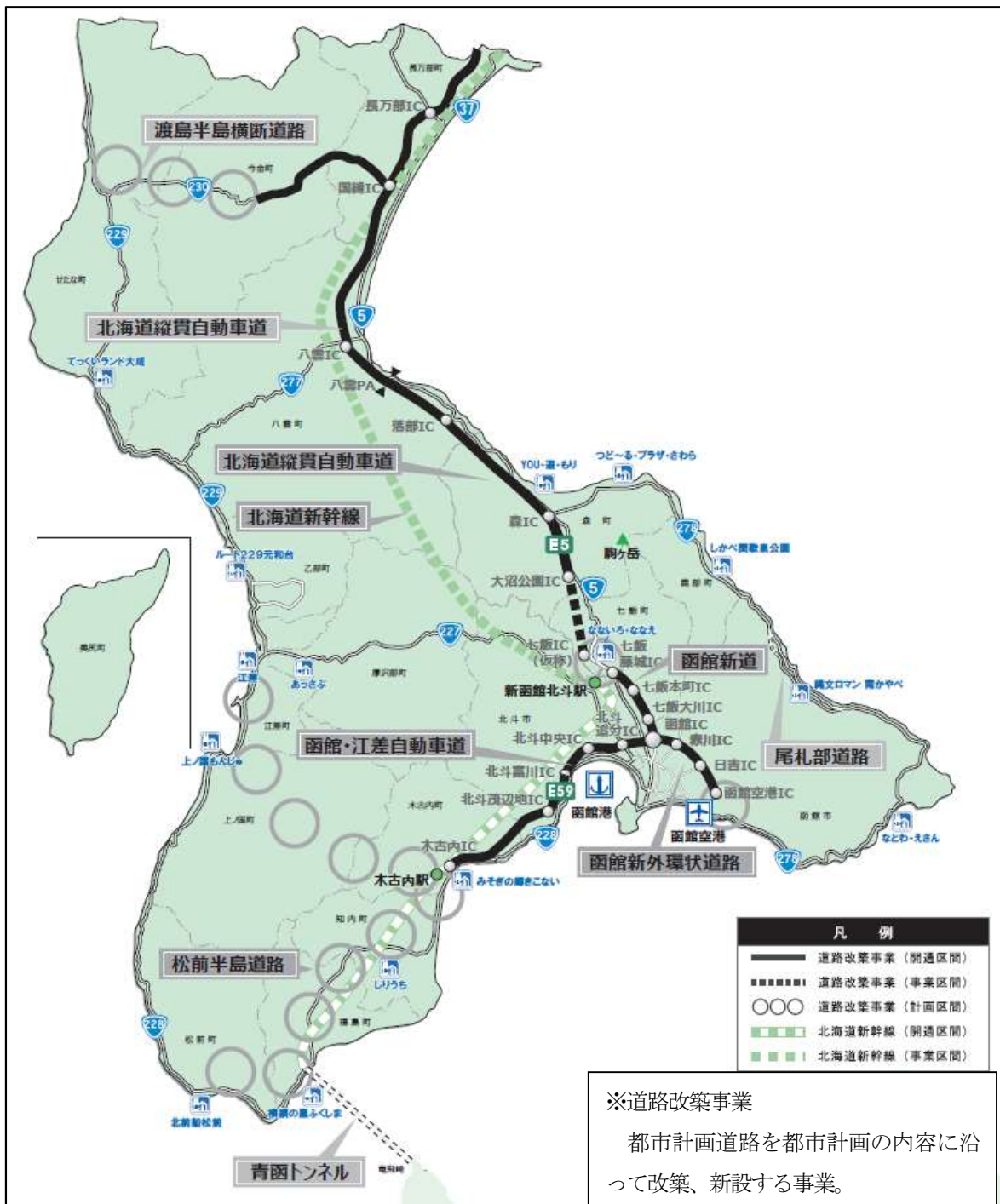


渡島地方	面積 (km <sup>2</sup> )	檜山地方	面積 (km <sup>2</sup> )
函館市	677	江差町	110
北斗市	397	上ノ国町	548
七飯町	217	厚沢部町	461
鹿部町	111	乙部町	163
森町	369	奥尻町	143
松前町	293	せたな町	639
福島町	187	今金町	568
知内町	197		
木古内町	222		
八雲町	956		
長万部町	311		
<b>計2市9町</b>	<b>3,937</b>	<b>計7町</b>	<b>2,632</b>
合計：6,569 km <sup>2</sup>			

図 3-1 道南地域の各市町村の位置・面積

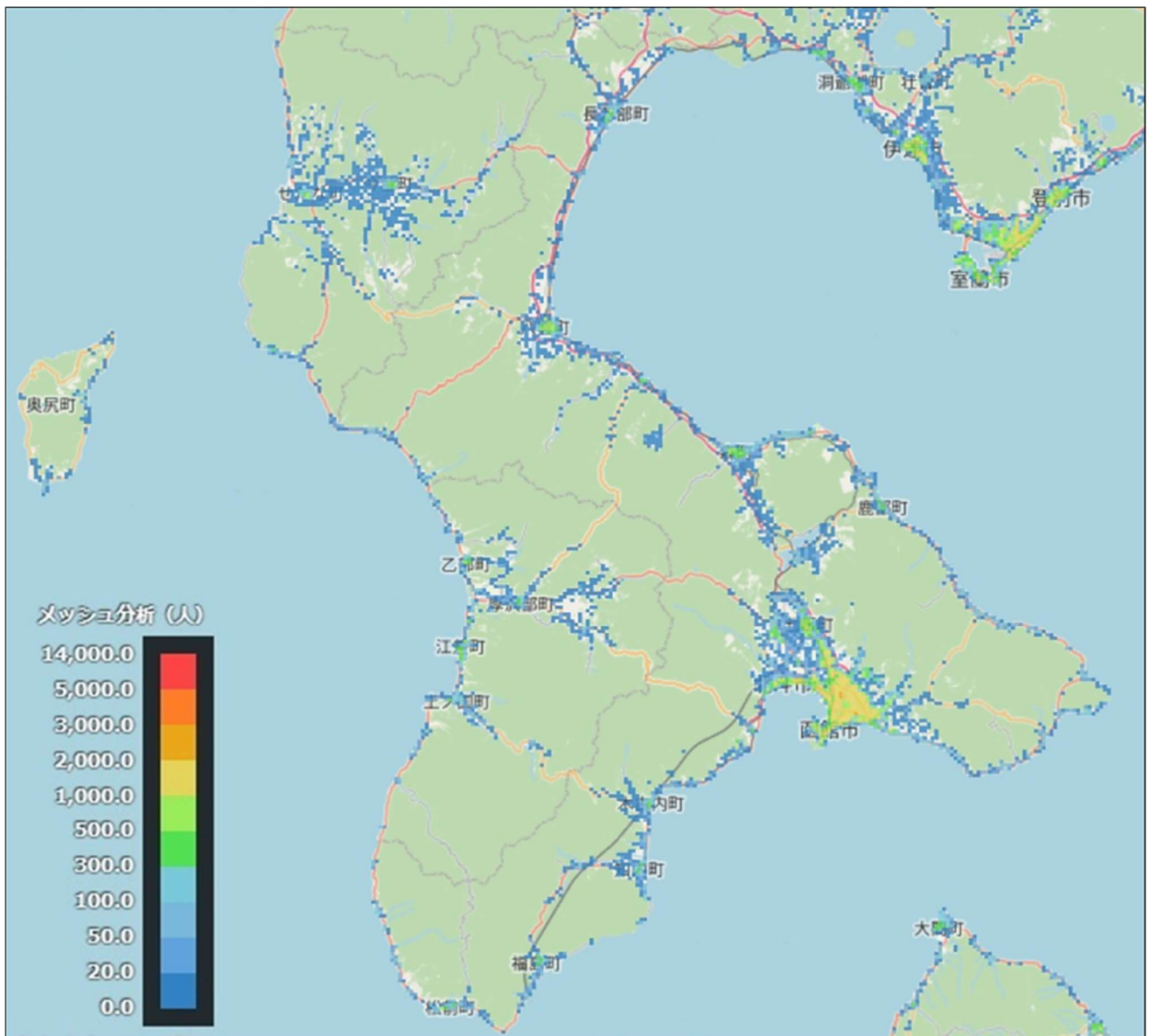
## (2) 道南地域の地勢

本地域は、南西端の松前町から、西に日本海、南に津軽海峡、東に太平洋を巡り、噴火湾に面する北端の長万部町まで非常に長い海岸線を有しており、各市町は、函館市から放射状に伸びる道路と海岸線を結ぶ道路で結ばれている。また、主要道路沿線に人口が集積している。



【出典】国土交通省北海道開発局函館開発建設部提供資料を加工して作成

図 3-2 道南地域の主要道路

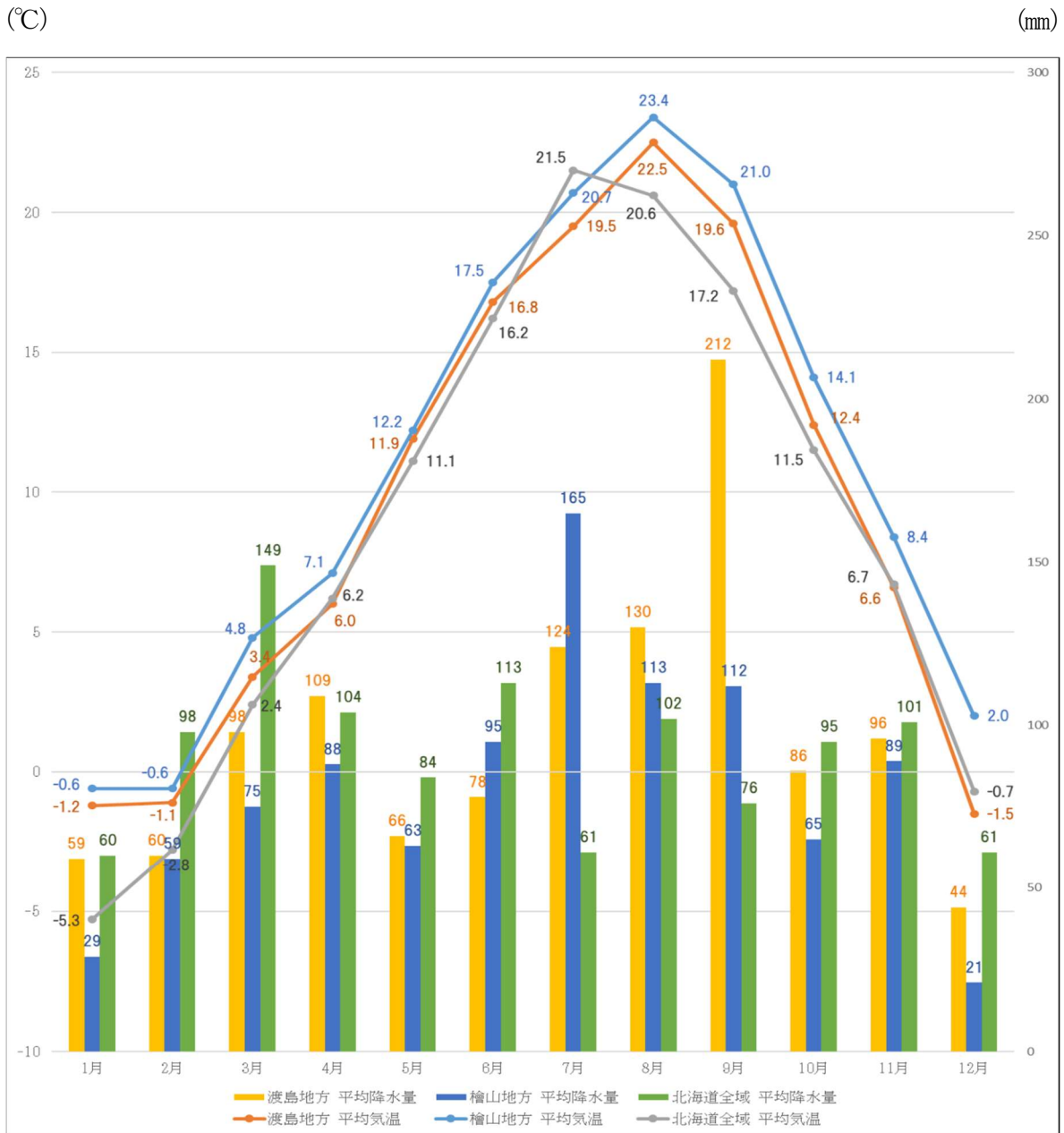


【出典】内閣府・経済産業省「RESAS（地域経済分析システム）-人口メッシュ-」  
 (<https://resas.go.jp/population-mesh/#/map/>) を加工して作成

図 3-3 道南地域の人口分布

### (3) 道南地域の気候

本地域は、北海道南西部に位置していることから、全般的に寒暖の差が小さく、温暖な気候であり、積雪も比較的少ない地域であるが、渡島半島を挟んで南西側(日本海側)・南東側(太平洋側)の両方から暖かく湿った空気が入りやすいため、降水量は比較的多い。



【出典】国土交通省気象庁ホームページ

(<https://www.data.jma.go.jp/obd/stats/etrn/index.php>) を加工して作成

図 3-3 道南地域の平均気温及び平均降水量

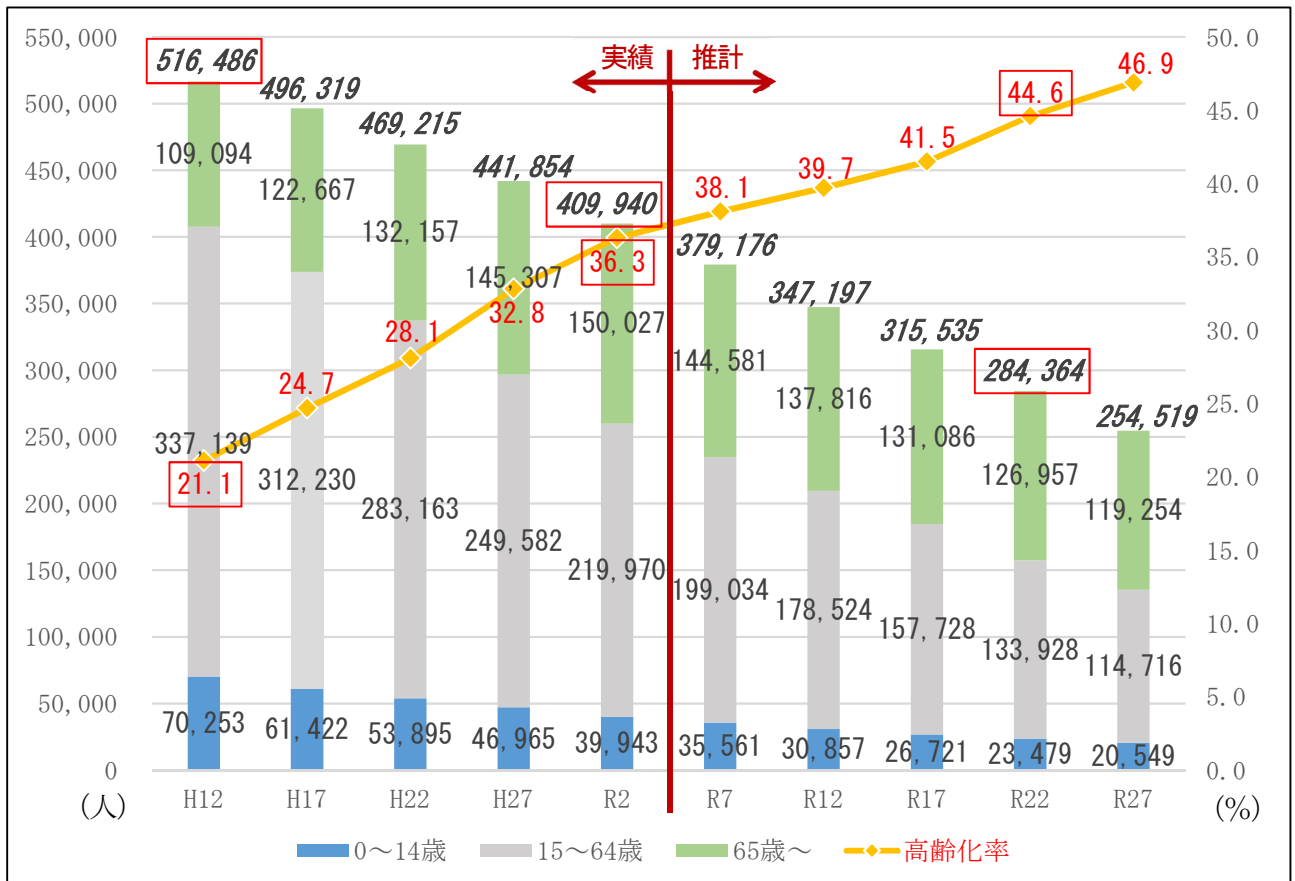
## | 3-2 | 人口

本地域の人口は、平成12年（2000年）の約516千人から令和2年（2020年）の約410千人に、20年間で20.6%減少しており、さらに令和22年（2040年）の推計は約284千人となり、今後20年でさらに30.6%減少する見込みとなっている。

人口減少を年代別に見ると、「65歳以上」の人口より、「64歳未満」の人口の減少幅が大きいことから、今後、さらに高齢化が進行すると考えられる。

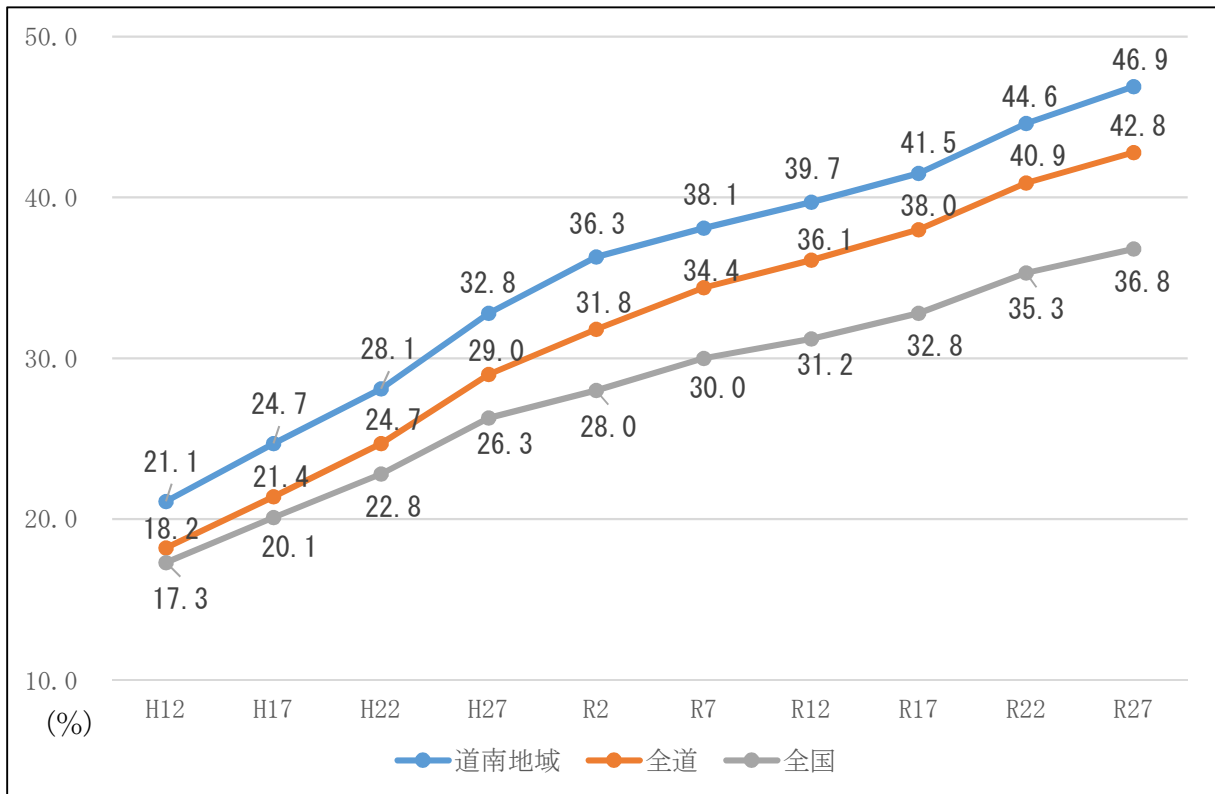
### [全体]

- 本地域の人口は、平成12年（2000年）から令和2年（2020年）にかけて20.6%減少しており、令和22年（2040年）の推計では、さらに30.6%減少する見込みとなっている。
- 本地域の高齢化率は、平成12年（2000年）から令和2年（2020年）にかけて15.2ポイント高くなっており、さらに令和22年（2040年）の推計では、さらに8.3ポイント高くなる見込みとなっている。
- 全道・全国と比較しても、高齢化率は高く、また、高齢化の進行が早いと予測されている。



【出典】総務省「国勢調査」（令和2年）、国立社会保障・人口問題研究所「日本の地域別将来人口」（平成30年推計）を加工して作成

図3-4 道南地域の人口と高齢化率の推移

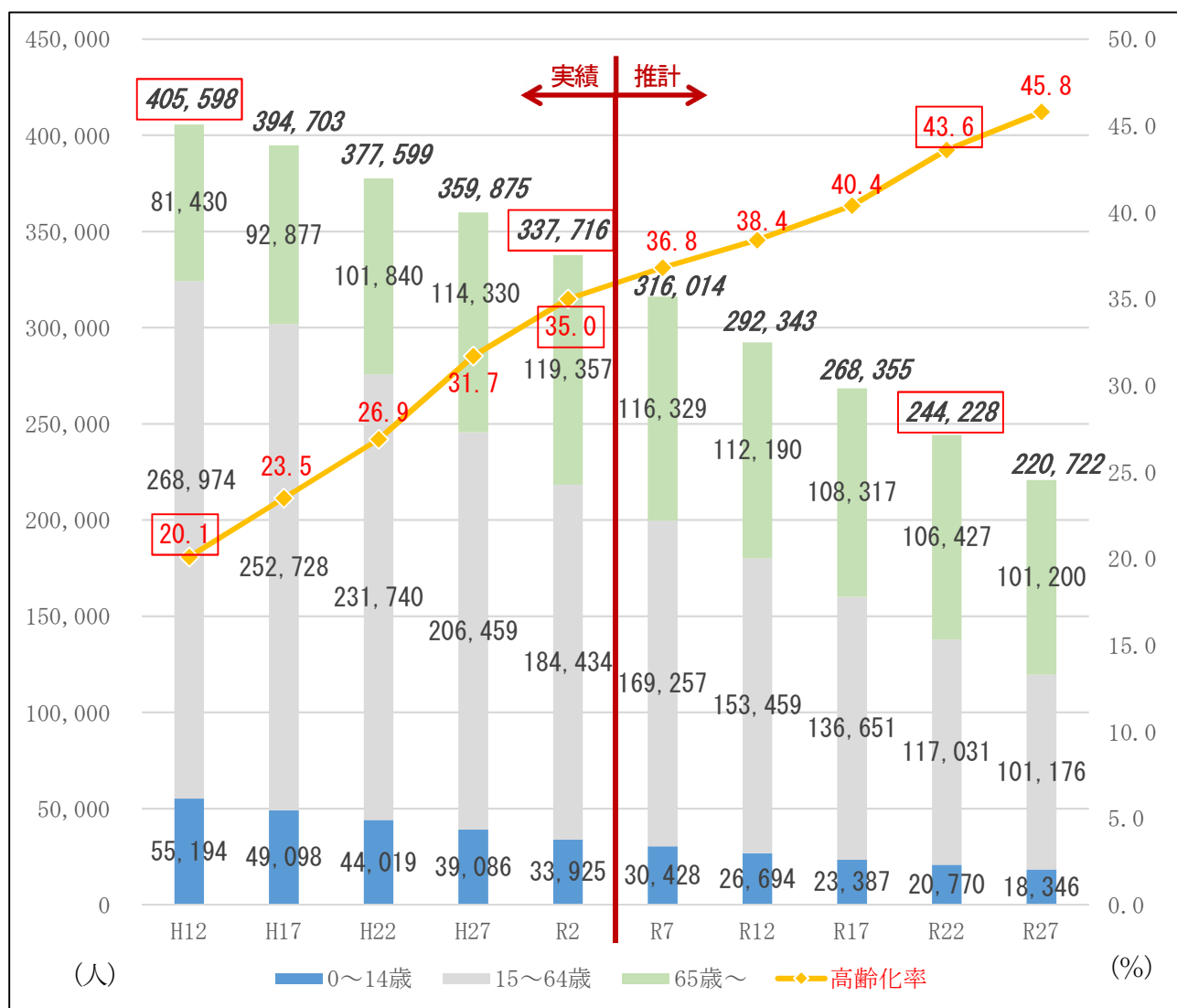


【出典】総務省「国勢調査」(令和2年)、国立社会保障・人口問題研究所「日本の地域別将来人口」(平成30年推計)を加工して作成

図 3-5 道南地域の高齢化率の推移

[渡島東部（函館市・北斗市・七飯町・鹿部町・森町）]

- 渡島東部圏の人口は、平成12年（2000年）から令和2年（2020年）にかけて16.7%減少しており、令和22年（2040年）の推計では、さらに27.7%減少する見込みとなっている。
- 渡島東部圏の高齢化率は、平成12年（2000年）から令和2年（2020年）にかけて14.9ポイント高くなっており、令和22年（2040年）の推計では、さらに8.6ポイント高くなる見込みとなっている。
- 高齢化率の上昇、人口の減少ともに、道南地域全体と比較して低い水準で推移しているが、高齢化率は全国・全道と比較して高い。



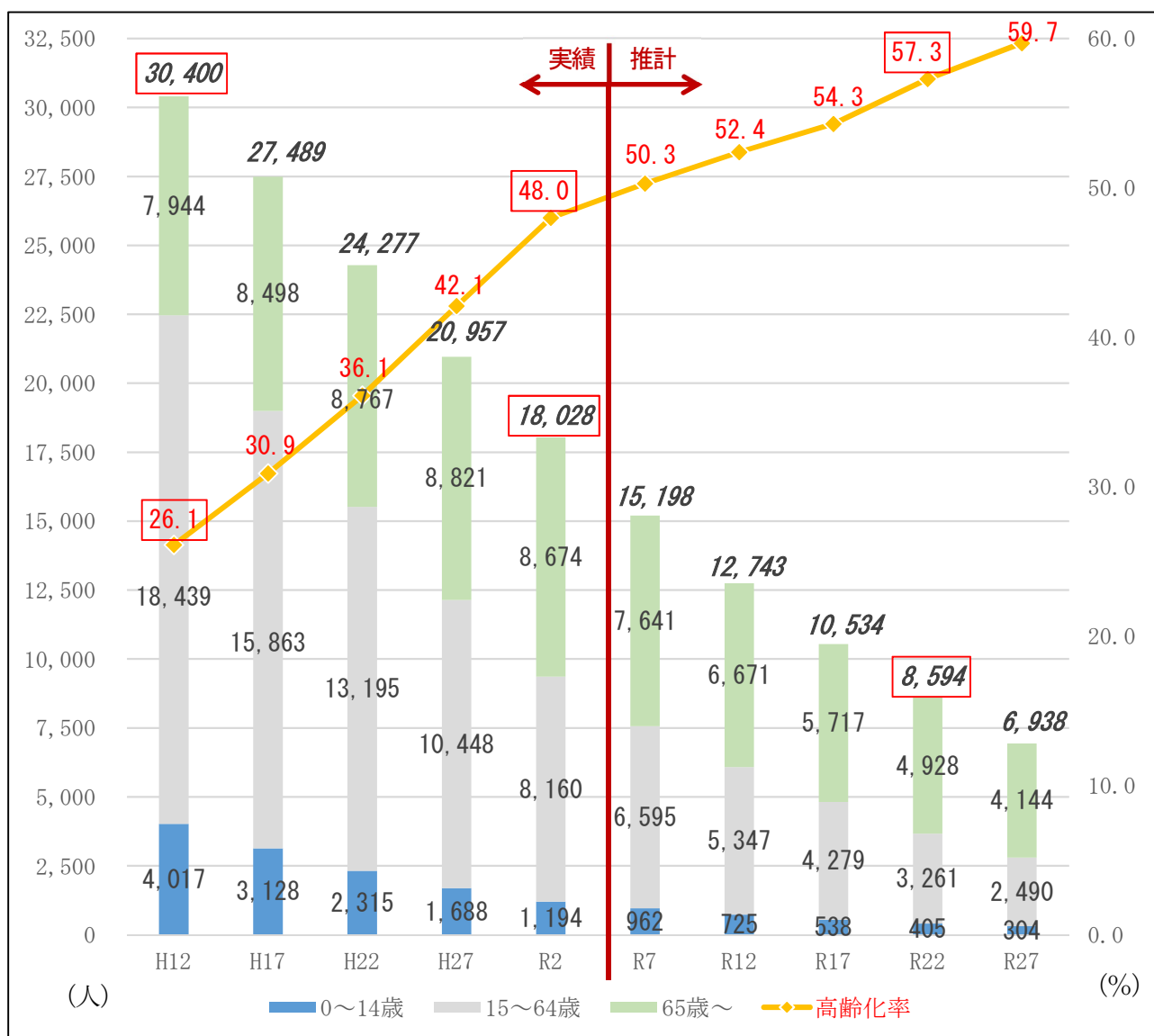
【出典】総務省「国勢調査」（令和2年）、国立社会保障・人口問題研究所「日本の地域別将来人口」（平成30年推計）を加工して作成

図3-6 渡島東部圏の人口と高齢化率の推移



[渡島西部（松前町・福島町・知内町・木古内町）]

- 渡島西部圏の人口は、平成12年（2000年）から令和2年（2020年）にかけて40.7%減少しており、令和22年（2040年）の推計では、さらに52.3%減少する見込みとなっている。
- 渡島西部圏の高齢化率は、平成12年（2000年）から令和2年（2020年）にかけて21.9ポイント高くなっており、令和22年（2040年）の推計では、さらに9.3ポイント高くなる見込みとなっている。
- 高齢化率の上昇、人口の減少ともに、道南地域全体と比較して高い水準で推移しており、高齢化率は全国・全道と比較して高い。

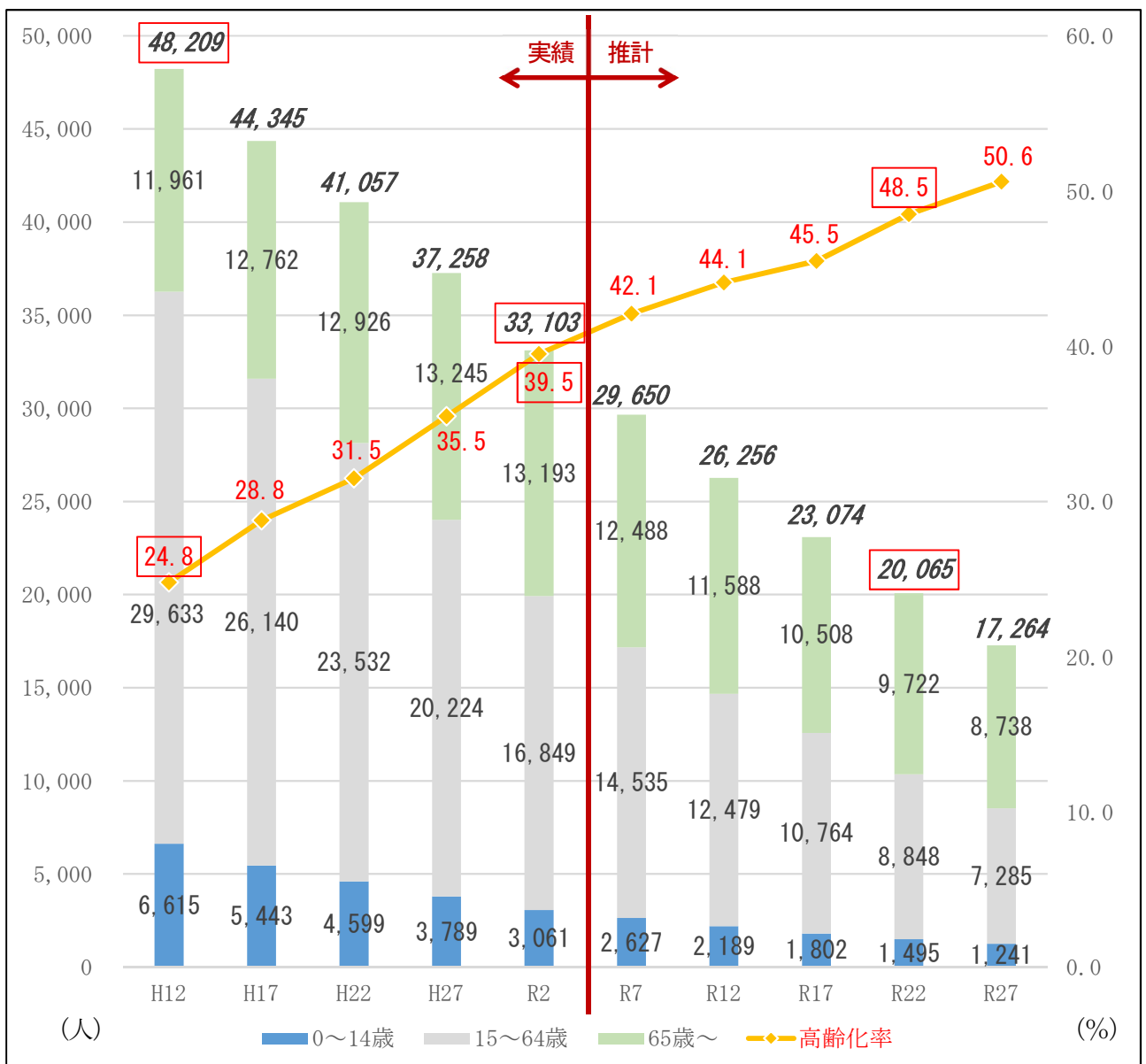


【出典】総務省「国勢調査」（令和2年）、国立社会保障・人口問題研究所「日本の地域別将来人口」（平成30年推計）を加工して作成

図3-7 渡島西部圏の人口と高齢化率の推移

〔渡島・檜山北部（八雲町・長万部町・せたな町・今金町）〕

- 渡島・檜山北部圏の人口は、平成12年（2000年）から令和2年（2020年）にかけて31.3%減少しており、令和22年（2040年）の推計では、さらに39.4%減少する見込みとなっている。
- 渡島・檜山北部圏の高齢化率は、平成12年（2000年）から令和2年（2020年）にかけて14.7ポイント高くなっており、令和22年（2040年）の推計では、さらに9.0ポイント高くなる見込みとなっている。
- 高齢化率の上昇、人口の減少ともに、道南地域全体と比較して高い水準で推移しており、高齢化率も全国・全道と比較して高い。

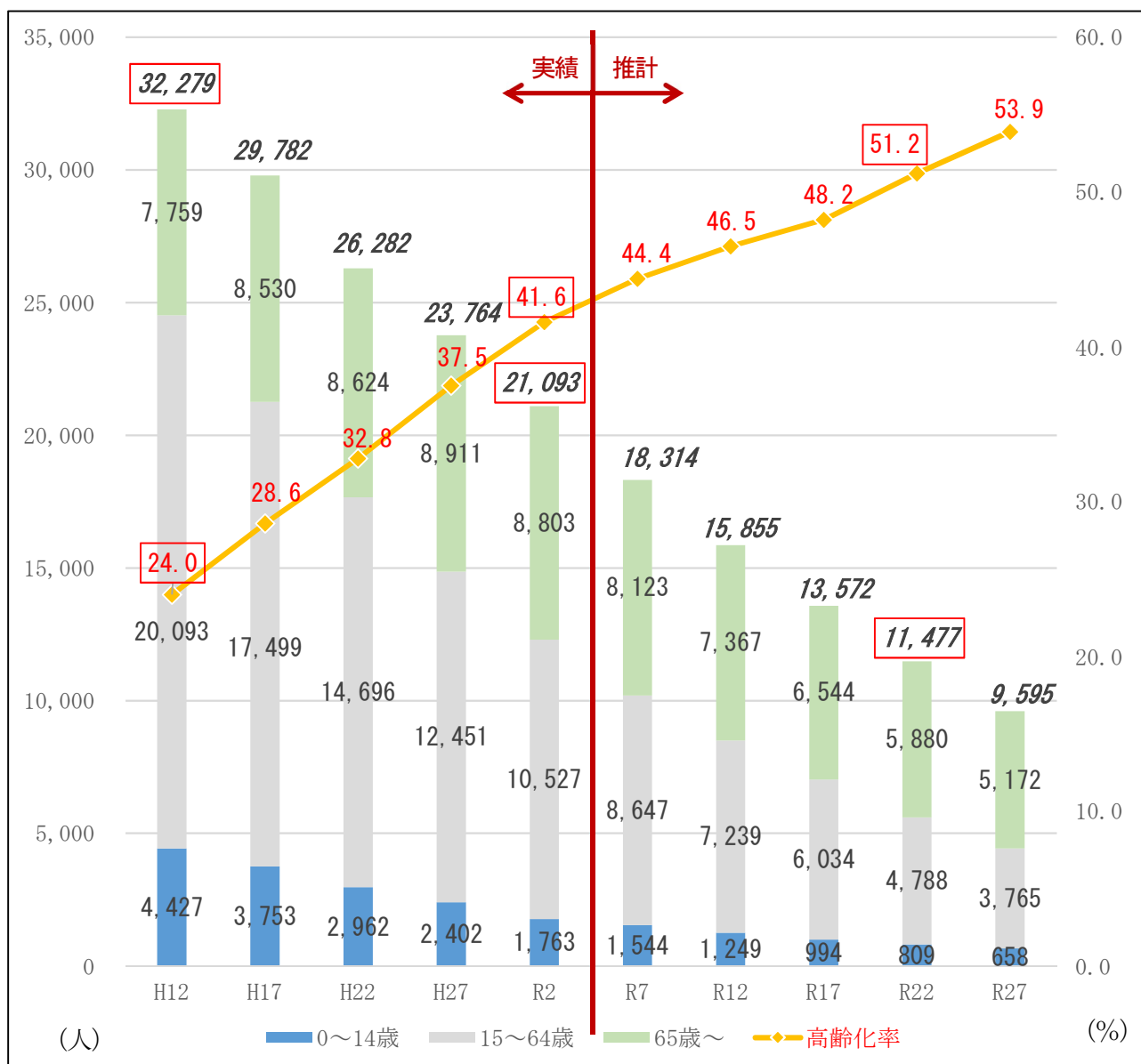


【出典】総務省「国勢調査」（令和2年）、国立社会保障・人口問題研究所「日本の地域別将来人口」（平成30年推計）を加工して作成

図3-8 渡島・檜山北部圏の人口と高齢化率の推移

[檜山南部（江差町・上ノ国町・厚沢部町・乙部町・奥尻町）]

- 渡島・檜山北部圏の人口は、平成12年（2000年）から令和2年（2020年）にかけて34.7%減少しており、令和22年（2040年）の推計では、さらに45.6%減少する見込みとなっている。
- 檜山南部圏の高齢化率は、平成12年（2000年）から令和2年（2020年）にかけて17.6ポイント高くなっており、令和22年（2040年）の推計では、さらに9.6ポイント高くなる見込みとなっている。
- 高齢化率の上昇、人口の減少ともに、道南地域全体と比較して高い水準で推移しており、高齢化率は全国・全道と比較して高い。



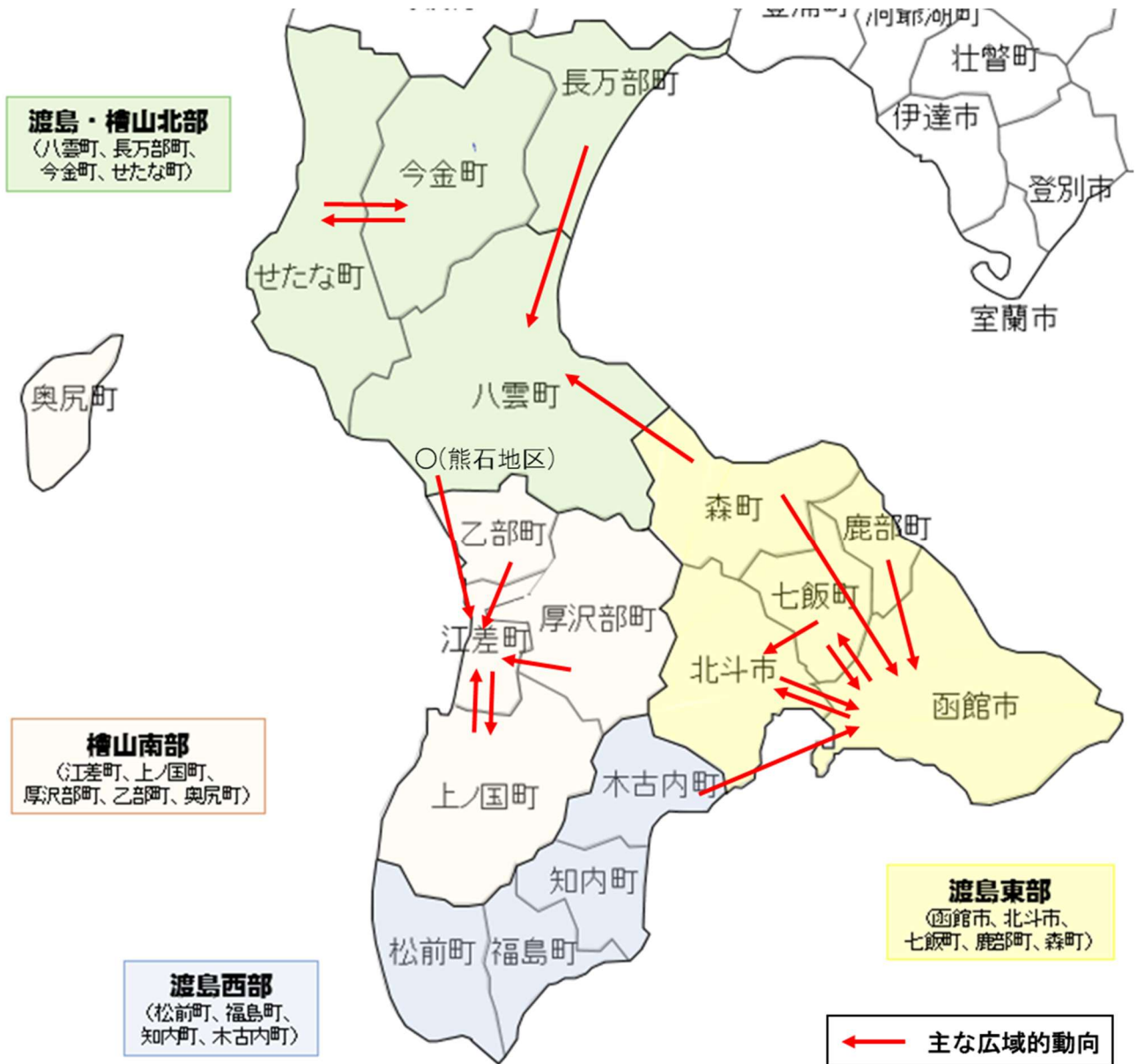
【出典】総務省「国勢調査」（令和2年）、国立社会保障・人口問題研究所「日本の地域別将来人口」（平成30年推計）を加工して作成

図3-9 檜山南部圏の人口と高齢化率の推移

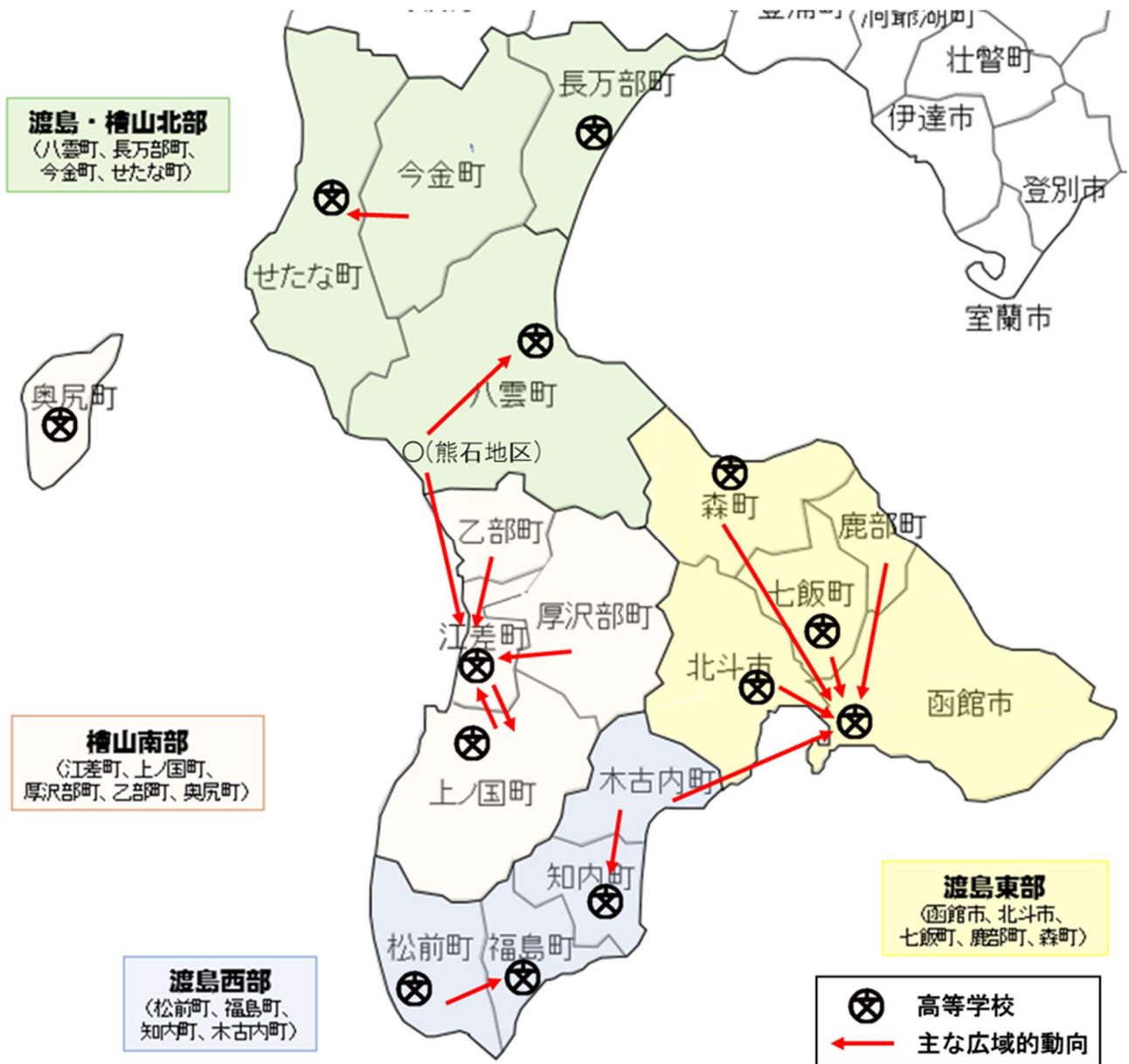
### | 3-3 | 通勤・通学の状況

本地域における通勤は、中核都市である函館市、産業が集積している北斗市や八雲町、官公庁などが集まる江差町への移動が多く見られる。

通学は、大学が複数設置されている函館市や高校が設置されている市町への近隣町からの移動が見られる。



【出典】 渡島・檜山（総合）振興局アンケート、各市町アンケートを加工して作成  
 図 3-10 道南地域の住民の通勤に係る広域的動向



【出典】北海道教育庁渡島・檜山教育局「生徒の実態等に関する調査」を加工して作成

図 3-11 道南地域の高校の通学に係る広域的動向

表 3-1 道南地域の高等学校一覧

圏 域	市町名	高等学校名	所 在 地
渡島東部圏	函館市	北海道函館中部高等学校	函館市時任町 11-3
		北海道函館西高等学校	函館市元町 7-17
		北海道南茅部高等学校	函館市川汲町 1560
		北海道函館工業高等学校	函館市川原町 5-13
		北海道函館商業高等学校	函館市昭和 1 丁目 17-1
		市立函館高等学校	函館市柳町 11-5
		函館ラ・サール高等学校	函館市日吉町 1 丁目 12-1
		遺愛女子高等学校	函館市杉並町 23-11
		清尚学院高等学校	函館市亀田本町 5-17
		函館大谷高等学校	函館市鍛冶 1 丁目 2-3
		函館大妻高等学校	函館市柳町 14-23
		函館白百合学園高等学校	函館市山の手 2 丁目 6-3
		函館大学付属有斗高等学校	函館市湯川町 2 丁目 43-1
		函館大学付属柏陵高等学校	函館市柏木町 1-34
	北斗市	北海道上磯高等学校	北斗市中野通 3 丁目 6-1
		北海道大野農業高等学校	北斗市向野 2 丁目 26-1
		北海道函館水産高等学校	北斗市七重浜 2 丁目 15-3
	七飯町	北海道七飯高等学校	亀田郡七飯町鳴川 5 丁目 13-1
	鹿部町	—	—
森町	北海道森高等学校	茅部郡森町字上台町 326-48	
渡島西部圏	松前町	北海道松前高等学校	松前郡松前町字建石 216
	福島町	北海道福島商業高等学校	松前郡福島町字三岳 161
	知内町	北海道知内高等学校	上磯郡知内町字重内 984
	木古内町	—	—
渡島・檜山 北部圏	八雲町	北海道八雲高等学校	二海郡八雲町住初町 88
	長万部町	北海道長万部高等学校	山越郡長万部町栄原 143-1
	今金町	北海道今金高等養護学校	瀬棚郡今金町今金 454-1
	せたな町	北海道檜山北高等学校	久遠郡せたな町北檜山区丹羽 360-1
檜山南部圏	江差町	北海道江差高等学校	檜山郡江差町伏木戸町 460-1
	上ノ国町	北海道上ノ国高等学校	檜山郡上ノ国町大留 351
	厚沢部町	—	—
	乙部町	—	—
	奥尻町	北海道奥尻高等学校	奥尻郡奥尻町赤石 411-2

表 3-2 道南地域の大学・短大・高専・専門学校・専修学校一覧

圏域	市町名	種別	学校名	所在地
渡島東部圏	函館市	大学	北海道大学（水産学部）	函館市港町3丁目1-1
			北海道教育大学函館校	函館市八幡町1-2
			公立はこだて未来大学	函館市亀田中野町116-2
			函館大学	函館市高丘町51-1
		短大	函館大谷短期大学	函館市鍛冶1丁目2-3
			函館短期大学	函館市高丘町52-1
		高専	函館工業高等専門学校	函館市戸倉町14-1
		専門学校	函館市立函館病院高等看護学院	函館市港町1丁目5-15
			函館短期大学付設調理製菓専門学校	函館市柏木町7-25
			函館看護専門学校	函館市柏木町1-60
	函館厚生院看護専門学校		函館市本町34-8-1	
	函館歯科衛生士専門学校		函館市柏木町1-60	
	函館理容美容専門学校		函館市中島町31-25	
	専修学校	函館視力障害センター	函館市湯川町1丁目35-20	
		専修学校ロシア極東大函館校	函館市元町14-1	
	北斗市	—	—	—
七飯町	—	—	—	
鹿部町	—	—	—	
森町	—	—	—	
渡島西部圏	松前町	—	—	—
	福島町	—	—	—
	知内町	—	—	—
	木古内町	—	—	—
渡島・檜山北部圏	八雲町	—	—	—
	長万部町	大学	東京理科大学	山越郡長万部町富野102-1
	今金町	—	—	—
	せたな町	—	—	—
檜山南部圏	江差町	専修学校	江差高等看護学院	檜山郡江差町字伏木戸町483
	上ノ国町	—	—	—
	厚沢部町	—	—	—
	乙部町	—	—	—
	奥尻町	—	—	—

## ア 通勤・通学者に関する移動実態について

### [全体]

- ・本地域では、北斗市、七飯町以外は自市町内での通勤・通学者の割合が高く、また、檜山南部圏は最も他市町への通勤・通学者の割合が高い。
- ・地域全体の生徒数は減少傾向にあるが、渡島地方の鉄道通学者及びバス通学者の割合は増加傾向にある。

### [渡島東部圏]

- ・北斗市、七飯町以外は自市町内での通勤・通学者の割合が高い。
- ・函館市は本地域の中核都市であり、企業や学校が複数立地することから、函館市内での通勤・通学者数の割合が高い。

### [渡島西部圏]

- ・渡島西部圏は、自町内での通勤・通学者の割合が高い。
- ・松前町、福島町、知内町に高等学校等が所在するため、近隣町から通学する者あり。
- ・木古内町は、隣接する渡島東部圏への通勤・通学が多く、他市町村への移動割合が渡島西部圏の中で最も高い。

### [渡島・檜山北部圏]

- ・渡島・檜山北部圏は、自町内での通勤・通学者の割合が高い。

### [檜山南部圏]

- ・江差町に国・道の出先機関のほか、高等学校等が所在するため、町内に加え、近隣町から江差町に通勤・通学をする住民が多い。



表 3-3 道南地域の通勤・通学者

(人)

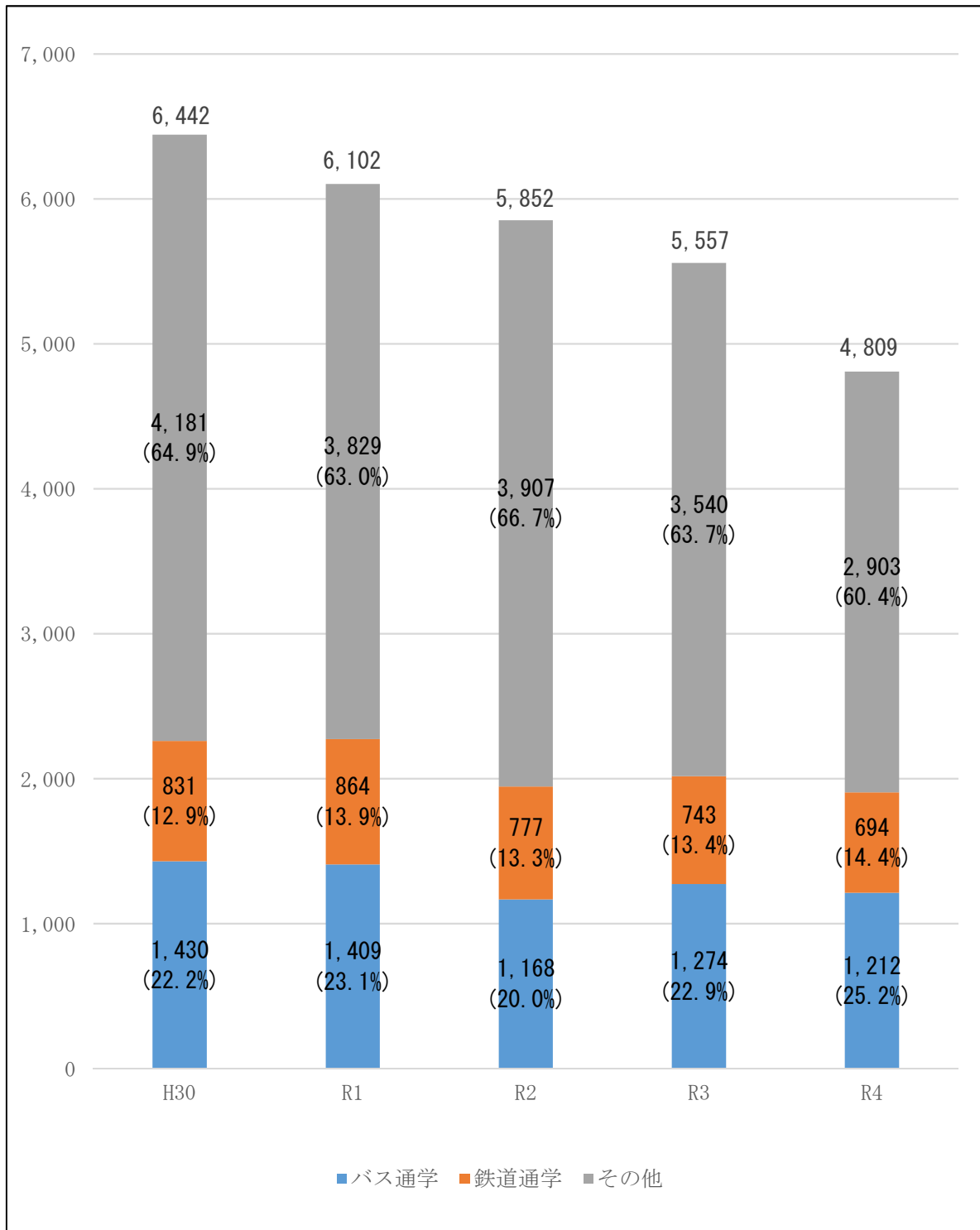
圏域	市町名	人口 (R2年)	生産年齢 人口 (R2年)	うち通勤・通学者数			通勤・通学 していない
				自市町	他市町村	その他	
渡島東部圏	函館市	251,084	134,953	87,655 (65.0%)	9,079 (6.7%)	15,471 (11.5%)	22,748 (16.9%)
	北斗市	44,302	25,434	9,266 (36.4%)	10,071 (39.6%)	1,746 (6.9%)	4,351 (17.1%)
	七飯町	27,686	14,743	4,480 (30.4%)	6,274 (42.6%)	470 (31.9%)	3,519 (23.9%)
	鹿部町	3,760	1,901	1,165 (61.3%)	358 (18.8%)	10 (0.5%)	368 (19.4%)
	森町	14,338	7,403	5,083 (68.7%)	939 (12.7%)	67 (0.9%)	1,314 (17.8%)
渡島西部圏	松前町	6,260	2,611	1,770 (67.8%)	226 (8.7%)	42 (1.6%)	573 (22.0%)
	福島町	3,794	1,711	980 (57.3%)	291 (17.0%)	61 (3.6%)	379 (22.2%)
	知内町	4,167	2,160	1,419 (65.7%)	343 (15.9%)	146 (6.8%)	252 (11.7%)
	木古内町	3,832	1,678	886 (52.8%)	408 (24.3%)	95 (5.7%)	289 (17.2%)
渡島・檜山 北部圏	八雲町	15,826	8,504	6,378 (75.0%)	515 (6.1%)	442 (5.2%)	1,169 (13.8%)
	長万部町	5,109	2,507	1,943 (77.5%)	210 (8.4%)	34 (1.4%)	320 (12.8%)
	今金町	5,072	2,515	1,791 (71.2%)	278 (11.1%)	107 (4.3%)	339 (13.5%)
	せたな町	7,398	3,323	2,522 (75.9%)	294 (8.8%)	20 (0.6%)	487 (14.7%)
檜山南部圏	江差町	7,428	3,950	2,488 (63.0%)	572 (14.5%)	221 (5.6%)	669 (16.9%)
	上ノ国町	4,306	2,047	1,070 (52.3%)	577 (28.2%)	17 (0.8%)	383 (18.7%)
	厚沢部町	3,592	1,713	1,083 (63.2%)	379 (22.1%)	2 (0.1%)	249 (14.5%)
	乙部町	3,403	1,567	790 (50.4%)	547 (34.9%)	10 (0.6%)	220 (14.0%)
	奥尻町	2,410	1,250	1,058 (84.6%)	6 (0.5%)	1 (0.1%)	185 (14.8%)
合計		413,767	219,970	131,827 (59.9%)	31,367 (14.2%)	18,962 (8.6%)	37,814 (17.1%)

※下段は生産年齢人口に対する割合

※「うち通勤・通学者数」の「その他」は従業地・通学地不詳

【出典】総務省「国勢調査」(令和2年) (<https://www.e-stat.go.jp/stat-search/files?tclass=000001147849&cycle=0>) を加工して作成

(人)



【出典】北海道教育庁渡島・檜山教育局「生徒の実態等に関する調査」を加工して作成

図 3-12 道南地域の普通高校の通学手段別生徒数の推移

## イ 通勤・通学の移動手段について

[全体]

- ・本地域における通勤・通学時の移動手段は、自家用車が最も多い。

表 3-4 道南地域における通勤・通学時の主な移動手段

(%)

圏域	市町名	通勤・通学時の主な移動手段				
		路線バス	鉄道	自家用車	自転車、 徒歩	その他
渡島東部圏	函館市	19.5	3.9	57.1	36.4	6.5
	北斗市	3.1	0.8	88.6	7.6	0.8
	七飯町	11.6	9.9	92.2	24.0	4.4
	鹿部町	7.9	7.9	84.6	29.1	3.4
	森 町	1.9	3.3	78.0	14.2	2.6
渡島西部圏	松 前 町	3.7	0.0	78.6	11.7	6.1
	福 島 町	4.2	0.0	87.5	0.0	8.3
	知 内 町	0.0	0.0	82.4	23.5	5.9
	木古内町	2.7	0.0	81.1	24.3	0.0
渡島・檜山 北部圏	八 雲 町	0.5	2.1	75.7	28.2	5.0
	長万部町	0.3	0.0	90.0	11.5	2.0
	今金町	3.8	0.0	72.7	46.4	11.5
	せたな町	3.7	0.0	79.9	44.1	5.1
檜山南部圏	江差町	4.8	0.0	74.7	30.1	7.1
	上ノ国町	0.9	0.0	83.9	24.1	6.3
	厚沢部町	4.1	0.0	75.9	29.7	8.3
	乙部町	4.6	0.0	75.6	29.2	11.5

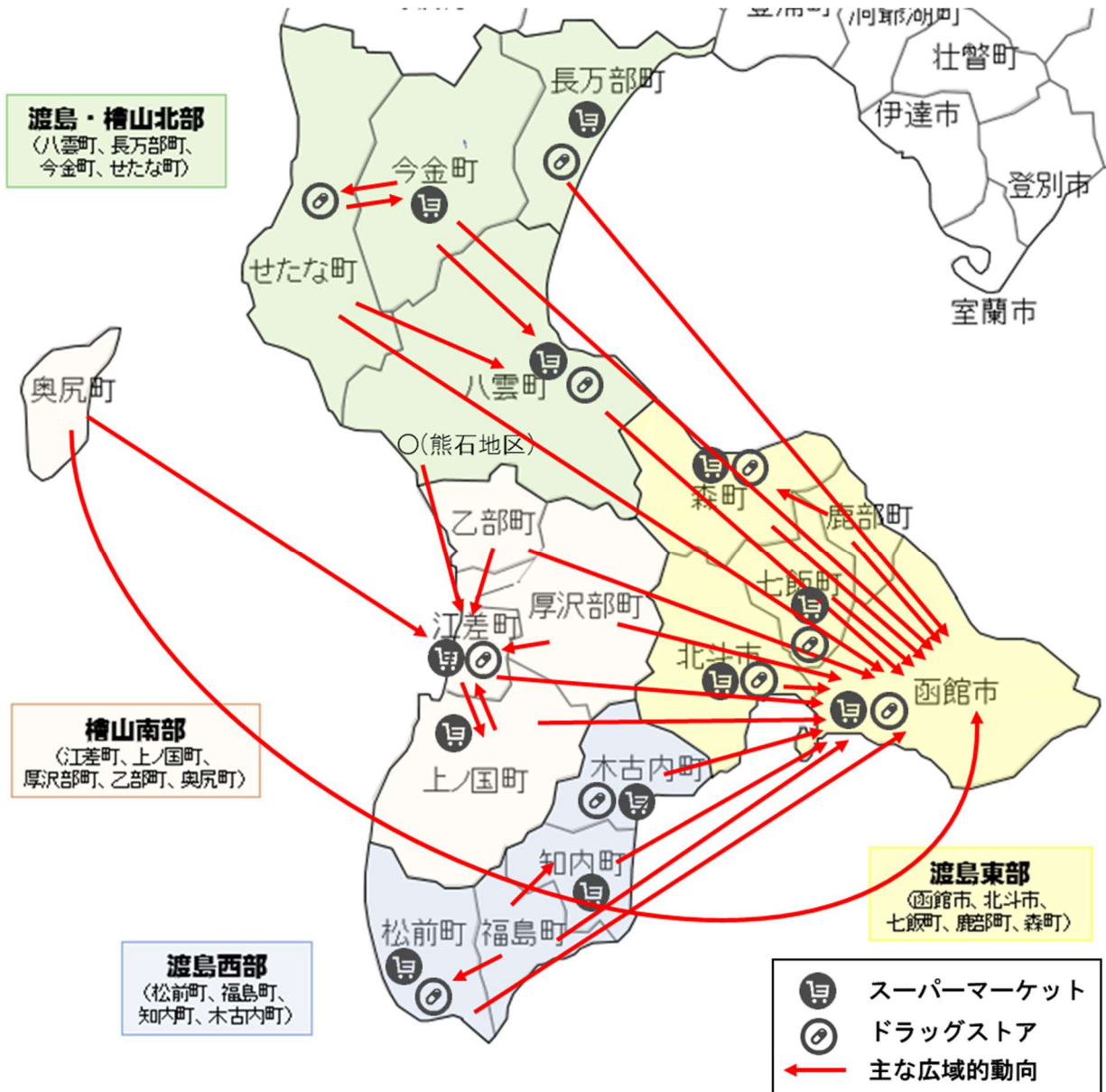
※複数回答可能なため、合計が100%を超える場合がある。

※その他は、保護者の送迎、スクールバス等をいう。

【出典】北海道教育庁渡島・檜山教育局「生徒の実態等に関する調査」を加工して作成

### | 3-4 | 買い物の状況

本地域における買い物は、中核都市である函館市、商業施設が集積している八雲町や江差町への広域的な移動が多く見られる。



【出典】 渡島・檜山（総合）振興局アンケート、各市町アンケートを加工して作成

図 3-13 道南地域の買い物に係る広域的動向

表 3-5 道南地域の主な商業施設

令和5年9月1日現在

圏域	市町名	施設区分	施設名	所在地
渡島東部圏	函館市	百貨店	丸井今井 函館店	函館市本町 23-15
		スーパー	スーパーアークス 千代台店	函館市千代台町 10-7
			スーパーアークス 日吉店	函館市日吉町 4-14-1
			スーパーアークス 大縄店	函館市大縄町 11-31
			ラルズマート 本通店	函館市本通 4-16-4
			ラルズマート 白鳥店	函館市田家町 16-11
			ビッグハウスアドマーニ	函館市美原 3-13-15
			スーパーアークス 港町店	函館市港町 1-2-1
			スーパーアークス 戸倉店	函館市戸倉町 263-1
			イオン 湯川店	函館市湯川町 3-14-5
			マックスバリュ 石川店	函館市石川町 226-6
			マックスバリュ 深堀店	函館市深堀町 3-20
			マックスバリュ 万代店	函館市万代町 1-16
			マックスバリュ 堀川店	函館市堀川町 4-5
			マックスバリュ 若松店	函館市若松町 25-1
			マックスバリュ 弁天店	函館市弁天町 11-16
			MEGA ドン・キホーテ 函館店	函館市美原 1-7-1
			スーパーセンタートライアル 北美原店	函館市北美原 1-5-1
			スーパー魚長 八幡通り店	函館市亀田本町 61-8
			スーパー魚長 東山店	函館市鍛冶 2-8-16
			スーパー魚長 湯浜店	函館市湯浜町 2-21
			スーパー魚長 宝来店	函館市宝来町 27-3
			スーパー魚長 本通店	函館市本通 1-43-11
			スーパー魚長 昭和店	函館市昭和 2-14-7
			ホクレンショップ FoodFarm 函館昭和店	函館市昭和 1-29-2
			コープさっぽろ 末広西店	函館市末広町 17-13
			コープさっぽろ 桔梗店	函館市桔梗 4-35-25
			コープさっぽろ いしかわ店	函館市石川町 457-2
			コープさっぽろ 旭岡店	函館市西旭岡町 3-3-1
			コープさっぽろ ひとみ店	函館市人見町 8-1
		コープさっぽろ かじ店	函館市鍛冶 2-21-15	
		コープさっぽろ 山の手店	函館市山の手 2-18-15	
		コープさっぽろ 湯川店	函館市湯川町 1-34-15	
ドラッグストア	ツルハドラッグ 西桔梗店	函館市西桔梗町 246-121		
	ツルハドラッグ 函館石川店	函館市石川町 315-9		

圏域	市町名	施設区分	施設名	所在地
渡島東部圏	函館市	ドラッグストア	ツルハドラッグ 函館松風店	函館市松風町 12-6
			ツルハドラッグ 函館松川店	函館市松川町 5-9
			ツルハドラッグ 函館花園店	函館市日吉町 3-45-31
			ツルハドラッグ 函館本通店	函館市本通 2-38-14
			ツルハドラッグ 函館人見店	函館市人見町 25-1
			ツルハドラッグ 北美原店	函館市美原 5-40-8
			ツルハドラッグ 函館大町店	函館市大町 3-21
			ツルハドラッグ 戸倉店	函館市戸倉町 268-1
			ツルハドラッグ 函館柳町店	函館市柳町 13-1
			ツルハドラッグ 五稜郭店	函館市港町 1-1-2
			ツルハドラッグ 亀田本町店	函館市亀田本町 4-5
			ツルハドラッグ 美原店	函館市美原 2-40-16
			ツルハドラッグ 昭和店	函館市昭和 1-29-7
			ツルハドラッグ 函館赤十字病院前	函館市堀川町 6-22
			ツルハドラッグ 湯川店	函館市湯川町 2-18-10
			ツルハドラッグ 白鳥店	函館市白鳥町 21-26
			ツルハドラッグ 函館鍛冶店	函館市鍛冶 2-22-8
			ツルハドラッグ 函館湯川西店	函館市湯川町 1-24-16
			ツルハドラッグ 函館日吉店	函館市日吉町 4-16-31
			ツルハドラッグ 函館桔梗南店	函館市桔梗 2-10-8
			ツルハドラッグ 函館的場店	函館市的場町 10-3
			ツルハドラッグ 函館桔梗店	函館市桔梗 3-30-18
			サツドラ 函館石川店	函館市石川町 470-2
			サツドラ 函館高盛店	函館市高盛町 17-3
			サツドラ 函館金森倉庫店	函館市豊川町 11-6
			サツドラ 函館柏木店	函館市柏木町 11-1
			サツドラ 函館日の出店	函館市日乃出町 17-20
			サツドラ 函館港店	函館市港町 1-23-1
			サツドラ 函館白鳥店	函館市田家町 16-25
			サツドラ 函館花園店	函館市花園町 26-1
			サツドラ 富岡中央店	函館市富岡町 3-32-1
			サツドラ 函館美原店	函館市美原 3-13-22
			サツドラ 宝来店	函館市宝来町 10-20
			サツドラ 函館中道店	函館市中道 2-3-13
サツドラ 函館川汲店	函館市川汲町 1618-1			
サツドラ 函館宮前店	函館市宮前町 17-3			

圏域	市町名	施設区分	施設名	所在地
渡島東部圏	函館市	ドラッグストア	サツドラ 函館大縄点	函館市大縄町 15-1
		ホームセンター	DCM 湯川店	函館市戸倉町 258
			DCM 石川店	函館市石川町 231-1
			DCM 鍛冶店	函館市鍛冶 2-9-20
			DCM はあ〜とふるの森石川店	函館市石川町 232-42
			DCM ニコット 宝来店	函館市宝来町 32-2
			DCM ニコット 恵山店	函館市高岱町 7-1
			ジャンボイエロー 港店	函館市港町 3-18-15
			ジャンボイエロー 金堀店	函館市金堀 21-19
			ジャンボイエロー 亀田店	函館市亀田町 21-19
			イエローグローブ 豊川店	函館市豊川町 7-19
			イエローグローブ 南茅部店	函館市川汲町 1637
		大型衣料品店	しまむら 大森町店	函館市大森町 27-1
			しまむら 桔梗店	函館市桔梗 4-35-2
			しまむら 東山店	函館市山の手 1-1-16
			しまむら フレスポ戸倉店	函館市戸倉町 270-2 (フレスポ函館戸倉 SC 内)
			ユニクロ 函館昭和タウンプラザ店	函館市昭和 1-29-8
			ジーユー 函館昭和タウンプラザ店	函館市昭和 1-29-8
			マックハウス 函館本通り店	函館市本通り 3-9-12
			マックハウス イオン湯川店	函館市湯川町 3-14-5
			ライトオン 函館ポールスター店	函館市港町 1-1-2
			AOKI 函館昭和タウンプラザ店	函館市昭和 1-29-1
			AOKI 函館本通店	函館市本通 4-17-3
			洋服の青山 函館神山店	函館市神山 1-9-5
			洋服の青山 函館湯浜店	函館市湯浜 15-1
			はるやまチェーン 函館亀田店	函館市美原 2-14-6
			ハニーズ 函館港町店	函館市港町 1-2-1
			ハニーズ 函館店	函館市美原 1-7-1
			西松屋 函館石川店	函館市石川町 5-12
			西松屋 函館漁火通店	函館市広野町 5-10
			西松屋 函館鍛冶店	函館市鍛冶 2-8-16
			西松屋 函館亀田港町店	函館市亀田港町 39-13
			ベビー・子供用品バースディ美原店	函館市美原 1-32-12
			Avail 桔梗店	函館市桔梗町 417-103
			Avail 広野店	函館市広野町 1-1

圏域	市町名	施設区分	施設名	所在地	
渡島東部圏	函館市	大型衣料品店	WORKMAN Plus 函館花園店	函館市花園 19-25	
			WORKMAN Plus 函館北美原店	函館市北美原 1-1-2	
			サンキ 湯川店	函館市湯川町 1-34-15	
			サンキ 旭岡店	函館市西旭岡町 3-3-1	
	北斗市	スーパー	ラルズマート 大野店	北斗市本町 2-7-6	
			ラルズマート 久根別店	北斗市久根別 1-26-16	
			イオン 上磯店	北斗市七重浜 4-44-1	
			スーパーセンタートライアル 上磯店	北斗市七重浜 7-14-1	
			スーパー魚長 久根別店	北斗市東浜 2-14-8	
			スーパー魚長 七重浜店	北斗市七重浜 2-28-7	
			スーパー魚長 大野店	北斗市本郷 2-34-5	
			コープさっぽろ ほくと店	北斗市久根別 2-28-1	
		ドラッグストア	ツルハドラッグ 北斗七重浜店	北斗市七重浜 7-3-41	
			ツルハドラッグ 東久根別店	北斗市久根別 1-1-10	
			ツルハドラッグ 北斗中野通店	北斗市中野通 199-1	
			サツドラ 北斗本町店	北斗市本町 3-9-7	
			サツドラ 北斗七重浜店	北斗市七重浜 3-2-52	
			サツドラ 久根別店	北斗市東浜 2-6-32	
		ホームセンター	DCM 七重浜店	北斗市七重浜 4-41-8	
			DCM 上磯店	北斗市七重浜 7-12-1	
		大型衣料品店	しまむら 上磯店	北斗市久根別 1-385-1	
			マックハウス	北斗市七重浜 7-14-1	
			スーパーセンタートライアル上磯店	スーパートライアル上磯店	
			はるやまチェーン 上磯店	北斗市七重浜 4-356	
			ハニーズ 上磯店	北斗市七重浜 4-44-1	
			西松屋 トライアル上磯店	北斗市七重浜 7-14-1 トライアル上磯店内	
			WORKMAN Plus 北斗七重浜店	北斗市七重浜 4-21-6	
		七飯町	スーパー	スーパーアークス 七飯店	亀田郡七飯町鳴川 4-2-1
				スーパーアークス 七飯サウス店	亀田郡七飯町大川 2-1-3
				スーパー魚長 桜町店	亀田郡七飯町桜町 1-3-5
			ドラッグストア	ツルハドラッグ 七飯店	亀田郡七飯町本町 4-1-41
	ツルハドラッグ 七飯大川店			亀田郡七飯町大川 1-2-13	
	ツルハドラッグ 七飯鳴川店			亀田郡七飯町鳴川 3-26-8	
サツドラ 七飯店	亀田郡七飯町大川 2-1-4				
ホームセンター	DCM ニコット 七飯店		亀田郡七飯町鳴川 4-7-2		



圏域	市町名	施設区分	施設名	所在地	
渡島東部圏	七飯町	大型衣料品店	—	—	
		鹿部町	スーパー	—	—
	ドラッグストア		—	—	
	ホームセンター		DCM ニコット 鹿部店	茅部郡鹿部町宮浜 253-1	
	大型衣料品店		—	—	
	森町	スーパー	ラルズマート 森店	茅部郡森町御幸町 2-5	
			ホクレンショップ 森店	茅部郡森町字森川町 228-18	
		ドラッグストア	ツルハドラッグ 森店	茅部郡森町字森川町 233-34	
			サツドラ 森店	茅部郡森町本町 50-3	
		ホームセンター	イエローグローブ 森店	茅部郡森町字森川町 228-45	
大型衣料品店		しまむら 森店	茅部郡森町字森川町 228-45		
渡島西部圏	松前町	スーパー	ラルズマート 松前店	松前郡松前町字建石 49-43	
		ドラッグストア	ツルハドラッグ 松前店	松前郡松前町字建石 49-51	
		ホームセンター	イエローグローブ 松前店	松前郡松前町字建石 59-4	
		大型衣料品店	—	—	
	福島町	スーパー	コープさっぽろ ふくしま店	松前郡福島町字三岳 200-1	
		ドラッグストア	—	—	
		ホームセンター	イエローグローブ 福島店	松前郡福島町字三岳 200-1	
		大型衣料品店	—	—	
	知内町	スーパー	コープさっぽろ しりうち店	上磯郡知内町字重内 13-19	
		ドラッグストア	—	—	
		ホームセンター	DCM ニコット 知内店	上磯郡知内町字重内 5-40	
		大型衣料品店	—	—	
	木古内町	スーパー	ラルズマート 木古内店	上磯郡木古内町本町 124-1	
			コープさっぽろ きこない店	上磯郡木古内町本町 623	
		ドラッグストア	ツルハドラッグ 木古内店	上磯郡木古内町本町 545	
		ホームセンター	イエローグローブ 木古内店	上磯郡木古内町新道 102-1	
		大型衣料品店	—	—	
	渡島・檜山 北部圏	八雲町	スーパー	ラルズマート 八雲店	二海郡八雲町豊河町 34-25
				マックスバリュ 八雲店	二海郡八雲町東雲町 20-5
			ドラッグストア	ツルハドラッグ 八雲店	二海郡八雲町東雲町 17-47
				ツルハドラッグ 八雲本町店	二海郡八雲町本町 152-1
サツドラ 八雲店				二海郡八雲町本町 125-15	
ホームセンター			DCM 八雲店	二海郡八雲町東雲町 20-6	
大型衣料品店			しまむら 八雲店	二海郡八雲町東雲町 12-4	
			はるやまチェーン 八雲店	八雲町東雲町 10-37 番地	

圏域	市町名	施設区分	施設名	所在地	
渡島・檜山 北部圏	長万部町	スーパー	ラルズマート 長万部店	山越郡長万部町長万部 452	
		ドラッグストア	ツルハドラッグ 長万部店	山越郡長万部町長万部 68-2	
		ホームセンター	イエローグローブ 長万部店	山越郡長万部町長万部 431-43	
		大型衣料品店	—	—	
	今金町	スーパー	テーオーストア 今金店	瀬棚郡今金町神丘 546-23	
		ドラッグストア	—	—	
		ホームセンター	イエローグローブ 今金店	瀬棚郡今金町神丘 546-23	
		大型衣料品店	—	—	
	せたな町	スーパー	—	—	
		ドラッグストア	サツドラ せたな店	久遠郡せたな町北檜山区北檜山 217-2	
		ホームセンター	DCM ニコット 北檜山店	久遠郡せたな町北檜山区徳島 4-1	
		大型衣料品店	—	—	
	檜山南部圏	江差町	スーパー	ラルズマート 江差店	檜山郡江差町橋本町 142
				フードセンターブンテン江差店	檜山郡江差町伏木戸町 560
			ドラッグストア	ツルハドラッグ 江差新店	檜山郡江差町新地町 14
				サツドラ 江差店	檜山郡江差町円山 299-46
サツドラ 江差柳崎店				檜山郡江差町柳崎町 92-25	
ホームセンター			DCM 江差柳崎店	檜山郡江差町伏木戸町 558	
			イエローグローブ 江差店	檜山郡江差町伏木戸町 575	
大型衣料品店		しまむら 江差店	檜山郡江差町柳崎町 92-11		
上ノ国町		スーパー	ショッピングこばやし	檜山郡上ノ国町大留 244-59	
		ドラッグストア	—	—	
		ホームセンター	DCM ニコット 上ノ国店	檜山郡上ノ国町北村 161-5	
		大型衣料品店	—	—	
厚沢部町		スーパー	—	—	
		ドラッグストア	—	—	
		ホームセンター	—	—	
		大型衣料品店	—	—	
乙部町		スーパー	—	—	
		ドラッグストア	—	—	
		ホームセンター	—	—	
		大型衣料品店	—	—	
奥尻町		スーパー	—	—	
		ドラッグストア	—	—	

圏域	市町名	施設区分	施設名	所在地
檜山南部圏	奥尻町	ホームセンター	DCM ニコット 奥尻店	奥尻郡奥尻町豊里 11-1
		大型衣料品店	—	—

## ○ 買い物に関する移動実態について

### [全体]

- ・函館市や八雲町に商業施設が集積していることから、檜山地方も含めて、近隣市町からの移動が多く見られる。
- ・江差町に商業施設が集積していることから、近隣町からの移動が多く見られる。

### [渡島東部圏]

- ・函館市に様々な商業施設が集積していることから、渡島・檜山地方を問わず、遠方からの買い物客が多く見られる。

### [渡島西部圏]

- ・商業施設が集積する函館市への移動が多く見られる。
- ・日用品の買い物については、スーパー等が存在する近隣町への移動が多く見られる。

### [渡島・檜山北部圏]

- ・商業施設が集積する八雲町や函館市への移動が多く見られる。
- ・日用品の買い物については、スーパー等が立地する近隣町への移動が多く見られる。

### [檜山南部圏]

- ・商業施設が集積している渡島東部圏への移動が多く見られる。
- ・日用品の買い物については、江差町にスーパー・ドラッグストアなどが立地していることから、近隣町からの移動が多く見られる。