第４　統計資料及び関係名簿

1. 管内の漁業生産の推移

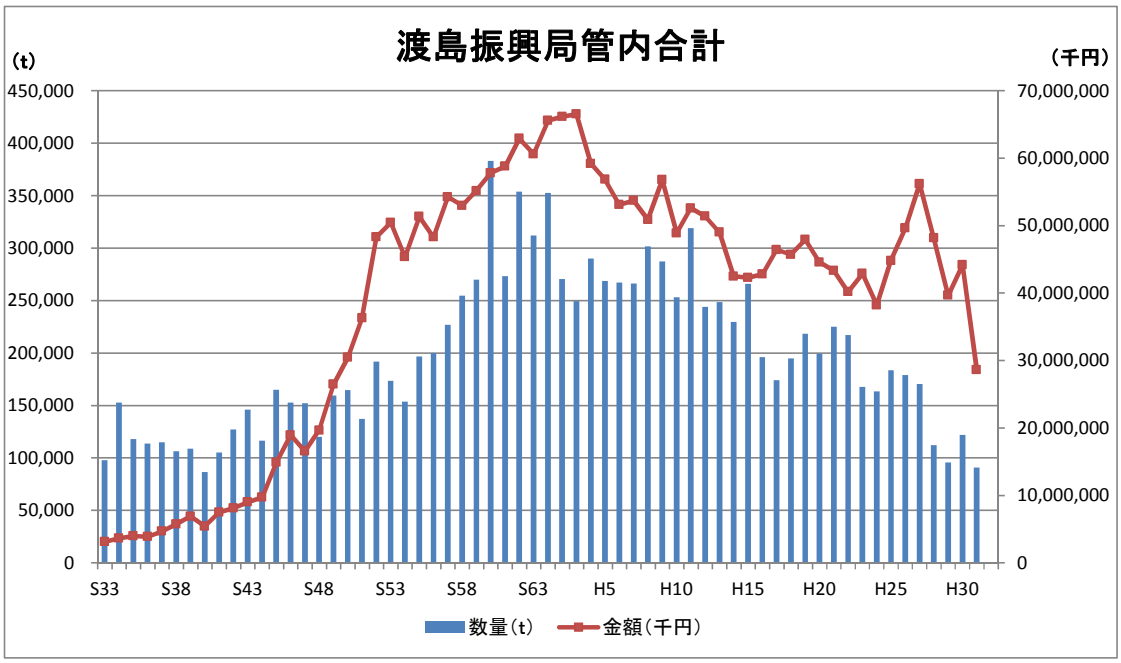

出典：北海道水産林務部「北海道水産現勢」(八雲町熊石地区を除く)

漁獲年	数量(t)	金額(千円)
S33	97,608	3,130,085
S34	152,507	3,626,193
S35	117,931	3,958,028
S36	113,596	3,879,979
S37	114,803	4,678,387
S38	106,139	5,734,739
S39	108,545	6,878,316
S40	86,405	5,410,722
S41	105,048	7,463,703
S42	127,032	8,077,152
S43	146,027	8,989,231
S44	116,172	9,706,433
S45	164,730	14,872,002
S46	152,504	18,927,930
S47	152,067	16,541,404
S48	120,088	19,635,855
S49	159,187	26,436,197
S50	164,377	30,461,667
S51	136,936	36,290,921
S52	191,724	48,271,559
S53	173,211	50,405,231
S54	153,532	45,330,044
S55	196,640	51,326,116
S56	199,756	48,291,294
S57	226,856	54,229,325
S58	254,410	52,934,105
S59	269,830	55,132,243
S60	382,954	57,792,621
S61	273,191	58,748,715
S62	353,609	62,878,426
S63	311,882	60,592,206
H1	352,405	65,541,492
H2	270,399	66,123,396
H3	249,397	66,522,099
H4	289,744	59,168,055
H5	268,376	56,828,127
H6	266,974	53,064,392
H7	266,003	53,675,553
H8	301,461	50,867,255

漁獲年	数量(t)	金額(千円)
H9	287,045	56,779,629
H10	253,051	48,871,383
H11	318,987	52,570,394
H12	243,861	51,358,503
H13	248,490	48,994,864
H14	229,571	42,466,884
H15	265,693	42,255,975
H16	195,914	42,758,722
H17	173,956 (176,463)	46,399,349 (47,148,939)
H18	194,579 (197,257)	45,688,914 (46,512,443)
H19	218,143 (220,002)	47,894,304 (48,509,075)
H20	199,186 (200,559)	44,545,631 (45,088,419)
H21	224,909 (225,803)	43,298,079 (43,651,804)
H22	216,907 (217,953)	40,156,420 (40,519,290)
H23	167,560 (168,436)	42,877,331 (43,278,971)
H24	163,424 (164,422)	38,177,294 (38,545,847)
H25	183,303 (184,150)	44,786,265 (45,141,819)
H26	178,703 (179,390)	49,608,719 (49,904,978)
H27	170,175 (170,525)	56,168,769 (56,390,903)
H28	111,937 (112,551)	48,132,654 (48,442,368)
H29	95,423 (95,736)	39,655,327 (39,846,813)
H30	121,754 (122,049)	44,175,178 (44,342,045)
R1	90,609 (90,021)	28,597,143 (28,748,186)

※(　)内は、八雲町熊石地区を含む数値

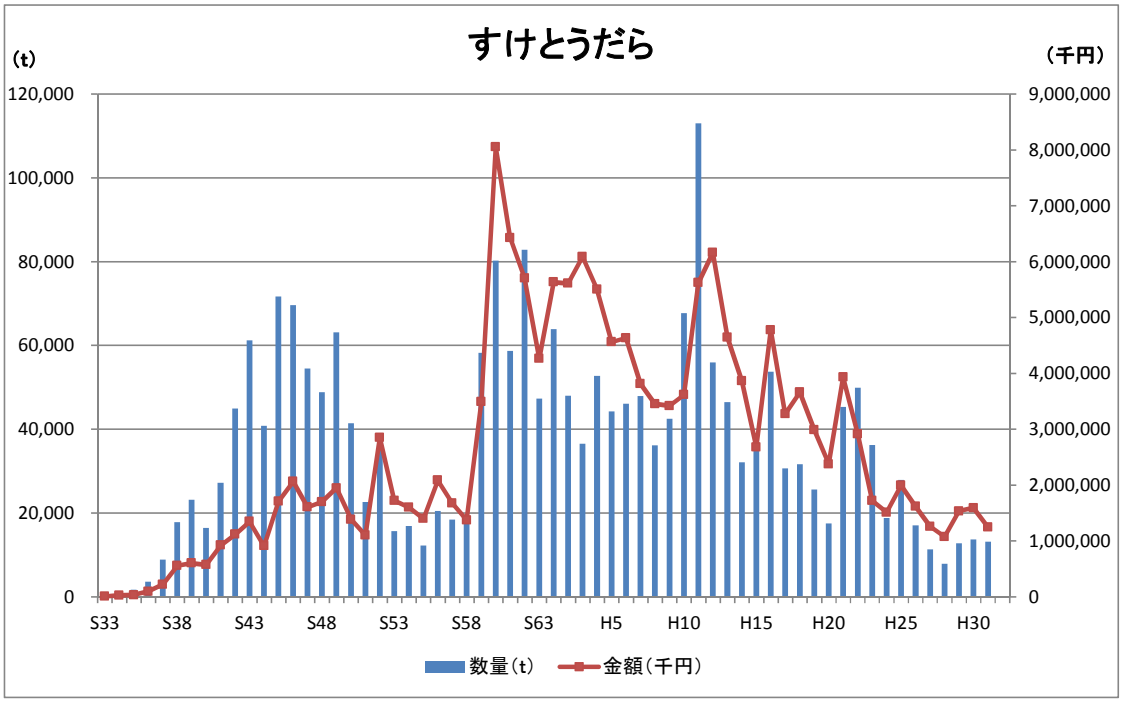

漁獲年	数量(t)	金額(千円)
S33	450	9,503
S34	1,250	25,470
S35	1,659	32,831
S36	3,605	94,286
S37	8,830	222,237
S38	17,827	556,615
S39	23,160	601,367
S40	16,410	573,372
S41	27,191	923,621
S42	44,901	1,116,328
S43	61,223	1,348,265
S44	40,797	911,110
S45	71,716	1,708,468
S46	69,668	2,062,573
S47	54,530	1,606,066
S48	48,805	1,698,539
S49	63,191	1,945,258
S50	41,372	1,383,130
S51	22,564	1,100,556
S52	35,990	2,848,758
S53	15,656	1,722,101
S54	16,897	1,601,389
S55	12,202	1,398,460
S56	20,432	2,085,338
S57	18,416	1,676,048
S58	19,176	1,373,309
S59	58,301	3,490,075
S60	80,253	8,051,474
S61	58,733	6,422,680
S62	82,907	5,701,946
S63	47,262	4,263,948
H1	63,964	5,633,558
H2	47,966	5,608,822
H3	36,511	6,086,130
H4	52,711	5,503,145
H5	44,192	4,561,736
H6	46,063	4,633,444
H7	47,863	3,814,851
H8	36,101	3,452,541

漁獲年	数量(t)	金額(千円)
H9	42,465	3,419,721
H10	67,770	3,616,548
H11	113,022	5,625,860
H12	55,957	6,162,996
H13	46,410	4,640,555
H14	32,074	3,863,708
H15	34,905	2,679,379
H16	53,795	4,777,690
H17	30,646 (32,433)	3,272,992 (3,701,285)
H18	31,607 (33,376)	3,661,479 (4,094,957)
H19	25,545 (26,744)	2,990,029 (3,276,575)
H20	17,472 (18,163)	2,375,860 (2,559,173)
H21	45,319 (45,776)	3,930,581 (4,019,609)
H22	49,895 (50,409)	2,911,533 (2,996,922)
H23	36,206 (36,480)	1,720,426 (1,772,675)
H24	18,770 (19,038)	1,510,466 (1,556,404)
H25	27,865 (28,119)	1,994,607 (2,035,212)
H26	17,043 (17,121)	1,619,205 (1,636,691)
H27	11,311 (11,349)	1,258,489 (1,268,608)
H28	7,839 (7,896)	1,074,797 (1,085,781)
H29	12,721 (12,756)	1,533,216 (1,539,670)
H30	13,693 (13,698)	1,590,034 (1,590,661)
R1	13,151 (13,151)	1,246,376 (1,246,383)

※( )内は、八雲町熊石地区を含む数値

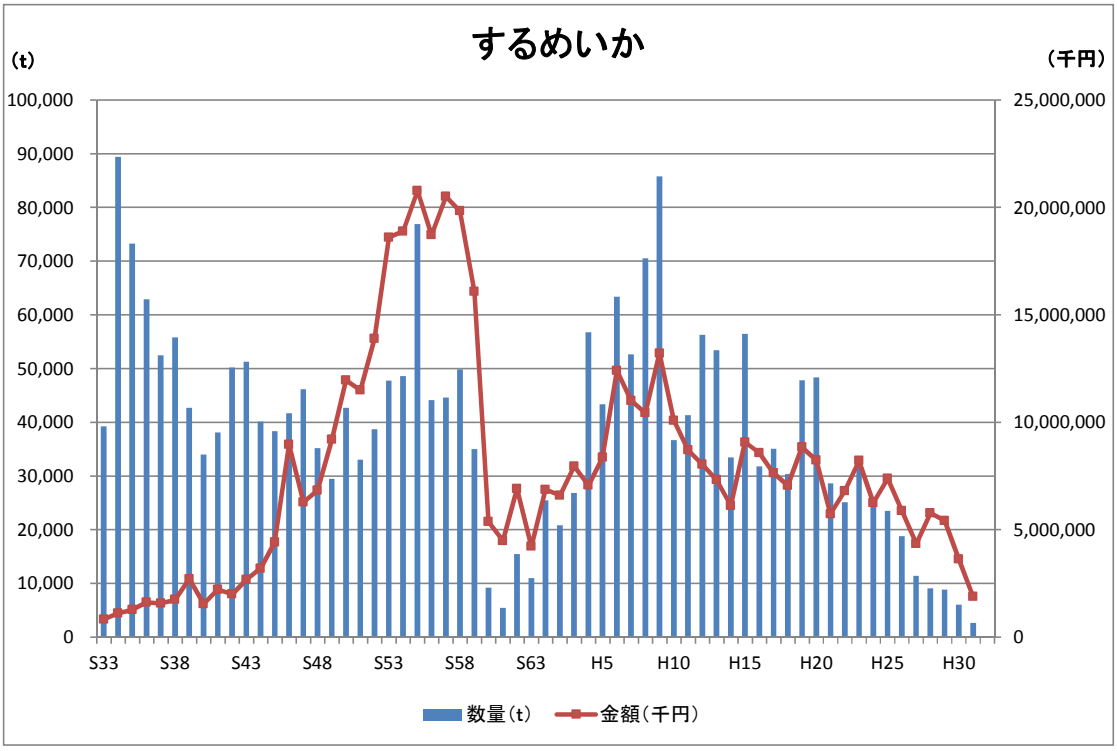

漁獲年	数量(t)	金額(千円)
S33	39,276	832,315
S34	89,445	1,115,663
S35	73,298	1,283,800
S36	62,941	1,617,999
S37	52,470	1,573,449
S38	55,842	1,749,087
S39	42,719	2,710,566
S40	34,051	1,550,423
S41	38,118	2,222,345
S42	50,261	2,003,105
S43	51,284	2,680,253
S44	40,145	3,203,712
S45	38,361	4,418,652
S46	41,699	8,965,268
S47	46,171	6,283,391
S48	35,241	6,832,276
S49	29,518	9,206,998
S50	42,741	11,956,985
S51	33,102	11,501,616
S52	38,720	13,895,155
S53	47,781	18,598,951
S54	48,614	18,883,989
S55	76,953	20,778,812
S56	44,150	18,724,651
S57	44,617	20,508,200
S58	49,886	19,833,324
S59	35,020	16,092,949
S60	9,259	5,369,274
S61	5,509	4,480,426
S62	15,501	6,914,499
S63	11,043	4,221,750
H1	25,521	6,862,920
H2	20,870	6,600,629
H3	26,854	7,958,444
H4	56,806	7,066,925
H5	43,410	8,370,397
H6	63,408	12,405,820
H7	52,655	11,003,573
H8	70,554	10,433,265

漁獲年	数量(t)	金額(千円)
H9	85,810	13,214,036
H10	36,716	10,080,242
H11	41,354	8,711,349
H12	56,295	8,043,711
H13	53,458	7,330,897
H14	33,492	6,126,401
H15	56,495	9,069,882
H16	31,810	8,583,665
H17	35,084 (35,478)	7,639,310 (7,755,071)
H18	30,372 (30,993)	7,056,913 (7,232,410)
H19	47,867 (48,219)	8,840,477 (8,924,644)
H20	48,385 (48,755)	8,236,043 (8,334,056)
H21	28,692 (28,878)	5,735,110 (5,782,985)
H22	25,176 (25,444)	6,810,109 (6,886,036)
H23	31,820 (32,118)	8,215,729 (8,289,446)
H24	25,385 (25,826)	6,254,484 (6,361,891)
H25	23,543 (23,881)	7,379,806 (7,496,482)
H26	18,831 (19,210)	5,881,350 (6,003,465)
H27	11,474 (11,569)	4,346,796 (4,383,306)
H28	9,131 (9,392)	5,783,076 (5,904,240)
H29	8,901 (8,955)	5,416,684 (5,445,840)
H30	6,074 (6,142)	3,630,942 (3,667,979)
R1	2,664 (2,710)	1,887,947 (1,919,196)

※(　)内は、八雲町熊石地区を含む数値

※S59以前は「するめいか」を含む「いか」の数値

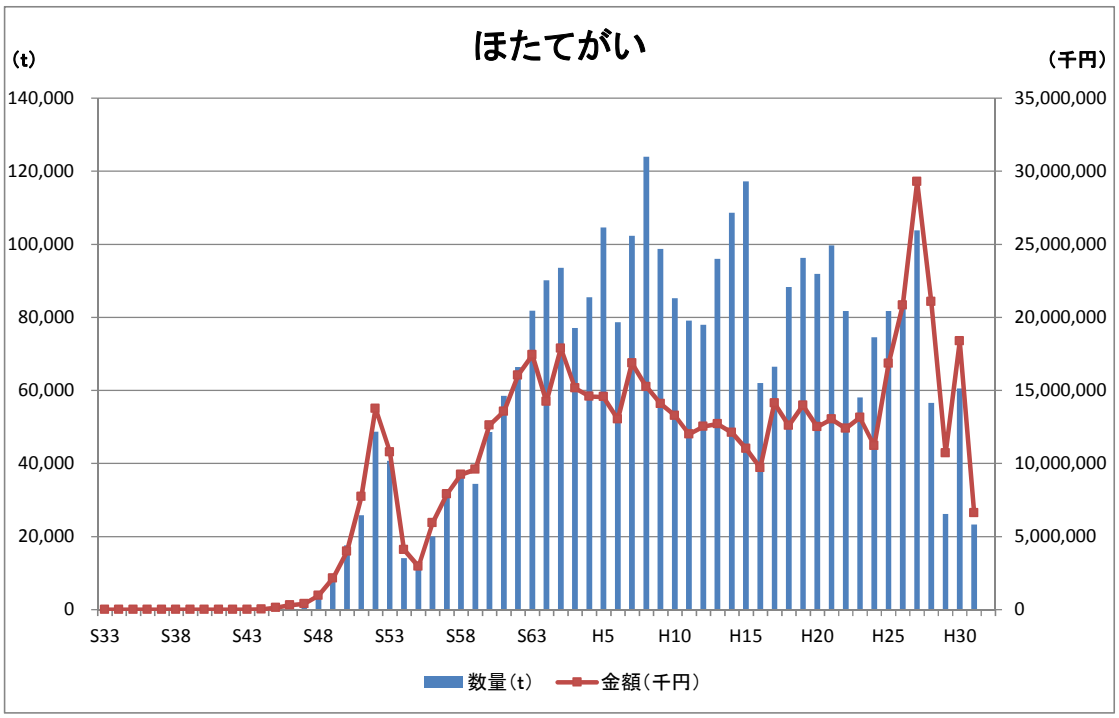

漁獲年	数量(t)	金額(千円)
S33	58	4,230
S34	62	4,464
S35	28	1,909
S36	11	995
S37	9	1,179
S38	36	4,512
S39	19	3,239
S40	12	2,173
S41	13	2,415
S42	14	3,302
S43	27	4,418
S44	105	21,220
S45	790	124,009
S46	1,604	312,847
S47	1,786	394,480
S48	3,900	970,959
S49	9,650	2,145,453
S50	17,578	3,986,417
S51	25,852	7,727,885
S52	48,733	13,752,625
S53	40,774	10,781,635
S54	14,098	4,088,046
S55	10,947	2,965,985
S56	20,073	5,929,038
S57	31,913	7,905,673
S58	36,504	9,235,550
S59	34,400	9,590,532
S60	48,605	12,607,754
S61	58,557	13,567,626
S62	66,431	16,024,144
S63	81,804	17,423,738
H1	90,144	14,231,429
H2	93,529	17,872,792
H3	77,075	15,153,513
H4	85,541	14,590,440
H5	104,608	14,554,259
H6	78,664	13,022,848
H7	102,336	16,872,609
H8	123,954	15,234,096

漁獲年	数量(t)	金額(千円)
H9	98,769	14,081,283
H10	85,265	13,264,243
H11	79,109	12,007,289
H12	77,961	12,524,930
H13	96,008	12,693,286
H14	108,650	12,108,699
H15	117,239	11,016,693
H16	61,994	9,707,723
H17	66,487 (66,487)	14,118,058 (14,118,058)
H18	88,288 (88,288)	12,599,085 (12,599,085)
H19	96,260 (96,260)	13,965,797 (13,965,797)
H20	91,923 (91,923)	12,514,582 (12,514,582)
H21	99,706 (99,706)	13,025,353 (13,025,353)
H22	81,716 (81,716)	12,398,284 (12,398,284)
H23	58,111 (58,111)	13,135,917 (13,135,917)
H24	74,575 (74,575)	11,206,907 (11,206,907)
H25	81,726 (81,726)	16,848,759 (16,848,759)
H26	82,399 (82,399)	20,840,296 (20,840,296)
H27	103,852 (103,852)	29,294,724 (29,294,724)
H28	56,565 (56,565)	21,068,980 (21,068,980)
H29	26,209 (26,209)	10,702,396 (10,702,396)
H30	60,579 (60,579)	18,365,530 (18,365,530)
R1	23,337 (23,337)	6,622,365 (6,622,365)

※( )内は、八雲町熊石地区を含む数値

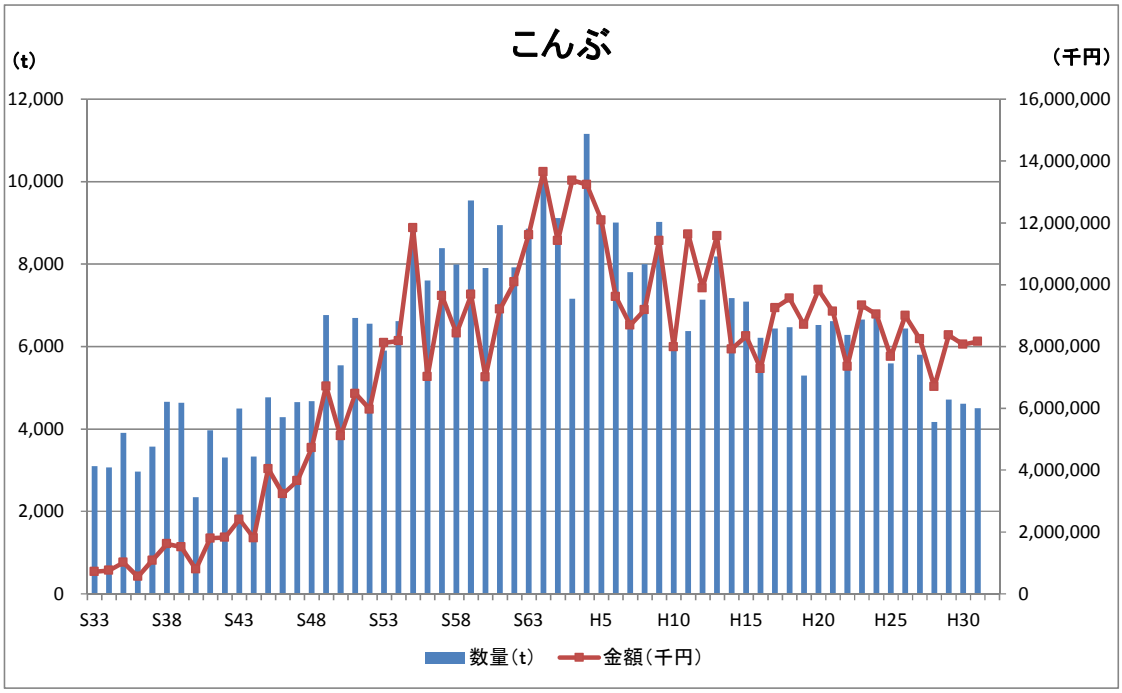

漁獲年	数量(t)	金額(千円)
S33	3,099	710,024
S34	3,065	758,077
S35	3,903	1,010,583
S36	2,968	554,582
S37	3,574	1,080,987
S38	4,657	1,616,303
S39	4,637	1,511,926
S40	2,341	796,587
S41	3,967	1,795,970
S42	3,305	1,825,624
S43	4,497	2,405,932
S44	3,330	1,802,700
S45	4,762	4,041,878
S46	4,287	3,231,669
S47	4,646	3,653,451
S48	4,674	4,722,366
S49	6,758	6,711,506
S50	5,544	5,106,804
S51	6,689	6,474,824
S52	6,554	5,966,640
S53	5,903	8,117,602
S54	6,614	8,177,551
S55	8,843	11,834,067
S56	7,597	7,020,672
S57	8,382	9,639,003
S58	7,990	8,426,045
S59	9,536	9,678,220
S60	7,899	7,008,936
S61	8,940	9,208,068
S62	7,916	10,081,190
S63	8,860	11,609,656
H1	10,329	13,640,743
H2	9,115	11,416,494
H3	7,159	13,368,566
H4	11,157	13,232,654
H5	8,981	12,076,000
H6	9,003	9,607,909
H7	7,798	8,688,062
H8	7,995	9,182,100

漁獲年	数量(t)	金額(千円)
H9	9,022	11,418,119
H10	6,101	7,979,367
H11	6,373	11,628,835
H12	7,134	9,889,557
H13	8,184	11,572,138
H14	7,171	7,913,729
H15	7,090	8,335,984
H16	6,210	7,280,521
H17	6,435 (6,436)	9,241,529 (9,242,636)
H18	6,464 (6,467)	9,556,899 (9,559,937)
H19	5,292 (5,296)	8,707,145 (8,712,024)
H20	6,523 (6,525)	9,834,942 (9,836,334)
H21	6,612 (6,614)	9,129,959 (9,131,623)
H22	6,281 (6,282)	7,352,502 (7,353,080)
H23	6,653 (6,654)	9,328,512 (9,329,398)
H24	6,856 (6,857)	9,034,535 (9,035,118)
H25	5,587 (5,587)	7,666,234 (7,666,644)
H26	6,433 (6,434)	8,997,250 (8,998,662)
H27	5,800 (5,801)	8,240,156 (8,241,752)
H28	4,171 (4,172)	6,697,151 (6,698,390)
H29	4,714 (4,714)	8,362,693 (8,363,307)
H30	4,611 (4,611)	8,067,021 (8,067,388)
R1	4,502 (4,502)	8,155,869 (8,156,368)

※( )内は、八雲町熊石地区を含む数値

２. 保護区域等の設定状況

（1）保護水面（北海道内水面漁業調整規則第４７条第２項）

① 禁止期間 ： 周年
② 保護水産動物 ： 全ての水産動物
③ 対象区域 ： 下図のとおり

保護水面等設定水域

（2） 河口付近のさけ・ます採捕禁止河川

（北海道海面漁業調整規則第42条）

河川名	禁止区域 河川口 左海岸 右海岸	沖合方位（度分） 左方 右方	沖合距離（m）	禁止期間
見市川	二海郡八雲町熊石見日町188番地先に知事が建設した標柱の位置 二海郡八雲町熊石鮎川町52番地先に知事が建設した標柱の位置	210.32 210.32	500	4/1～8/31
相沼内川	二海郡八雲町熊石相沼町9番地先に知事が建設した標柱の位置 二海郡八雲町熊石相沼町88番地先に知事が建設した標柱の位置	242.00 242.00	400	4/1～11/30
大鴨津川	松前郡松前町字大津5番の4地先に知事が建設した標柱の位置 松前郡松前町字江良江良漁港旧西防波堤基部南側点の位置	246.00 246.00	150	6/1～8/31
小鴨津川	河口左岸より300メートルの位置 河口右岸より300メートルの位置	246.00 246.00	150	
茂草川	松前郡松前町字茂草177番地先に知事が建設した標柱の位置 松前郡松前町字茂草511番地先に知事が建設した標柱の位置	220.00 220.00	200	
及部川	松前郡松前町字上川8番の2地先に知事が建設した標柱の位置 松前郡松前町字朝日（朝日地区）漁港東護岸南端の位置	180.00	左 100 右 0	
福島川	松前郡福島町字月崎39番の2地先に知事が建設した標柱の位置 松前郡福島町字日向27番の8地先に知事が建設した標柱の位置	135.00 135.00	500	9/1～12/10
知内川	上磯郡知内町字重内7番の8地先に知事が建設した標柱の位置 上磯郡知内町字元町28番の4地先に知事が建設した標柱の位置	90.00 90.00	1,000	
亀川	上磯郡木古内町字亀川52番の1地先に知事が建設した標柱の位置 上磯郡木古内町字泉澤37番の2地先に知事が建設した標柱の位置	168.00 168.00	700	
茂辺地川	北斗市矢不来77番の1地先に知事が建設した標柱の位置 北斗市茂辺地1丁目713番の1地先に知事が建設した標柱の位置	127.25 117.25	1,000	
戸切地川	北斗市東浜2丁目161番の7地先に知事が建設した標柱の位置 北斗市飯生2丁目504番地先に知事が建設した標柱の位置	159.00 159.00	500	
汐泊川	函館市古川町60番地先に知事が建設した標柱の位置 函館市新湊町志海苔（銭亀地区）漁港東護岸北端の位置	193.40 193.40	500	5/1～6/30 9/1～12/10
原木川	函館市原木町219番1地先に知事が建設した標柱の位置 函館市新二見町113番2地先に知事が示した標識の位置	170.00 145.00	400	5/1～6/30
尻岸内川	函館市女那川町122番地2地先に知事が建設した標柱の位置 函館市中浜町77番11地先に知事が建設した標柱の位置	152.00 152.00	500	5/1～6/30 9/1～12/10
大舟川	函館市大船町18番2地先に知事が建設した標柱の位置 函館市豊崎町188番1地先に知事が建設した標柱の位置	60.00 60.00	300	9/1～12/10
鹿部川	茅部郡鹿部町字宮浜77番地先に知事が建設した標柱の位置 茅部郡鹿部町字鹿部鹿部漁港西防波堤突端北側点の位置	60.00	左 300 右 0	
鳥崎川	茅部郡森町字鳥崎町23番の2地先に知事が建設した標柱の位置 茅部郡森町字本町6番の2地先に知事が建設した標柱の位置	12.00 12.00	500	
遊楽部川	二海郡八雲町花浦35番地先に知事が建設した標柱の位置 二海郡八雲町内浦町60番地先に知事が建設した標柱の位置	82.00 70.00	1,000	5/1～6/30 9/1～12/10

（3） 遊漁規則による制限

漁協名	漁場名	魚種	遊漁期間	遊漁料等 期間	遊漁料等 遊漁料
大沼	大沼、小沼、蓴菜沼、宿野辺川 軍川、苅澗川	こい	3/1～12/20	1日	500円
		ふな		1年	5,000円
		わかさぎ	1/1～12/31	1日	600円
八雲町	遊楽部川、ペンケルペシュベ川、鉛川 音名川、砂蘭部川	あゆ	7/15～9/15 （夜間禁止）	1日	1,500円
				1期間	5,000円

河川図	区域
小鴨津川 	次に掲げる基点アと基点イとを結ぶ線から上流の小鴨津川本支流の区域 基点ア　松前郡松前町字高野7番地地先小鴨津川右岸に知事が建設した標柱の位置 基点イ　松前郡松前町字清部303番地地先小鴨津川左岸に知事が建設した標柱の位置
大鴨津川 	次に掲げる基点アと基点イとを結ぶ線から上流の大鴨津川本支流の区域 基点ア　松前郡松前町字大津86番地地先大鴨津川右岸に知事が建設した標柱の位置 基点イ　松前郡松前町字大津6番地地先大鴨津川左岸に知事が建設した標柱の位置
茂草川 	次に掲げる基点アと基点イとを結ぶ線から上流の茂草川本支流の区域 基点ア　松前郡松前町字茂草514番地地先茂草川右岸に知事が建設した標柱の位置 基点イ　松前郡松前町字茂草171番地地先茂草川左岸の海岸護岸上に知事が建設した標柱の位置

河川図	区域	河川図	区域
汐泊川 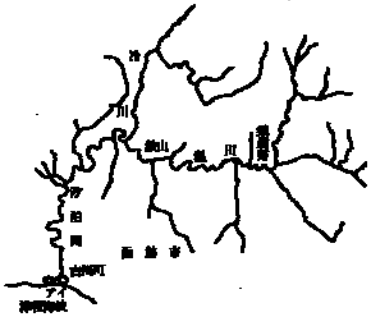	次に掲げる基点アと基点イとを結ぶ線から上流の汐泊川本支流の区域 基点ア　函館市新湊町汐泊川右岸導流堤に知事が建設した標柱の位置 基点イ　函館市古川町汐泊川左岸導流堤に知事が建設した標柱の位置	及部川 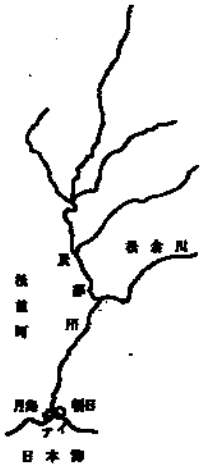	次に掲げる基点アと基点イとを結ぶ線から上流の及部川本支流の区域 基点ア　松前郡松前町字朝日237番地の1地先及部川右岸河川護岸上に知事が建設した標柱の位置 基点イ　松前郡松前町字朝日111番及部川左岸海岸護岸上に知事が建設した標柱の位置
見市川 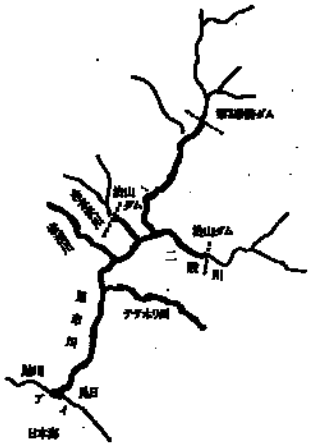	次に掲げる基点アと基点イとを結ぶ線から上流の見市川第2砂防ダムに至る間の見市川本流の区域、見市川とテテホリ川との合流点から上流のテテホリ川の区域、見市川と岩淵川との合流点から上流の岩淵川の区域、見市川と冷水沢川との合流点から上流の二海郡八雲町熊石大谷町5番地の1地先に設置された冷水沢川治山ダムえん堤に至る間の冷水沢川の区域及び見市川と二股川との合流点から上流の1,100メートルの地点に設置された二股川治山ダムえん堤に至る間の二股川の区域 基点ア　二海郡八雲町熊石鮎川町13番見市川右岸に知事が建設した標柱の位置 基点イ　二海郡八雲町熊石見日町286番地先見市川左岸に知事が建設した標柱の位置	原木川 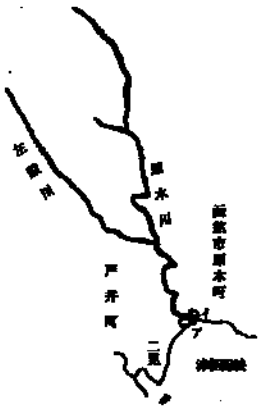	次に掲げる基点アと基点イとを結ぶ線から上流の原木川本支流の区域 基点ア　函館市原木町93番地先原木川右岸に知事が建設した標柱の位置 基点イ　函館市原木町94番2地先原木川左岸に知事が建設した標柱の位置

（4）渡島海区漁業調整委員会指示による制限

〇まつかわ資源の保護

・指示内容

全長35センチメートル未満のまつかわを採捕した場合は、速やかに海中に還元しなければならない。

・指示期間

８／８～８／７

・指示海域（別図のとおり）

渡島総合振興局管内沖合海域

ただし、次の基点第1号、点1、点2、点4、及び基点第5号を結んだ線以西の海域を除く。

基点第1号　函館市古部町と函館市銚子町の境界線と最大高潮時海岸線の交点

基点第2号　函館市恵山岬町と函館市御崎町の境界地先トド岩に設置の北海道水産林務部図根点№.1

基点第3号　函館市日浦町と函館市原木町の境界線と最大高潮時海岸線との交点

基点第4号　函館市恵山岬町恵山岬灯台中心点

基点第5号　青森県下北郡尻屋埼灯台中心点

点1　基点第1号から 36度03分 15,000ﾒｰﾄﾙの点

点2　基点第2号から 102度30分 10,500ﾒｰﾄﾙの点

点3　基点第3号から 146度37分 10,000ﾒｰﾄﾙの点

点4　基点第4号から基点第5号に結んだ線と点2から点3に結んだ線との交点

〇渡島海区における定置漁業権の保護区域

・指示内容

定置漁業権の保護区域内においては、水産動物の採捕を行ってはならない。

・指示期間

９／１～１２／２５

・指示海域

定置漁業権に基づき敷設されている定置漁具から300メートル以内の区域

〇船舶を使用して行う釣漁法による「さけ」の採捕禁止

〇指示期間

①10／1～11／30　②10／1～11／20　③9／1～11／30

〇指示海域（別図のとおり）

①

（1）函館市御崎町と同市恵山岬町の境界線と最大高潮時海岸線との交点から102度30分の線、北緯41度43.1分、東経141度1．6分（函館市戸井港旧東防波堤灯台中心点）から正南の線、最大高潮時海岸線及び同線から沖合1，200メートルの線とによって囲まれた区域。

（2）基点第1号、点1，点2，点3及び基点第3号の各点を順次に結んだ線と最大高潮時海岸線とによって囲まれた区域。

基点第1号　函館市立待岬

基点第2号　北海道水産林務部図根点No.11（北海道水産林務部三角点水D34～）

基点第3号　久根別川河口左岸線と最大高潮時海岸線との交点

点1　基点第1号から正南の線と最大高潮時海岸線から沖合1，200メートルの線との交点

点2　基点第2号から169度40分の線と最大高潮時海岸線から沖合1，200メートルの線との交点

点3　基点第2号から256度の線と基点第3号から正南の線との交点

（3）北斗市葛登支灯台中心点から150度の線、知内町と福島町との境界線と最大高潮時海岸線との交点から150度45分の線、最大高潮時海岸線及び同線から沖合1，500メートルの線とによって囲まれた区域。

②

福島町字日の出日の出岬先端（北緯41度29分55秒、東経140度29分55秒）、

福島町字日の出日の出岬先端から135度沖合1，500メートルの点及び福島町字白符慕舞岬先端(北緯41度27分55秒、東経140度15分17秒）を順次結んだ線と最大高潮時海岸線とによって囲まれた区域。

③

久根別川河口左岸線と最大高潮時海岸線との交点から正南の線、北斗市葛登支灯台中心点から150度の線、最大高潮時海岸線及び同線から沖合2，000メートルの線とによって囲まれた区域。

○まつかわ資源の保護

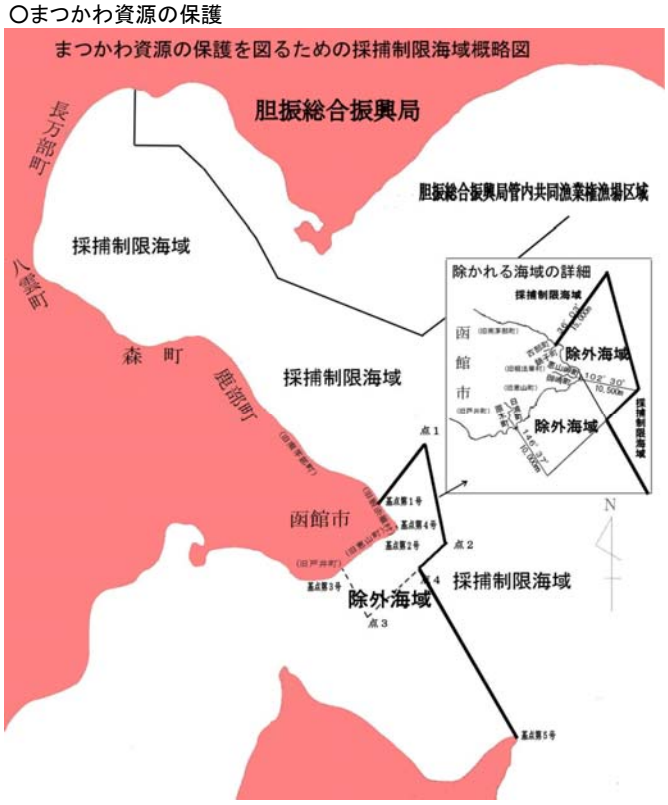

○船舶を使用して行う釣漁法による「さけ」の採捕禁止

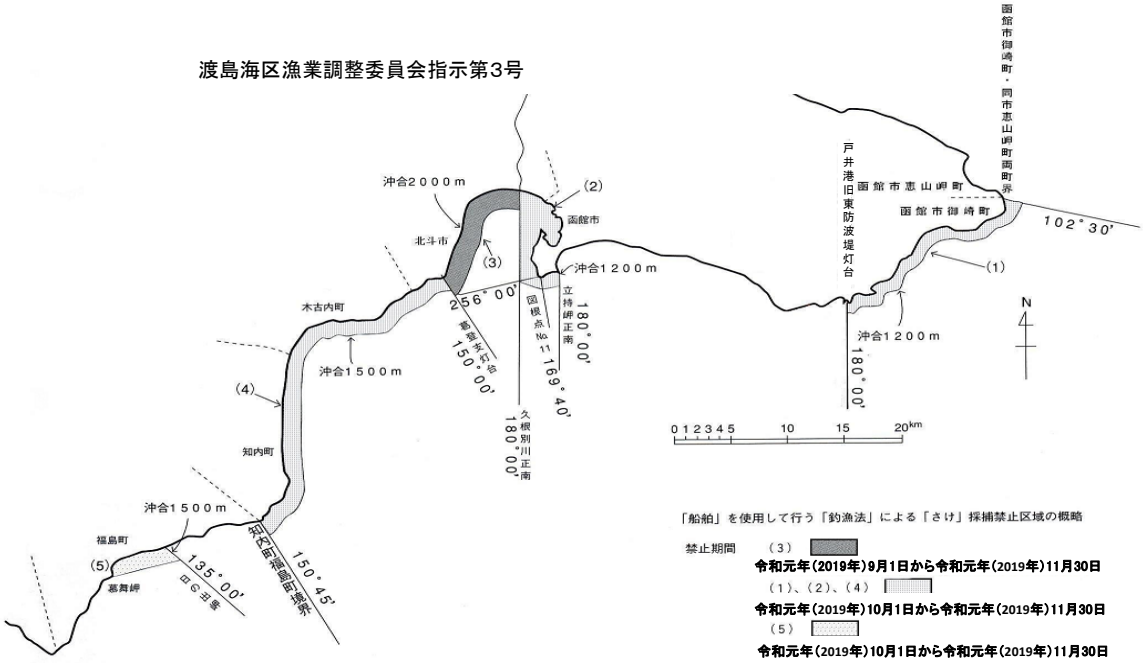

３.第２１期 渡島海区漁業調整委員会 委員名簿

令和２年３月末日現在

役職	選任区別	氏　名	主な公職
会長	公　　選	まつい　としはる 松居　俊治	
	公　　選	たきかわ　ひさいち 瀧川　久市	函館市漁協組合長
	公　　選	たけこし　かつあき 竹越　勝昭	南かやべ漁協理事
	公　　選	みかみ　ひろし 三上　浩	砂原漁協組合長
	公　　選	もり　　ひろし 森　　祐	戸井漁協組合長
	公　　選	にしやま　たけお 西山　武雄	上磯郡漁協組合長
	公　　選	さとうともひさ 佐藤　知寿	南かやべ漁協理事
副会長	公　　選	むらた　　のぼる 村田　　昇	
	公　　選	うえみ　たかお 上見　孝男	えさん漁協組合長
	学識経験	なかむら　まさとし 中村　正俊	南かやべ漁協専務理事
	学識経験	たかの　ゆういち 髙野　勇一	長万部漁協組合長
	学識経験	おがわ　　かつし 小川　勝士	八雲町漁協専務理事
	学識経験	しばた　はじめ 柴田　一	銭亀沢漁協組合長
	公益代表	くどう　まさつぐ 工藤　正継	
副会長	公益代表	あべ　　くにお 阿部　国雄	福島吉岡漁協組合長

４．渡島管内漁業士名簿

令和２年３月現在

区　　分	組　合　名	氏　　名	認定年度	備　考
指導漁業士（２６名）	松前さくら	平沼すみ子	平成１０年	
		増川若夫	平成２５年	
	福島吉岡	坂口　豊	平成３０年	
	上磯郡	高森茂貴	平成１５年	
	函館市	若松淳一	平成１５年	監　事
	銭亀沢	柴田梅彦	平成２１年	
	戸井	成田博満	平成１４年	
	えさん	成田　力	平成２３年	副会長
		菅野秀三	平成２５年	
		佐藤靖治	平成２５年	
		岡山泰治	平成２８年	
	南かやべ	早川敏之	平成１４年	
		浜田　孝	平成１９年	
		加我義幸	平成２６年	
		高谷大喜	平成３０年	
	鹿部	木村　力	平成３０年	
	砂原	松川一也	平成２２年	副会長
		本島明仁	平成２９年	
	森	岩村はるよ	平成２５年	
		木村俊広	平成２９年	
	落部	佐々木潤一	平成２９年	
		村上朝克	平成２９年	
	八雲町	水口忠行	平成１４年	会　長
		小名清一	平成２３年	
	長万部	中村宏之	平成２１年	
		山田秀徳	平成３０年	
青年漁業士（９名）	松前さくら	青山真吾	平成２６年	
	福島吉岡	新山祐介	平成２７年	監　事
	戸井	河内義行	平成２８年	
	南かやべ	今津寿史	平成１３年	副会長
	鹿部	盛田州秀	平成２８年	
	森	内山信吾	平成２９年	
	落部	仙石一哉	平成２９年	
	八雲町	森　勝行	平成２７年	
	長万部	小山拓哉	平成３０年	

5. 組織機構及び事務分掌

○ 渡島総合振興局 産業振興部 水産課

〒041-8558 函館市美原4丁目6-16　　FAX (0138)47-9210　　e-mail:oshima.suisan1@pref.hokkaido.lg.jp

［主な事務分掌］

水産課長
電話 (0138) 47-9062

主　幹
電話 (0138) 47-9028

漁政係・主査
電話 (0138) 47-9481

（1）水産行政の総合企画及び調整に関すること
（2）水産業協同組合に関すること
（3）水産金融に関すること
（4）漁業経営に関すること
（5）水産物の流通加工に関すること
（6）沿岸漁業漁村振興に関すること
（7）漁業災害報告、海難防止に関すること
（8）漁業共済、漁船保険に関すること
（9）水産統計等に関すること
(10) 水産技術普及指導所に関すること
(11) 漁業後継者の育成指導に関すること
(12) 課内庶務及び予算経理に関すること
(13) 課内他係の所管に属さないこと

水産振興係・主査
電話 (0138)47-9482
(0138)47-9485［主査直通］

（1）沿岸漁場の整備開発に関すること
（2）栽培漁業に関すること
（3）水産試験研究機関等に関すること
（4）水産業に係る環境保全に関すること

漁港漁村係・主査
電話 (0138)47-9483

（1）漁港に関すること
（2）漁港海岸に関すること

漁業管理係・主査
電話 (0138)47-9484

（1）漁業権に関すること
（2）漁業の許可及び操業の調整に関すること
（3）遊漁船業の適正化に関すること
（4）資源管理型漁業の推進等に関すること
（5）漁船に関すること
（6）小型船舶の船籍及び総トン数の測度に関すること
（7）漁業の取締りに関すること
（8）岩礁破砕等に関すること
（9）内水面漁業管理に関すること
(10) 水産資源の保護及び内水面漁業の振興に関すること

○ 渡島地区 水産技術普及指導所

〒041－8558　函館市美原4丁目6－16
電話 (0138)47-9486
FAX (0138)47-9214

担当地区	函館市、北斗市、知内町、木古内町
主な業務	沿岸漁場環境の調査、コンブ養殖、フノリ・ホッキガイ・ウニ増殖、担い手育成に関する指導等

○ 渡島地区 水産技術普及指導所　松前支所

〒049－1512　松前郡松前町字福山118番地
電話 (0139)42-2051
FAX (0139)42-2144

担当地区	松前町、福島町
主な業務	沿岸漁場環境の調査、ウニ・アワビ増殖、藻場造成、 担い手育成に関する指導等

○ 渡島北部地区 水産技術普及指導所

〒049－2313　茅部郡森町字森川町228-1
電話 (01374)2-2136
FAX (01374)2-2119

担当地区	鹿部町、森町、八雲町（熊石地区を除く）、長万部町
主な業務	沿岸漁場環境の調査、ホタテ養殖、マツカワ・クロソイ増殖、藻場造成、担い手育成に関する指導等

○ 渡島海区漁業調整委員会

〒041－8558　函館市美原4丁目6-16
事務局　電話 (0138)47-9488

管内における漁業調整に関すること
（1）漁業権など、知事からの諮問に対する答申
（2）漁場計画の樹立など知事に対する建議
（3）委員会自らが決定機関として行う裁定、指示、認定
（4）所掌事項を処理するために必要な場合の調査・測量等