平成２５年版

渡島の水産

Fisheries in Oshima Subprefecture ２０１３

北海道渡島総合振興局

凡例　（平成２６年３月現在）

●	市町村役場所在地	11
▲	漁協所在地	15
①	第１種漁港	47(6)
②	第２種漁港	9(5)
③	第３種漁港	6(2)
④	第４種漁港	3
㊫	地方港湾	3
㊨	重要港湾	1

※（　）は分区数
※2　H16.12月函館市戸井町・恵山町・南茅部町・椴法華村合併
※3　H17.4月砂原町・森町合併
※4　H17.10月八雲町・熊石町合併
※5　H18.2月上磯町・大野町合併

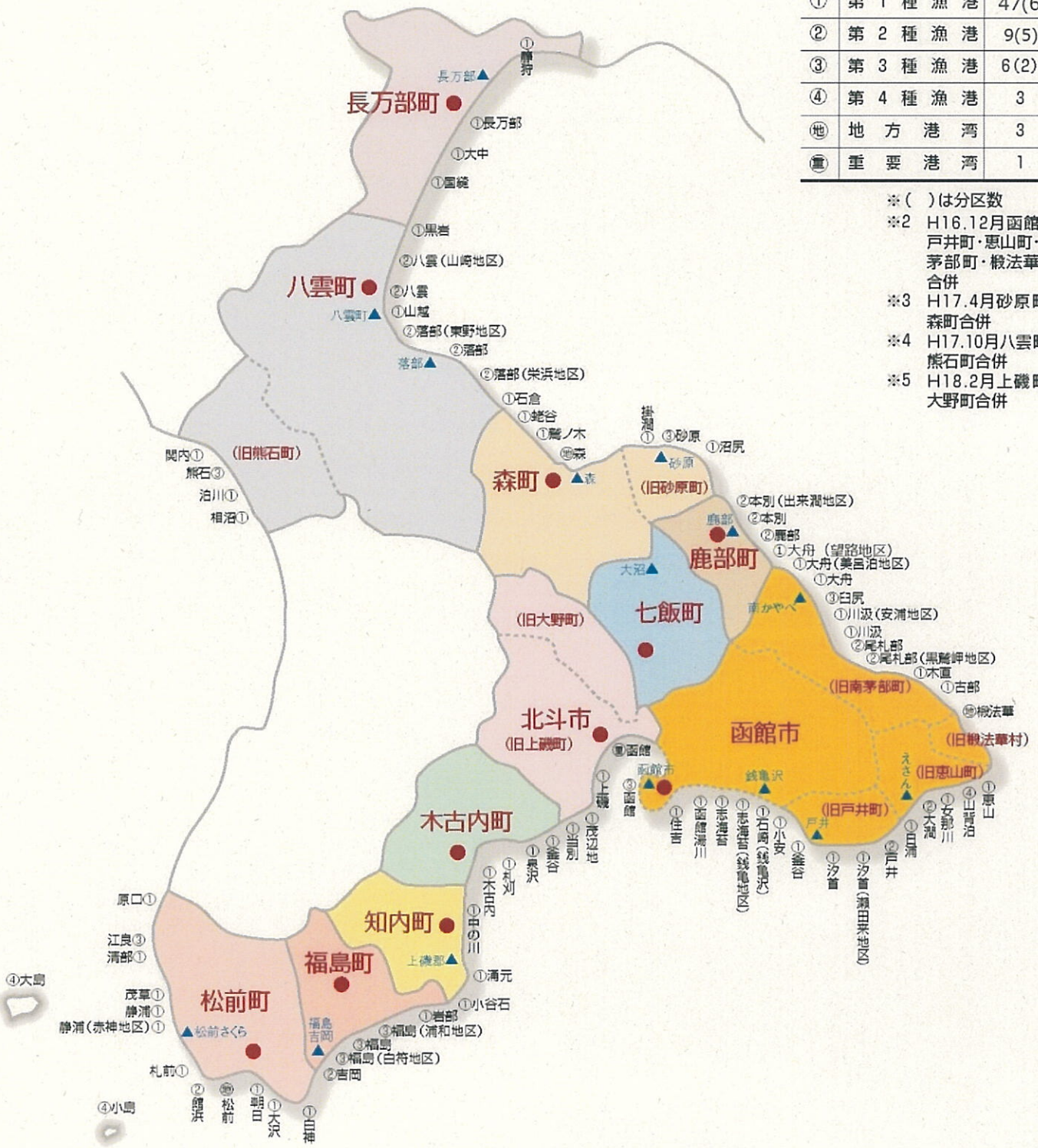

CONTENTS

目 次

渡島総合振興局管内図

１．渡島総合振興局管内の概況
（１）概況 … 1
（２）水産業の概要 … 1
（３）漁業生産の状況 … 2
（４）漁業就業者、漁業経営体の動向 … 3
（５）沿海漁業協同組合の動向 … 3
２．水産業協同組合の現況
（１）沿海漁業協同組合 … 4
（２）内水面漁業協同組合 … 5
（３）水産加工業協同組合 … 5
３．漁協別経営体階層別経営体数 … 6
４．漁獲統計
（１）平成２３年　市町村別魚種別漁業生産高 … 7
（２）管内の漁業生産等の推移 … 14
５．漁船統計
（１）海水漁船 … 15
（２）淡水漁船 … 15
６．漁業権免許及び行使状況
（１）共同漁業権（海面） … 16
（２）区画漁業権（海面） … 20
（３）定置漁業権 … 21
（４）共同漁業権（内水面） … 22
７．農林水産大臣許可・承認漁業の概況 … 23
８．知事許可漁業の概況
（１）漁業種類別操業期間 … 23
（２）漁業種類別許可・承認件数 … 24
９．八雲町熊石地区の漁業権免許、漁業許可等の状況
（１）共同漁業権（海面） … 25
（２）区画漁業権（海面） … 25
（３）定置漁業権 … 25
（４）農林水産大臣許可、知事許可等漁業の概況 … 25
10．漁業種類別海区漁業調整委員会承認件数
（１）日本海まぐろ漁業連合海区（まぐろ漁業） … 26
（２）渡島海区（まぐろはえ縄漁業） … 26
（３）北海道連合海区（かじき流し網漁業） … 26
11．遊漁船業の状況 … 27
12．漁場の整備状況
（１）水産環境整備事業（漁場）【特定】 … 28
（２）地域水産物供給基盤整備事業（漁場）【農山交付金】 … 29
（３）漁場施設整備事業【単独】 … 29
（４）水産基盤整備事業事務費（漁場）【単独】 … 29
13．地域づくり総合交付金（漁業振興設備等整備事業） … 30
14．とど被害防止強化網事業 … 30
15．とど被害防止対策事業 … 30

16. 漁港の整備状況
（１）漁港事業の実施状況 … 31
（２）道単独漁港整備事業 … 34
（３）道単独漁港維持補修事業 … 34
（４）道単独漁港海岸保全特別対策事業 … 34
（５）道単独漁港海岸維持補修事業 … 34
（６）船揚場整備事業 … 34
（７）漁業集落環境整備事業 … 34
17. 制度資金融通事業
（１）漁業近代化資金融資承認状況 … 35
（２）その他の資金の融資承認状況 … 35
（３）沿岸漁業改善資金貸付事業 … 35
18. 漁業共済実績 … 35
19. 漁船保険引受・支払状況 … 35
20. さけ・ます漁業の振興
（１）さけ・ます増殖事業 … 36
（２）さくらます（池産） … 37
（３）さけ・ます孵化場施設一覧表 … 38
（４）さけ・ます増殖河川及び施設位置図 … 39
21. 規則等による保護区域等の設定状況
（１）保護水面 … 40
（２）河口付近のさけ・ます採捕禁止河川 … 41
（３）遊漁規則による制限 … 42
（４）渡島海区漁業調整委員会指示による制限 … 43
22. 各種名簿
（１）渡島海区漁業調整委員会 … 45
（２）渡島管内漁業協同組合長会 … 45
（３）沿海市町村 … 46
（４）渡島漁協青年部連絡協議会 … 46
（５）渡島地区漁協女性部連絡協議会 … 46
（６）渡島総合振興局管内漁業士会 … 47
23. 組織機構及び事務分掌 … 48

（付）渡島新鮮魚介類旬マップ

注１）　北海道水産林務部「北海道水産現勢」による漁業生産は、表示単位未満の端数を四捨五入したため、合計欄の数値と内訳の計は必ずしも一致しない。

なお、数量は「漁獲時の生体重量」とするが、「かき」、「うに」は「むき身重量」、「海そう」は「干し上がり重量」である。

（換算歩留は、「かき」を25%、「うに」を15%、「海そう」を20%）

注２）　平成１７年１０月１日付けで八雲町と熊石町が町合併したことに伴って、注釈があるものを除き、熊石地区の生産等について含まれてい.る。

1. 渡島管内の概況

（1） 概　況

渡島管内は、北海道南西部、渡島半島の東側に位置し、日本海、津軽海峡及び太平洋・噴火湾の3つの海域に面しており、西端の松前町から東端の長万部町までの海岸線は429.6kmに及びます。総面積は3936.5k㎡で全道の4.7%を占め、広さは長崎県に匹敵します。2市、9町からなり、人口は427,807人と全道の7.8%を占めています。

市町村名	人口（人）	世帯数（戸）	総面積（km²）	海岸線(km)	備　考
松前町	8,748	3,959	293.1	73.2	
福島町	5,114	2,194	187.3	33.1	
知内町	5,074	2,009	196.7	19.0	
木古内町	5,341	2,317	221.9	15.7	
北斗市	48,032	18,412	397.3	20.4	H18.2.1合併（上磯町、大野町）
函館市	279,127	126,180	677.9	124.7	H16.12.1合併（函館市、戸井町、恵山町、椴法華村、南茅部町）
鹿部町	4,767	1,675	110.6	14.8	
森町	17,859	7,103	368.3	34.8	H17.4.1合併（森町、砂原町）
八雲町	18,896	7,892	956.0	55.7	H17.10.1合併（八雲町、熊石町）
長万部町	6,386	2,847	310.8	38.2	
七飯町	28,463	10,891	216.6	—	
合　計	427,807	185,479	3,936.5	429.6	

資料：人口、世帯数は「平成22年国勢調査」確報値、面積：国土交通省国土地理院「全国都道府県市区町村別面積調（平成25年10月1日現在）」、
海岸線は国土交通省水管理・国土保全局編「海岸統計（平成23年版）」から引用。

（2） 水産業の概要

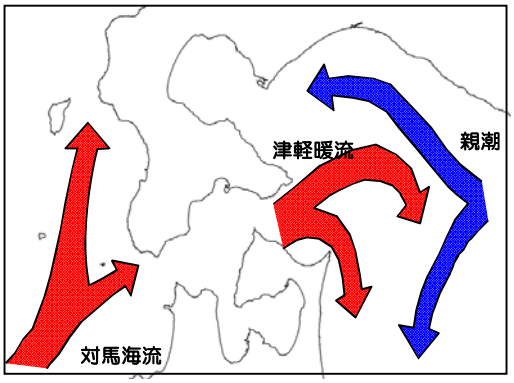

渡島管内は、日本海側は対馬海流（暖流）が北上し、その一部は津軽海峡を経て太平洋側に達します。また、太平洋側は、栄養豊富な親潮（寒流）が北から流入します。特に、暖流と寒流の混じり合う海域は魚の餌となるプランクトンが多く発生する好漁場となっています。

日本海側では、うに・あわび等の採介藻漁業、いか釣り漁業、まぐろ一本釣り漁業など、津軽海峡から太平洋側では、こんぶ漁業・養殖業、まぐろ延縄漁業、各種刺し網漁業や定置網漁業など、噴火湾では、ほたてがい養殖業、かれい刺し網漁業、えびかご漁業など、海域ごとに多種多様な漁業が行われています。

平成25年の漁業生産高では、生産量で全道（1,239千トン）の15%、生産額で全道（2,900億円）の16%を占め、道内有数の漁業生産地域となっています。

近年は、資源水準の低迷などから漁業生産高は減少傾向にあり、漁業就業者の減少や高齢化がすすんでいます。こうした中で、適切な資源管理や育てる漁業の推進、地域水産物の消費拡大や付加価値の向上、担い手の育成などの取組みをすすめています。

【総合振興局（振興局）別漁業生産高（平成25年）】

生産量（千トン）

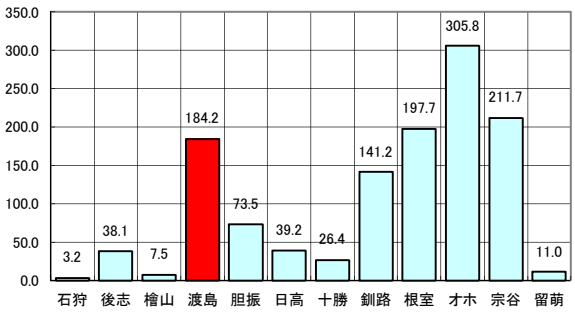

生産額（億円）

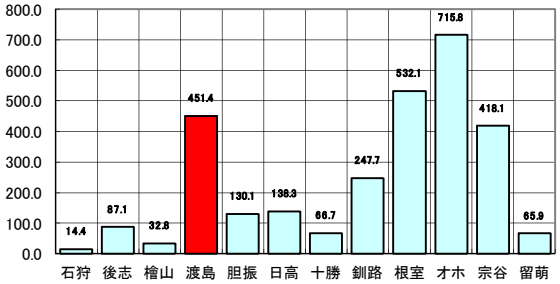

資料：北海道水産林務部「北海道水産現勢」

（3） 漁業生産の状況

平成25年は、生産量は184.1千トンで前年比111%と増加し、生産額は451.4億円で、前年比117%と前年を上回りました（旧熊石町を含む）。

また、ほたてがい、すけとうだら、するめいかの魚種で生産額全体の約59%を占めています。また、代表的な栽培漁業対象魚種であるほたてがい、こんぶで生産額全体の約54%となっています。

【渡島管内の漁業生産高の推移】

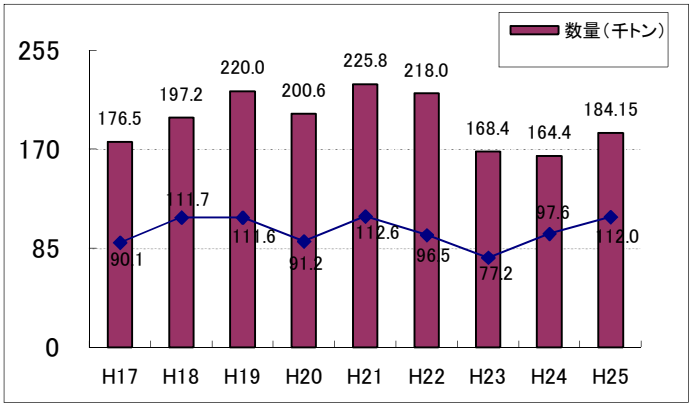

資料：北海道水産林務部「北海道水産現勢」

【魚種別生産量・生産額（平成25年）】

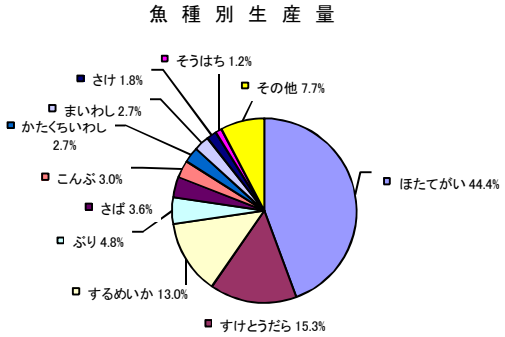

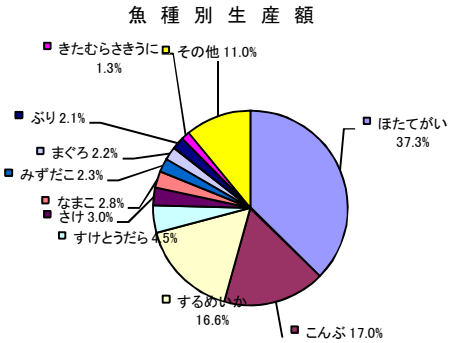

（千トン）

ほたてがい	81,726.2	44.4%
すけとうだら	28,118.9	15.3%
するめいか	23,881.0	13.0%
ぶり	8,752.2	4.8%
さば	6,585.5	3.6%
管内計	184,149.6	100.0%

（百万円）

ほたてがい	16,848,758.8	37.3%
こんぶ	7,666,643.5	17.0%
するめいか	7,496,482.0	16.6%
すけとうだら	2,035,212.0	4.5%
さけ	1,335,946.7	3.0%
管内計	45,141,818.7	100.0%

【主な魚種の漁業生産の推移】

［生産量］

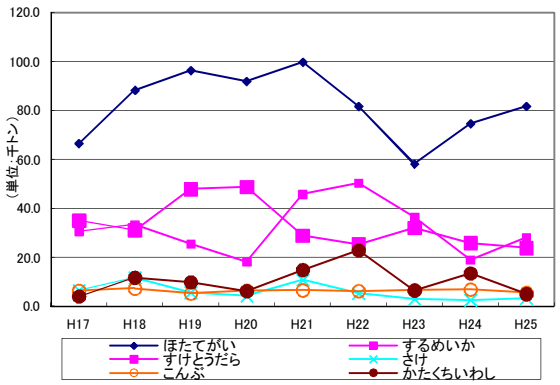

［生産額］

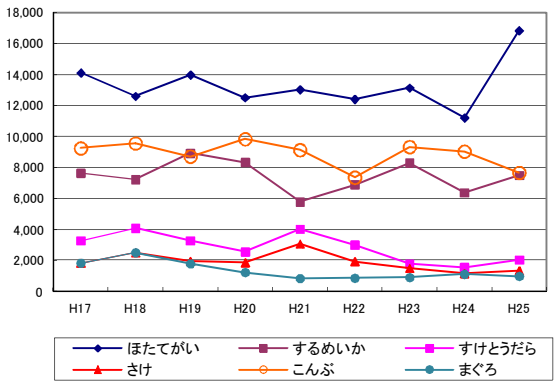

資料：北海道水産林務部「北海道水産現勢」

（4） 漁業就業者、漁業経営体の動向（八雲町熊石地区を除く）

平成25年の沿海漁協の組合員数（正及び准組合員）は4.597人で、前年と比較し119人の減少でした（このうち正組合員数は4,443人と前年に比べ130人減少）。また、60歳以上の正組合員数の割合は52.6%となっています。正組合員の年齢構成においては、70歳以上の割合が一番多く、高齢化が進んでいます。

また、漁業経営体は専業の比率が全国、全道に比べて高いものの、経営体数は減少傾向にあり、販売金額別では500万円未満の経営体が約43%を占めています。

【沿海漁協の正組合員の動向】

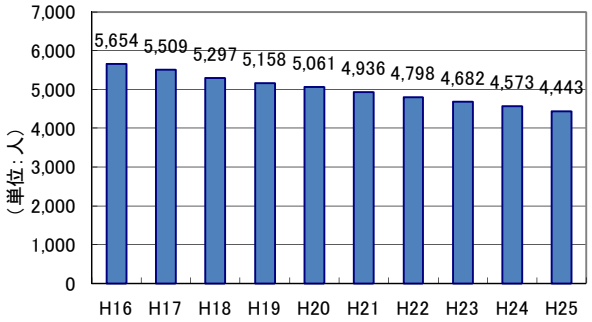

資料：北海道漁連資料

【沿海漁協の正組合員の年齢構成】

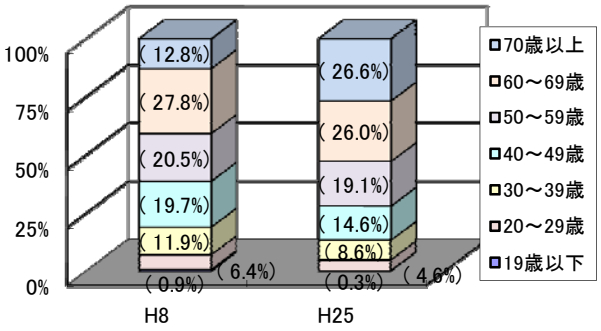

資料：北海道漁連資料

【個人経営体内訳】

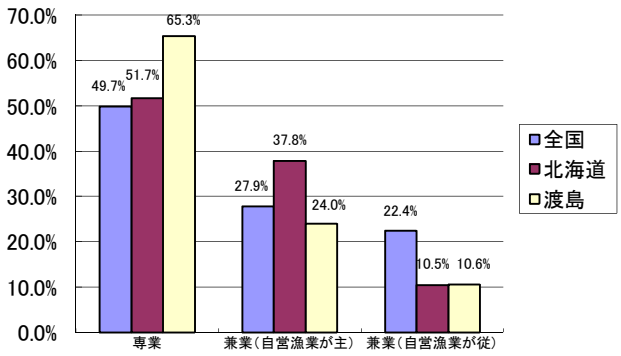

資料：農林水産省「漁業センサス（第13次）」（平成25年）

【販売金額別経営体数】

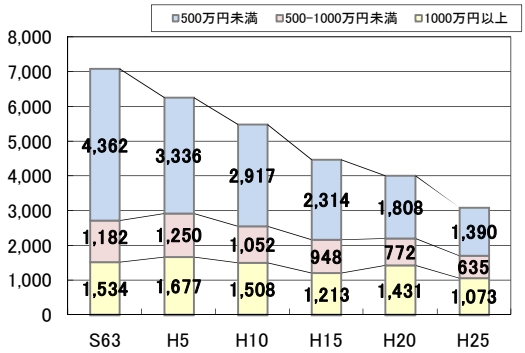

資料：農林水産省「漁業センサス（第7次～第13次）」

（5） 沿海漁業協同組合の動向

管内の漁業協同組合は、水揚げの減少に伴う販売取扱高の減少や組合員の減少、高齢化などから厳しい経営環境にあり、組織基盤の強化をすすめてきました。管内の沿海漁協の数は合併により14漁協となっています（八雲町熊石地区を除く）。

【沿海漁協の組合数の推移（年度末）】

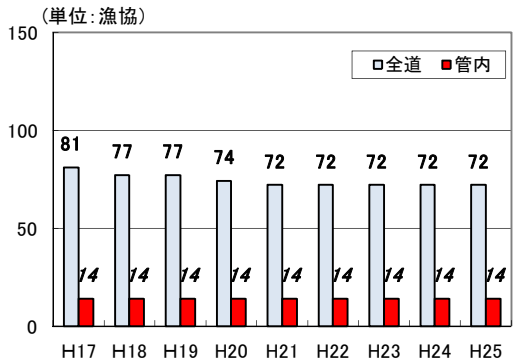

資料：業務報告書による

【沿海漁協1漁協平均の事業規模の推移】

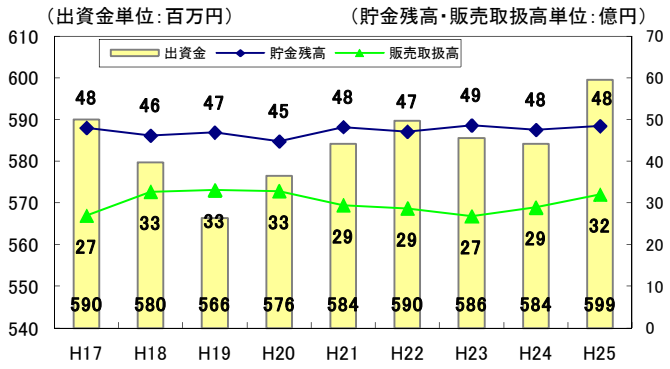

2　水産業協同組合の現況

（1）　沿海漁業協同組合

（平成25年度 業務報告書調）

市町村名	組合名	所在地（電話番号）	地区	設立年月日	事業年度	組合員数（　）内資格日数			役職員数			事業規模（平成25年度、千円）※注				出資金（円）	組合長名	専務（常務）	備考
						正	准	計	理事	監事	職員	貸出金残高	貯金残高	販売取扱高	購買取扱高	（一口金額）	（就任年月日）	理事名	
松前町	松前さくら	〒 049-1643 松前郡松前町字赤神323番地 電話　（０１３９）４４－２２１１	松前町の区域	H6.4.1	４～３月	329 （120日）	68	397	13	3	14	－	－	1,249,732	170,201	337,416,500 （500）	佐藤　正美 （H22年6月）	－	平成6年4月　合併 〔松前中央・松前〕
福島町	福島吉岡	〒 049-1454 松前郡福島町字館崎1番地先 電話　（０１３９）４８－５３１１	福島町一円の区域	H10.6.1	１～１２月	182 （120日）	8	190	9	2	10	284,842	2,600,203	1,944,776	118,643	496,593,000 （1,000）	阿部　国雄 （H23年3月）	専務 松谷　　剛	平成10年6月　合併 〔吉岡・福島町〕
知内町 木古内町 北斗市	上磯郡	〒 049-1104 上磯郡知内町字涌元34番地1先 （０１３９２）５－５２０４	知内町、木古内町及び旧上磯町の区域	H16.4.1	４～３月	213 （90日）	6	219	10	3	17	347,031	3,174,318	1,270,585	166,410	510,834,000 （1,000）	山崎　博康 （H22年7月）	専務 三上　珠樹	平成16年4月　合併 〔知内町・木古内町・上磯はまなす・上磯町〕
函館市	函館市	〒 040-0065 函館市豊川町27番6号 電話　（０１３８）２３－３１９５	旧函館市一円の区域（銭亀町、新湊町、古川町及び石倉町を除く）	H10.6.1	４～３月	201 （90日）	11	212	12	4	13	101,607	3,576,030	1,319,920	188,517	289,113,000 （1,000）	橘　忠克 （H22年6月）	専務 高谷　広行	平成17年4月　合併 〔函館市・根崎〕
	銭亀沢	〒 041-0262 函館市古川町13番地1 電話　（０１３８）５８－２１２１	函館市銭亀町、新湊町、古川町及び石倉町の区域	S24.6.28	４～３月	73 （90日）	－	73	6	2	8	111,524	2,049,270	414,244	44,560	114,378,000 （1,000）	柴田　一 （H24年7月）	専務 外崎　　正	
	戸井	〒 041-0252 函館市釜谷町41番地 電話　（０１３８）８２－２３１１	旧戸井町の区域	H13.4.1	４～３月	311 （90日）	－	311	11	3	20	427,564	3,363,194	2,082,899	291,506	496,101,000 （500）	森　　祐 （H22年6月）	常務 髙橋　一郎	平成16年4月　合併 〔戸井町・東戸井〕
	えさん	〒 041-0403 函館市大澗町51番地4 電話　（０１３８）８４－２２３１	旧恵山町及び旧椴法華村の区域	H15.4.1	４～３月	488 （90日）	35	523	14	4	33	717,657	6,113,531	4,071,390	586,327	576,779,000 （1,000）	髙島　武俊 （H24年6月）	専務 福澤　正美	平成17年4月　合併 〔えさん・椴法華〕
	南かやべ	〒 041-1613 函館市臼尻町154番地2 電話　（０１３８）２５－３００４	旧南茅部町の区域	H15.4.1	４～３月	1,073 （90日）	2	1,075	19	3	72	3,687,449	16,914,134	9,033,031	1,426,307	1,742,826,000 （1,000）	鎌田　光夫 （H24年6月）	専務　中村　正俊 常務　吉崎　欣也	平成15年4月　合併 〔木直・尾札部・川汲・安浦・臼尻・大船〕
鹿部町	鹿部	〒 041-1403 茅部郡鹿部町字宮浜323番地 電話　（０１３７２）７－２３１１	鹿部町の区域	S24.6.25	４～３月	420 （120日）	2	422	7	3	29	1,102,549	4,681,355	3,936,618	473,418	579,041,000 （1,000）	村田　　昇 （H23年6月）	専務 長谷川　栄毅	
森町	砂原	〒 049-2222 茅部郡森町字砂原4丁目31番地の1地先 電話　（０１３７４）８－２５５０	森町字砂原の区域	S35.1.18	４～３月	221 （120日）	8	229	7	3	17	692,267	3,767,826	3,637,040	392,249	595,744,000 （1,000）	三上　　浩 （H26年7月）	専務 髙山　　修	
	森	〒049-2302 茅部郡森町字港町森港埋立地 電話　（０１３７４）２－２２２２	森町の区域（森町字砂原の区域を除く）	S41.3.30	４～３月	333 （120日）	7	340	8	3	21	1,051,641	8,446,895	4,689,967	553,515	402,182,000 （1,000）	松居　俊治 （H22年6月）	専務 清水　　明	
八雲町	落部	〒 049-2562 二海郡八雲町落部529番地 電話　（０１３７）６７－２２１１	八雲町落部、東野、栄浜の区域	S24.10.15	４～３月	232 （120日）	4	236	7	2	19	803,243	4,267,005	3,711,024	552,074	508,427,000 （1,000）	佐々木　治一 （H26年6月）	専務 鎌田　和弘	
	八雲町	〒 049-3104 二海郡八雲町内浦町155番地3 電話　（０１３７）６２－３１０１	八雲町の区域（東野、落部、栄浜及び旧熊石町の区域を除く）	S37.8.1	４～３月	234 （120日）	4	238	8	3	20	451,386	5,587,175	4,016,145	387,815	1,325,590,000 （2,000）	大林　弘志 （H24年6月）	専務 小川　勝士	
長万部町	長万部	〒 049-3519 山越郡長万部町字旭浜159番地10 電話　（０１３７７）２－３１２６	長万部町の区域	S29.9.20	４～３月	149 （120日）	－	149	8	3	19	773,566	3,205,557	3,396,695	467,463	417,050,000 （50,000）	髙野　勇一 （H24年6月）	専務 山中　弘春	
計	14組合					4,459	155	4,614	139	41	312	10,552,326	67,746,493	44,774,066	5,819,005	8,392,074,500			

注）福島・吉岡漁協の事業規模、出資金については、平成25年1月～12月の金額である。

（２）　内水面漁業協同組合

（平成25年度 業務報告書調）

市町村名	組合名	所在地（電話番号）	地区	設立年月日	事業年度	組合員数（　）内資格日数			役職員数			事業規模（千円）				出資金（千円）	組合長名	専務（常務）	備考
						正	准	計	理事	監事	職員	貸付金残高	貯金残高	販売取扱高	購買取扱高	（一口金額）	（就任年月日）	理事名	
七飯町	大沼	〒 041-1354 亀田郡七飯町字大沼町1023番地25 （０１３８）６７－２３２９	七飯町字大沼町、字軍川、字東大沼、字西大沼及び森町字赤井川の区域	S24.8.11	４～３月	26 (30日)	－	26	5	2	2	－	－	13,908	11	1,407 (1,000)	宮崎　司 (H24年6月)		

（３）　水産加工業協同組合

（平成25年度 業務報告書調）

組合名	所在地（電話番号）	地区	設立年月日	事業年度	組合員数（　）内資格日数			役職員数			事業規模（平成23年度、千円）※注				出資金（円）	組合長名	専務（常務）	備考
					正	准	計	理事	監事	職員	貸付金残高	貯金残高	販売取扱高	購買取扱高	（一口金額）	（就任年月日）	理事名	
三鱗日本海	〒 040-0053 函館市末広町１５番１１号	渡島、檜山管内及び函館市	S32.2.5	８～７月	－ (-)	－	－	－	－	－	－	－	－	－	－			事業停止
函館市	〒 040-0043 函館市宝来町１６番８号 （０１３８）２３－７１５１	旧函館市、北斗市、上磯郡及び亀田郡の区域	S48.3.9	３～２月	18 (-)	－	18	5	2	8	－	－	349,129	72,906	33,700,000 (100,000)	竹田　英二 (H23年5月)		
森	〒 049-2302 茅部郡森町字港町森港埋立地 （０１３７４）２－２１５９	旧森町の区域	S47.3.18	４～３月	24 (-)	－	24	5	2	3	－	－	649,658	－	29,845,000 (10,000)	木村　俊一 (H24年5月)	専務　佐藤　保浩	
計					42	－	42	10	4	11	0	0	998,787	72,906	63,545,000			

注）函館市水産加工業協同組合の事業規模、出資金の金額は平成25年3月～平成26年2月の金額である。また、販売取扱額は買取販売のみの金額である。

3. 漁協別経営体階層別経営体数

単位：経営体

市町村名	組合名	総数	漁船非使用	無動力、船外機付漁船	1t未満	1～3	3～5	5～10	10～20	20～30	30～100	100～	大型定置網	さけ定置網	小型定置網	海面養殖				
																かき	わかめ	こんぶ	ほたてがい	その他
松前町	松前さくら	244	2	97	2	10	40	41	9	1								11		31
福島町	福島吉岡	185		57		9	38	2	13			2			6			58		
知内町	上磯郡	67		1		2	9	1							1	12	1	10	14	16
木古内町		33		2		7	3								6		2	5	7	1
北斗市		89		12		1	3	1					1	32	15		11	7	4	2
函館市	函館市	171	2	94		17	5	15	5						5			28		
	銭亀沢	68		36		8		4	4									16		
	戸井	270	3	110		37	24	14	6	1								75		
	えさん	390	11	172		28	29	38	16	4			1					90	1	
	南かやべ	699		243	1	21	10	26	14					9	2			368	5	
鹿部町	鹿部	314	1	62	5	53	38	30	12	1								19	93	
森町	砂原	174				20	37	41	15				2		4				55	
	森	205		18		1	4	27		1					5				149	
八雲町	落部	146		24		3	8	14	1										96	
	八雲	140		13		5	9	3	1						6				103	
長万部町	長万部	92		1		2	5	3											81	
計	14漁協	3,287	19	942	8	224	262	260	96	8		2	4	41	50	12	14	687	608	50
八雲町	ひやま（熊石地区）	50	3	21		1	14	8	1	1					1					
合計	15漁協	3,337	22	963	8	225	276	268	97	9		2	4	41	51	12	14	687	608	50

資料：第12次漁業センサス（H20年11月1日現在）

4. 漁獲統計

（1） 平成25年　市町村別魚種別漁業生産高

（数量:kg、金額:円）

市町村名 / 魚種名	松前町		福島町		知内町	
	数　量	金　額	数　量	金　額	数　量	金　額
にしん					2	1,008
まいわし						
かたくちいわし						
さけ	834	247,128	199	56,181	69,357	28,984,167
ます	4,711	2,530,420	46,105	25,168,047	1,013	376,903
たら	158,006	51,669,221	8	1,470	276	178,492
すけとうだら	2,804	159,609				
こまい						
ほっけ	342,531	56,427,547	17,896	2,362,384	5,076	2,092,951
さば	4	1,323			173	8,917
さんま						
ひらめ	13,010	12,459,413	12,782	16,514,411	16,608	15,108,012
まがれい	95	37,613	108	35,015	136	38,073
ひれぐろ						
すながれい			0	16	6	996
そうはち	179	31,168			98	13,358
あかがれい						
くろがしらがれい	50	14,955	4	1,151		
まつかわ	42	37,678	277	210,318	396	420,271
その他のかれい類	540	283,707	844	379,804	20,344	11,768,895
めぬけ						
きちじ						
まぐろ	116,590	262,619,122	41,113	125,949,100		
ぶり	9,003	2,851,626	435	51,346	1,002	90,591
さめ類	6,516	1,598,612			147	16,854
いかなご						
ししゃも						
はたはた						
あいなめ	1,021	541,547	1,872	1,043,690	5,527	3,427,689
そい類	33,125	18,632,440	18,382	12,815,291	14,241	12,312,367
その他の魚類	5,976	1,698,999	1,141	226,876	11,540	1,575,618
小計	695,035.2	411,842,128	141,165.4	184,815,100	145,940.1	76,415,162
するめいか	819,195	185,118,403	219,341	59,749,478	2,253	833,227
あかいか						
やりいか	246,125	177,704,217	29,284	24,011,120	9,502	9,699,077
その他のいか類			2,092	1,047,570	31	11,744
みずだこ	80,911	40,960,883	55,437	26,744,627	21,529	11,559,879
やなぎだこ						
なまこ	9,313	39,059,298	6,382	13,047,364	4,938	13,934,893
たらばがに						
毛がに	20	22,523	81	80,462		
花咲がに						
ずわいがに	3,022	3,292,643				
その他のかに	397,460	89,119,632			4	1,388
えぞばふんうに			59	680,148	112	784,350
きたむらさきうに	8,761	32,072,852	8,943	52,405,067	2,683	12,601,856
ほっかいえび						
ほっこくあかえび			639	843,329		
とやまえび	65	124,221	2	1,176		
その他のえび類	6,428	11,128,958	914	1,604,049		
その他の水産動物	22,772	6,369,417	3,177	1,075,289	16,590	3,013,826
小計	1,594,070.3	584,973,047	326,350.8	181,289,679	57,641.6	52,440,240
ほたて貝					232,728	55,638,321
ほっき貝（うばがい）						
あわび	5,840	31,408,905	2,597	14,578,626	1,065	5,925,673
かき類					55,174	75,399,749
つぶ類			18	5,733	11,514	4,674,664
あさり						
ばかがい						
いがい						
その他の貝類					20	5,251
小計	5,840.2	31,408,905	2,614.8	14,584,359	300,500.9	141,643,658
こんぶ	50,058	71,580,340	342,175	644,575,828	170,593	107,105,911
わかめ	2,315	855,987	2,848	5,029,477	6,388	4,182,654
その他の海藻類	1,899	1,634,695	973	976,141	3	17,850
小計	54,271.9	74,071,022	345,996.0	650,581,446	176,984.3	111,306,415
くじら						
合計	2,349,217.6	1,102,295,102	816,127.0	1,031,270,584	681,066.9	381,805,475

資料:北海道水産林務部「北海道水産現勢」 ※平成25年1月～12月　属地調査

（数量:kg、金額:円）

市町村名 / 魚種名	木古内町		北斗市		函館市	
	数　量	金　額	数　量	金　額	数　量	金　額
にしん	1	794	2,024	1,563,790	3,160.2	1,873,853
まいわし					4,103,829.7	130,621,207
かたくちいわし			896,521	62,184,574	2,854,640.0	77,428,854
さけ	65,928	26,420,856	507,979	213,765,162	1,268,245.9	579,726,896
ます	2,256	996,785	22,533	13,628,988	118,437.2	75,793,121
たら	361	255,590	3,859	2,033,851	1,270,612.4	236,192,739
すけとうだら					7,044,647.8	538,504,486
こまい						
ほっけ	907	232,262	3,764	1,423,007	610,451.7	171,308,826
さば	30	7,483	22,703	404,868	3,352,788.8	154,463,118
さんま			650	194,621	402,656.8	10,846,041
ひらめ	12,138	9,240,128	35,334	29,764,952	42,321.2	45,575,161
まがれい			346	218,241	810.1	509,732
ひれぐろ			258	19,958	6,471.2	958,904
すながれい			3	708	389.8	75,003
そうはち	12	1,708	1,228	177,746	109,562.7	12,340,633
あかがれい			1	42	457.3	200,855
くろがしらがれい					66.1	46,400
まつかわ	180	142,165	607	1,050,592	6,185.1	8,937,698
その他のかれい類	8,293	5,809,522	40,566	21,795,180	168,701.5	150,392,051
めぬけ					623.4	1,635,489
きちじ					5,086.1	18,353,593
まぐろ					188,065.8	540,070,082
ぶり	568	75,869	14,148	1,063,257	8,086,133.7	910,299,057
さめ類			3,601	775,263	158,021.7	17,004,212
いかなご					5,379.5	198,647
ししゃも						
はたはた					4,145.6	227,460
あいなめ	3,297	1,905,727	5,891	4,027,116	25,455.8	18,774,121
そい類	4,308	1,854,000	16,783	8,621,472	146,761.5	86,695,284
その他の魚類	2,622	731,172	22,783	11,464,517	629,594.1	105,260,087
小計	100,901.7	47,674,061	1,601,580.2	374,177,905	30,613,702.7	3,894,313,610
するめいか	72	17,220	9,320	2,582,773	21,872,730.2	7,019,164,278
あかいか					183,925.2	55,035,015
やりいか	24	23,405	3,961	2,380,965	52,378.6	31,852,663
その他のいか類	19	3,948	9,439	3,283,262	45,703.2	6,246,478
みずだこ	25,431	13,590,522	12,945	7,078,148	710,308.8	456,769,654
やなぎだこ			0	0	474,222.8	169,855,009
なまこ	6,098	16,301,171	8,512	24,898,131	89,852.4	298,551,815
たらばがに			0	0		
毛がに			0	0		
花咲がに			0	0		
ずわいがに			0	0		
その他のかに	115	38,106	26,423	11,580,595	2,188.6	647,221
えぞばふんうに	55	287,993	7	36,238	28,254.0	251,889,763
きたむらさきうに	1,352	4,951,842	1,283	5,140,279	74,947.0	471,123,885
ほっかいえび			0	0		
ほっこくあかえび			0	0	5,071.6	2,933,712
とやまえび			0	0	2,651.0	7,093,123
その他のえび類			0	0	1.3	1,145
その他の水産動物	11,786	3,478,818	13,664	6,622,327	49,751.9	13,577,080
小計	44,951.4	38,693,025	85,555.1	63,602,718	23,591,986.6	8,784,740,841
ほたて貝	125,678	28,522,554	19,966	8,127,218	703,660.0	126,248,102
ほっき貝（うばがい）			56,299	15,061,298		
あわび	1,558	8,021,078	547	3,366,413	5,964.5	32,298,083
かき類	1,039	2,055,984				
つぶ類	15,104	5,932,027	5,359	4,547,785	126,785.3	17,346,511
あさり			1,904	1,399,656		
ばかがい						
いがい						
その他の貝類			0	42	1,010.9	1,213,563
小計	143,380.1	44,531,643	84,075.3	32,502,412	837,420.7	177,106,259
こんぶ	30,271	30,772,902	54,579	44,568,242	4,661,359.5	6,415,525,825
わかめ	4,806	3,660,493	30,691	25,585,757	13,941.4	11,224,409
その他の海藻類	1,780	4,418,395	2,677	9,504,495	6,736.3	44,017,034
小計	36,856.3	38,851,790	87,947.6	79,658,494	4,682,037.2	6,470,767,268
くじら					9,870.0	11,655,000
合計	326,089.5	169,750,519	1,859,158.2	549,941,529	59,735,017.1	19,338,582,978

（数量:kg、金額:円）

市町村名 / 魚種名	旧函館市		旧戸井町		旧恵山町	
	数　量	金　額	数　量	金　額	数　量	金　額
にしん	0	30				
まいわし			0	28		
かたくちいわし	4	837				
さけ	339	151,927	108	47,335	143	64,203
ます	18	10,952	5	3,840	27	20,116
たら	4	1,278	31	11,787	965	203,135
すけとうだら			772	83,821	181,336	12,266,619
こまい						
ほっけ	64,738	20,477,616	46,210	16,892,662	282,033	73,341,923
さば	1,553	514,488	1,411	67,299	709	33,486
さんま	0	5				
ひらめ	10,734	14,422,168	7,022	7,846,170	8,015	8,509,083
まがれい	480	380,011	6	1,045	40	20,321
ひれぐろ	0	16			3	1,305
すながれい	2	494	50	8,760	26	5,601
そうはち	2,080	439,985	12	4,832	1,477	172,157
あかがれい	1	370			3	1,432
くろがしらがれい	2	1,711	1	101		
まつかわ	832	1,245,394	173	263,769	176	295,925
その他のかれい類	10,799	6,496,834	90,868	86,462,843	13,694	5,330,520
めぬけ	26	53,748	35	125,539	559	1,450,364
きちじ					5,054	18,291,124
まぐろ	163	314,451	53,685	242,857,534	13,580	53,282,645
ぶり	36,051	10,644,717	123,681	45,839,820	83,117	14,651,782
さめ類	2,674	535,613	21,987	4,859,809	67,172	9,862,043
いかなご	0	29				
ししゃも						
はたはた						
あいなめ	4,667	3,708,582	10,495	10,060,601	3,449	2,472,994
そい類	35,012	31,249,053	35,380	24,448,060	30,275	20,183,024
その他の魚類	14,192	3,875,778	136,146	27,772,517	98,910	21,504,591
小計	547,795.8	259,413,525	671,871.5	530,585,267	1,924,813.4	529,130,013
するめいか	12,290,931	4,536,565,692	291,900	78,073,807	1,507,172	395,865,625
あかいか	180,419	54,562,216				
やりいか	6,823	7,767,235	108	114,026		
その他のいか類	942	428,017	196	64,890	10	4,725
みずだこ	88,356	46,975,917	171,572	80,911,314	112,208	77,610,033
やなぎだこ			11	4,414	82,080	27,978,727
なまこ	1,216	2,563,246	6,895	17,038,292	12,468	39,588,347
たらばがに						
毛がに						
花咲がに						
ずわいがに						
その他のかに	887	375,798				
えぞばふんうに	19	346,633	1,559	8,664,713	3,971	13,160,984
きたむらさきうに	10,029	89,395,466	17,687	117,559,547	23,099	114,100,463
ほっかいえび						
ほっこくあかえび						
とやまえび						
その他のえび類	1	1,050				
その他の水産動物	1,869	536,671	47,636	12,977,940	1	219
小計	12,581,491.1	4,739,517,941	537,563.5	315,408,943	1,741,008.6	668,309,123
ほたて貝						
ほっき貝（うばがい）						
あわび	5,965	32,298,083				
かき類						
つぶ類	2,233	961,487	2,317	1,035,967	569	234,099
あさり						
ばかがい						
いがい						
その他の貝類	1,011	1,213,563				
小計	9,208.8	34,473,133	2,316.6	1,035,967	569.4	234,099
こんぶ	325,661	552,340,344	476,086	735,751,901	452,240	799,977,451
わかめ	4,277	2,838,528	3,361	2,621,247	0	0
その他の海藻類	115	931,042	3,488	23,267,868	2,605	17,572,851
小計	330,052.4	556,109,914	482,935.1	761,641,016	454,844.8	817,550,302
くじら						
合計	13,468,548.0	5,589,514,513	1,694,686.7	1,608,671,193	4,121,236.2	2,015,223,537

（数量:kg、金額:円）

市町村名 / 魚種名	旧椴法華村		旧南茅部町		鹿部町	
	数　量	金　額	数　量	金　額	数　量	金　額
にしん	20	13,944	3,106	1,830,208	615	375,164
まいわし			4,103,610	130,592,859	317,691	8,476,094
かたくちいわし	51,193	2,599,281	2,799,824	73,992,220	18,936	581,752
さけ	45,314	19,816,215	632,749	296,446,215	107,135	43,672,789
ます	10,654	6,588,402	58,795	34,297,145	7,909	2,381,062
たら	49,321	5,445,663	221,607	14,548,161	109,500	7,140,952
すけとうだら	1,760,393	131,057,403	5,102,147	395,096,643	6,957,398	574,320,937
こまい						
ほっけ	67,227	23,924,724	150,244	36,671,901	42,281	14,961,644
さば	48,515	3,031,449	3,300,601	150,816,396	382,870	16,920,723
さんま			402,657	10,846,036	22,683	489,747
ひらめ	759	540,968	15,791	14,256,772	2,967	3,459,215
まがれい	51	26,722	233	81,633	99	32,369
ひれぐろ	489	55,468	5,978	902,115	21,804	4,169,342
すながれい	135	35,196	178	24,952	279	42,479
そうはち	2,952	250,407	103,042	11,473,252	168,982	16,886,265
あかがれい	3	756	450	198,297	3,929	1,537,259
くろがしらがれい			63	44,588	9	3,694
まつかわ	237	302,938	4,768	6,829,672	949	1,917,727
その他のかれい類	2,690	2,307,851	50,650	49,794,003	33,484	18,520,441
めぬけ			4	5,838	2	4,851
きちじ	26	41,471	6	20,998	116	268,102
まぐろ	4,135	7,553,011	116,504	236,062,441	9,179	17,097,027
ぶり	553,691	73,936,336	7,289,594	765,226,402	280,390	20,190,118
さめ類	6,867	157,434	59,321	1,589,313	22,343	701,690
いかなご			5,199	169,354	3	18
ししゃも						
はたはた			4,146	227,460	23,953	3,647,422
あいなめ	1,454	792,051	5,391	1,739,893	6,592	3,751,854
そい類	7,124	1,430,587	38,970	9,384,560	7,992	2,167,606
その他の魚類	21,118	3,687,290	359,229	48,419,911	94,946	12,119,888
小計	2,634,368.2	283,595,567	24,834,853.8	2,291,589,238	8,645,036.4	775,838,231
するめいか	1,736,274	469,892,907	6,046,453	1,538,766,247	497,100	97,424,284
あかいか			3,506	472,799	61	9,640
やりいか	549	380,767	44,899	23,590,635	7,301	2,207,755
その他のいか類	57	12,732	44,499	5,736,114	358	117,911
みずだこ	41,245	29,785,754	296,928	221,486,636	317,203	233,695,200
やなぎだこ	114,841	45,126,961	277,291	96,744,907	97,274	34,513,445
なまこ	4,050	14,640,257	65,224	224,721,673	95,699	338,474,929
たらばがに						
毛がに						
花咲がに						
ずわいがに						
その他のかに	19	3,990	1,283	267,433		
えぞばふんうに	2,154	9,740,492	20,552	219,976,941	1,933	9,644,555
きたむらさきうに	7,917	42,497,119	16,215	107,571,290	1,118	4,998,502
ほっかいえび						
ほっこくあかえび	836	463,371	4,236	2,470,341	1,213	859,558
とやまえび	463	1,225,776	2,188	5,867,347	1,680	4,556,588
その他のえび類			0	95		
その他の水産動物			246	62,250		
小計	1,908,403.6	613,770,126	6,823,519.8	2,447,734,708	1,020,938.3	726,502,367
ほたて貝	277,120	45,054,425	426,540	81,193,677	9,917,680	2,098,549,992
ほっき貝（うばがい）					2,992	1,470,203
あわび						
かき類						
つぶ類	29,245	5,438,523	92,421	9,676,435	406,977	67,998,360
あさり						
ばかがい					480	241,376
いがい						
その他の貝類						
小計	306,365.0	50,492,948	518,960.9	90,870,112	10,328,128.3	2,168,259,931
こんぶ	75,497	145,399,085	3,331,876	4,182,057,044	236,322	300,520,940
わかめ			6,303	5,764,634		
その他の海藻類	155	301,088	374	1,944,185		
小計	75,651.7	145,700,173	3,338,553.2	4,189,765,863	236,321.9	300,520,940
くじら			9,870	11,655		
合計	4,924,788.5	1,093,558,814	35,525,757.7	9,031,614,921	20,230,424.9	3,971,121,469

（数量:kg、金額:円）

市町村名 / 魚種名	森町		旧砂原町		旧森町	
	数　量	金　額	数　量	金　額	数　量	金　額
にしん	3,497.7	1,057,296	1,867	610,464	1,631	446,832
まいわし	502,869.9	37,186,311	235,724	14,364,621	267,146	22,821,690
かたくちいわし	1,258,795.8	36,230,709	753,849	22,033,780	504,947	14,196,929
さけ	197,997.0	74,232,409	47,878	20,022,237	150,119	54,210,172
ます	1,777.9	804,677	667	334,742	1,111	469,935
たら	37,633.9	2,143,342	34,492	1,734,939	3,142	408,403
すけとうだら	11,657,488.2	751,121,916	10,470,803	675,985,069	1,186,686	75,136,847
こまい						
ほっけ	24,767.1	9,222,295	16,780	6,528,221	7,987	2,694,074
さば	2,803,674.0	85,494,055	1,309,521	36,348,451	1,494,154	49,145,604
さんま	15,630.3	363,048	8,341	193,448	7,290	169,600
ひらめ	10,858.4	10,755,746	6,902	7,251,019	3,956	3,504,727
まがれい	6,248.0	1,737,057	3,057	846,307	3,191	890,750
ひれぐろ	116,237.3	9,183,625	66,550	6,303,326	49,687	2,880,299
すながれい	4,271.0	335,621	2,431	189,406	1,840	146,215
そうはち	1,244,385.2	130,019,610	909,175	95,610,540	335,210	34,409,070
あかがれい	792,527.7	233,265,102	482,581	155,538,242	309,947	77,726,860
くろがしらがれい	277.3	87,987	122	30,859	155	57,128
まつかわ	4,353.9	7,004,795	2,473	3,826,075	1,881	3,178,720
その他のかれい類	74,616.7	30,312,966	51,664	21,624,222	22,953	8,688,744
めぬけ						
きちじ	11.4	28,088	11	28,088		
まぐろ	19,861.0	36,065,657	7,907	13,997,729	11,954	22,067,928
ぶり	294,331.2	13,310,883	238,678	11,254,913	55,653	2,055,970
さめ類	40,494.7	757,055	34,822	695,601	5,673	61,454
いかなご	25,185.7	1,070,907	20,610	1,007,434	4,576	63,473
ししゃも						
はたはた	28,435.3	18,207,497	26,775	17,935,370	1,661	272,127
あいなめ	25,729.0	12,103,910	14,431	7,911,002	11,298	4,192,908
そい類	81,356.6	18,061,711	46,343	11,133,342	35,014	6,928,369
その他の魚類	583,453.4	32,359,906	141,502	11,723,079	441,951	20,636,827
小計	19,856,765.6	1,552,524,181	14,935,954.8	1,145,062,526	4,920,810.8	407,461,655
するめいか	122,944.1	14,887,773	59,724	7,652,660	63,220	7,235,113
あかいか						
やりいか	24,041.1	4,929,546	3,173	711,477	20,868	4,218,069
その他のいか類	25.4	10,187	25	10,187		
みずだこ	209,755.2	161,278,059	108,408	80,871,682	101,347	80,406,377
やなぎだこ	25,508.1	17,680,729	8,517	2,812,319	16,991	14,868,410
なまこ	55,748.9	207,092,374	19,059	66,616,592	36,690	140,475,782
たらばがに	64.2	43,247	64	43,247		
毛がに	23,490.0	71,043,499	8,490	26,718,925	15,000	44,324,574
花咲がに						
ずわいがに						
その他のかに	48,829.3	18,214,053	17,919	6,732,778	30,910	11,481,275
えぞばふんうに	1,137.1	5,407,897	1,075	5,320,764	62	87,133
きたむらさきうに	549.8	3,900,826	541	3,895,073	9	5,753
ほっかいえび						
ほっこくあかえび	49.9	17,819	50	17,819		
とやまえび	49,118.8	109,662,804	23,256	50,616,261	25,862	59,046,543
その他のえび類						
その他の水産動物	545,954.4	84,047,181	134,258	22,473,329	411,696	61,573,852
小計	1,107,216.3	698,215,994	384,560.1	274,493,113	722,656.2	423,722,881
ほたて貝	29,040,051.7	5,738,423,631	9,762,871	2,001,264,948	19,277,180	3,737,158,683
ほっき貝（うばがい）	5,384.1	2,243,263	2,827	1,287,215	2,557	956,048
あわび						
かき類						
つぶ類	139,769.5	36,084,380	121,495	32,303,769	18,274	3,780,611
あさり						
ばかがい						
いがい						
その他の貝類						
小計	29,185,205.3	5,776,751,274	9,887,193.3	2,034,855,932	19,298,012.0	3,741,895,342
こんぶ	31,579.0	38,626,521	29,963	36,127,021	1,616	2,499,500
わかめ						
その他の海藻類	1.1	66,167			1	66,167
小計	31,580.1	38,692,688	29,963.0	36,127,021	1,617.1	2,565,667
くじら						
合計	50,180,767.3	8,066,184,137	25,237,671.2	3,490,538,592	24,943,096.1	4,575,645,545

（数量:kg、金額:円）

市町村名 / 魚種名	八雲町		旧八雲町		旧熊石町	
	数　量	金　額	数　量	金　額	数　量	金　額
にしん	957.7	221,038	948	210,743	10	10,295
まいわし	2,341.4	268,738	2,341	268,738		
かたくちいわし	887.6	18,640	888	18,640		
さけ	585,975.7	202,844,304	560,490	192,737,259	25,486	10,107,045
ます	23,441.8	17,265,619	7,023	3,602,573	16,419	13,663,046
たら	8,331.1	1,397,002	576	67,093	7,755	1,329,909
すけとうだら	2,203,637.6	160,215,679	1,950,114	119,610,305	253,524	40,605,374
こまい						
ほっけ	66,749.2	9,239,354	1,160	527,229	65,589	8,712,125
さば	7,155.3	319,523	7,155	319,460	0	63
さんま						
ひらめ	19,475.3	19,548,208	7,414	6,395,340	12,061	13,152,868
まがれい	23,511.1	7,881,094	20,183	6,871,127	3,328	1,009,967
ひれぐろ	42,524.2	4,090,765	42,102	4,061,620	422	29,145
すながれい	22,719.7	2,166,977	22,661	2,152,836	58	14,141
そうはち	559,312.7	63,842,167	554,520	63,336,184	4,792	505,983
あかがれい	357,829.7	101,649,270	357,757	101,632,874	73	16,396
くろがしらがれい	268.7	95,502	83	33,442	185	62,060
まつかわ	3,933.9	4,513,431	3,816	4,382,406	118	131,025
その他のかれい類	33,356.0	10,036,818	27,511	8,209,541	5,845	1,827,277
めぬけ						
きちじ						
まぐろ	407.3	823,118	407	823,118		
ぶり	58,350.1	2,931,552	56,648	2,745,471	1,702	186,081
さめ類	12,895.6	320,953	6,314	79,264	6,581	241,689
いかなご	684.0	6,709	684	6,709		
ししゃも	4.6	3,581	5	3,581		
はたはた	1,597.3	462,846	1,597	462,846		
あいなめ	6,928.4	4,439,577	6,712	4,338,132	217	101,445
そい類	21,205.3	10,416,923	8,501	2,207,851	12,704	8,209,072
その他の魚類	113,567.2	14,237,059	105,941	13,116,162	7,626	1,120,897
小計	4,178,048.5	639,256,447	3,753,552.6	538,220,544	424,495.9	101,035,903
するめいか	338,060.9	116,702,280	71	26,755	337,990	116,675,525
あかいか						
やりいか	5,292.4	5,034,949	204	96,717	5,089	4,938,232
その他のいか類						
みずだこ	89,877.2	62,644,262	30,016	22,045,232	59,862	40,599,030
やなぎだこ	3,483.3	2,378,308	3,123	2,302,601	361	75,707
なまこ	79,226.7	261,778,631	69,044	210,050,494	10,183	51,728,137
たらばがに	276.2	180,846	276	180,846		
毛がに	14,831.1	34,269,052	14,831	34,269,052		
花咲がに						
ずわいがに						
その他のかに	40,099.3	13,364,000	40,099	13,364,000		
えぞばふんうに	527.5	1,128,166	528	1,128,166		
きたむらさきうに	596.8	2,288,309	184	349,134	412	1,939,175
ほっかいえび						
ほっこくあかえび						
とやまえび	37,257.1	94,864,537	32,614	74,780,755	4,643	20,083,782
その他のえび類	1,979.4	6,142,093			1,979	6,142,093
その他の水産動物	15,063.0	2,244,501	14,583	2,143,701	480	100,800
小計	626,570.9	603,019,934	205,572.8	360,737,453	420,998.1	242,282,481
ほたて貝	27,977,315.5	6,034,106,125	27,977,316	6,034,106,125		
ほっき貝（うばがい）	164,205.7	54,047,295	164,206	54,047,295		
あわび	1,415.3	11,446,283			1,415	11,446,283
かき類						
つぶ類	17,766.7	5,794,369	17,767	5,794,369		
あさり						
ばかがい						
いがい						
その他の貝類	161.6	13,528	162	13,528		
小計	28,160,864.8	6,105,407,600	28,159,449.5	6,093,961,317	1,415.3	11,446,283
こんぶ	9,995.6	13,367,015	9,712	12,956,613	284	410,402
わかめ	0.0	0				
その他の海藻類	232.2	984,626	199	605,808	34	378,818
小計	10,227.8	14,351,641	9,910.5	13,562,421	317.3	789,220
くじら						
合計	32,975,712.0	7,362,035,622	32,128,485.4	7,006,481,735	847,226.6	355,553,887

（数量:kg、金額:円）

市町村名 / 魚種名	長万部町		渡島総合振興局計		再掲:旧渡島管内計（熊石地区を除く）	
	数　量	金　額	数　量	金　額	数　量	金　額
にしん	25	4,368	10,282.0	5,097,311	10,272.2	5,087,016
まいわし			4,926,731.9	176,552,350	4,926,731.9	176,552,350
かたくちいわし			5,029,780.0	176,444,529	5,029,780.0	176,444,529
さけ	447,641	165,996,781	3,251,292.4	1,335,946,673	3,225,806.8	1,325,839,628
ます	3,077	840,343	231,261.3	139,785,965	214,842.1	126,122,919
たら	43	9,435	1,588,629.1	301,022,094	1,580,874.2	299,692,185
すけとうだら	252,968	10,889,354	28,118,943.3	2,035,211,981	27,865,419.3	1,994,606,607
こまい						
ほっけ	330	179,701	1,114,752.7	267,449,971	1,049,163.6	258,737,846
さば	16,136	903,482	6,585,533.8	258,523,492	6,585,533.5	258,523,429
さんま			441,620.7	11,893,457	441,620.7	11,893,457
ひらめ	17,587	8,275,323	183,081.4	170,700,569	171,020.4	157,547,701
まがれい	16,018	3,742,791	47,370.7	14,231,985	44,042.6	13,222,018
ひれぐろ	1,127	164,066	188,422.0	18,586,660	187,999.9	18,557,515
すながれい	11,703	470,395	39,371.3	3,092,195	39,313.0	3,078,054
そうはち	93,644	4,495,794	2,177,403.4	227,808,449	2,172,611.1	227,302,466
あかがれい	20,748	4,302,591	1,175,492.2	340,955,119	1,175,419.4	340,938,723
くろがしらがれい	64	13,382	738.8	263,071	553.4	201,011
まつかわ	43	32,352	16,967.5	24,267,027	16,849.9	24,136,002
その他のかれい類	37,160	5,958,846	417,903.9	255,258,230	412,059.1	253,430,953
めぬけ			625.5	1,640,340	625.5	1,640,340
きちじ			5,213.8	18,649,783	5,213.8	18,649,783
まぐろ	1,652	2,063,060	376,868.4	984,687,166	376,868.4	984,687,166
ぶり	7,838	383,283	8,752,198.4	951,247,582	8,750,496.4	951,061,501
さめ類	1,652	5,038	245,670.8	21,179,677	239,089.5	20,937,988
いかなご			31,252.6	1,276,281	31,252.6	1,276,281
ししゃも			4.6	3,581	4.6	3,581
はたはた	2,463	327,534	60,593.9	22,872,759	60,593.9	22,872,759
あいなめ	784	175,653	83,096.7	50,190,884	82,879.9	50,089,439
そい類	19,291	2,912,989	363,445.2	174,490,083	350,741.0	166,281,011
その他の魚類	20,775	2,065,929	1,486,396.7	181,740,051	1,478,770.4	180,619,154
小計	972,769.2	214,212,490	66,950,945.0	8,171,069,315	66,526,449.1	8,070,033,412
するめいか	7	2,237	23,881,023.7	7,496,481,953	23,543,033.7	7,379,806,428
あかいか			183,986.2	55,044,655	183,986.2	55,044,655
やりいか			377,908.4	257,843,697	372,819.6	252,905,465
その他のいか類			57,667.8	10,721,100	57,667.8	10,721,100
みずだこ	5,021	2,739,023	1,528,417.6	1,017,060,257	1,468,556.1	976,461,227
やなぎだこ			600,487.8	224,427,491	600,127.3	224,351,784
なまこ	11,784	39,090,021	367,552.4	1,252,228,627	357,369.7	1,200,500,490
たらばがに			340.4	224,093	340.4	224,093
毛がに	8,610	16,881,567	47,031.6	122,297,103	47,031.6	122,297,103
花咲がに						
ずわいがに			3,022.1	3,292,643	3,022.1	3,292,643
その他のかに	3,752	655,538	518,871.0	133,620,533	518,871.0	133,620,533
えぞばふんうに	1,887	18,813,207	33,972.0	288,672,317	33,972.0	288,672,317
きたむらさきうに	2,637	14,401,433	102,869.8	603,884,851	102,457.4	601,945,676
ほっかいえび						
ほっこくあかえび			6,973.2	4,654,418	6,973.2	4,654,418
とやまえび			90,773.5	216,302,449	86,130.7	196,218,667
その他のえび類			9,322.6	18,876,245	7,343.2	12,734,152
その他の水産動物			678,758.1	120,428,439	678,278.1	120,327,639
小計	33,697.0	92,583,026	28,488,978.2	11,826,060,871	28,067,980.1	11,583,778,390
ほたて貝	13,709,149	2,759,142,816	81,726,227.9	16,848,758,759	81,726,227.9	16,848,758,759
ほっき貝（うばがい）	279,031	101,518,288	507,911.7	174,340,347	507,911.7	174,340,347
あわび	39	170,730	19,026.5	107,215,791	17,611.2	95,769,508
かき類			56,213.0	77,455,733	56,213.0	77,455,733
つぶ類	85	43,790	723,378.8	142,427,619	723,378.8	142,427,619
あさり			1,904.2	1,399,656	1,904.2	1,399,656
ばかがい			480.0	241,376	480.0	241,376
いがい						
その他の貝類	1,099	480,900	2,291.9	1,713,284	2,291.9	1,713,284
小計	13,989,403.6	2,861,356,524	83,037,433.9	17,353,552,565	83,036,018.6	17,342,106,282
こんぶ			5,586,932.1	7,666,643,524	5,586,648.5	7,666,233,122
わかめ	6	13,020	60,995.9	50,551,797	60,995.9	50,551,797
その他の海藻類	133	666,231	14,434.5	62,285,634	14,400.8	61,906,816
小計	139.4	679,251	5,662,362.6	7,779,480,955	5,662,045.3	7,778,691,735
くじら			9,870.0	11,655,000	9,870.0	11,655,000
合計	14,996,009.2	3,168,831,291	184,149,589.6	45,141,818,706	183,302,363.1	44,786,264,819.0

（2）管内の漁業生産等の推移

資料：北海道水産林務部「北海道水産現勢」による。八雲町熊石地区を除く。

① 生産量・生産額

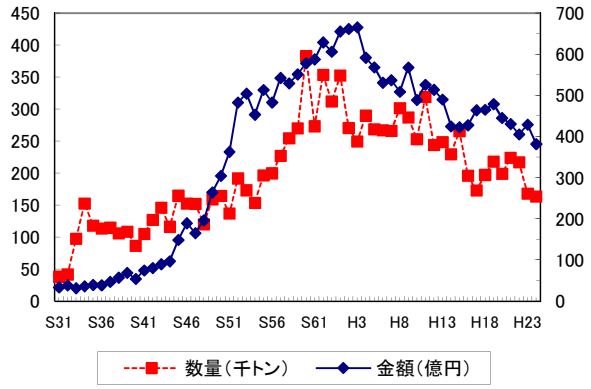

② 経営体数

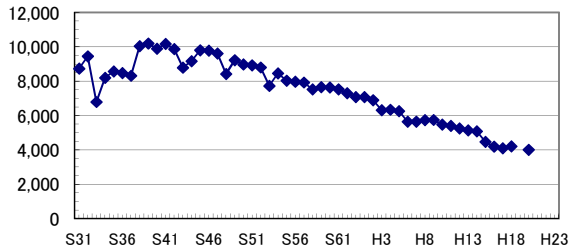

※平成19、21、22及び23年は経営体数については調査をしていない。

③ いか（生産量）

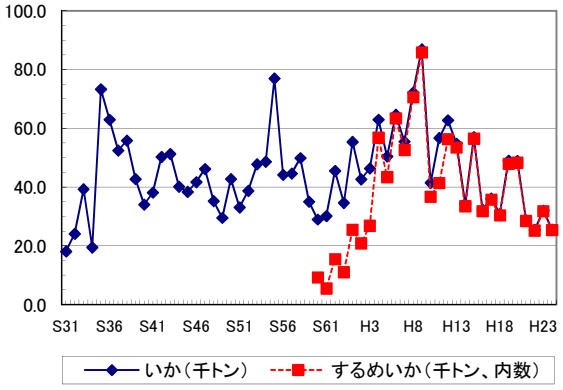

④ すけとうだら（生産量）

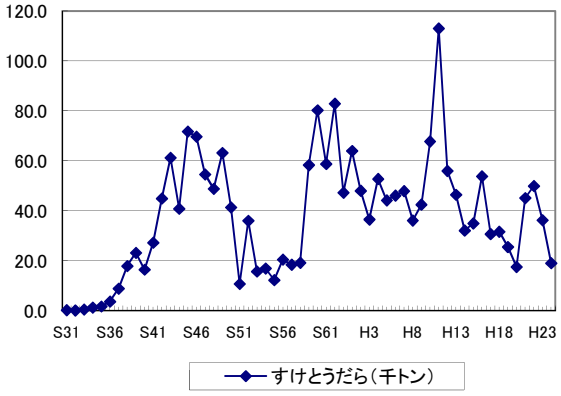

⑤ まぐろ（生産量）

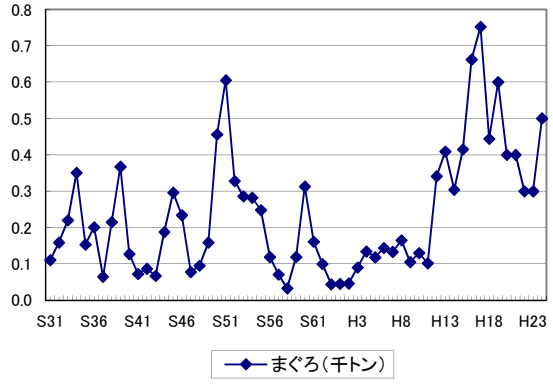

⑥ さけ（生産量）

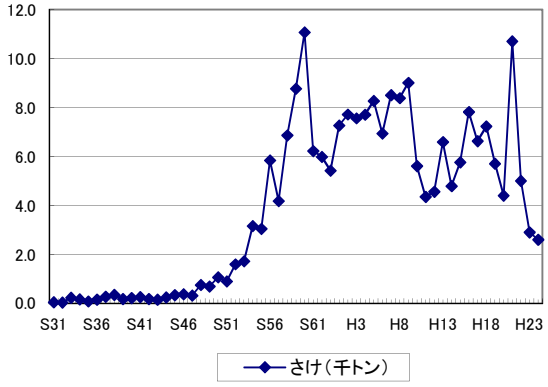

⑦ ほたてがい（生産量）

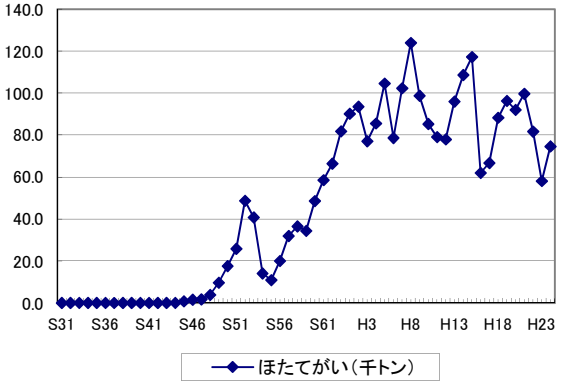

⑧ こんぶ（生産量）

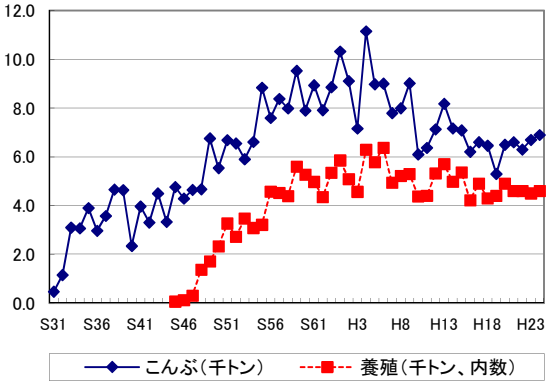

5.　漁船統計

(1) 海 水 漁 船

平成25年12月31日現在

市町村		無動力船	動力漁船											
			0～0.9	1～2.9	3～4.9	5～9.9	10～14.9	15～19.9	20～29.9	30～49.9	50～99.9	100～199.9	200～	合計
松前町		0	489	148	66	52	4	5	0	0	0	2	0	766
福島町		0	260	69	56	3	5	10	1	0	1	0	0	405
知内町		0	53	29	52	8	1	0	0	0	0	3	0	146
木古内町		0	40	31	11	2	0	0	0	0	0	0	0	84
北斗市		0	128	89	15	4	0	0	0	0	0	0	0	236
函館市	旧函館市地区	0	210	168	28	29	8	4	0	0	1	13	5	466
	旧戸井町地区	0	270	140	27	17	5	4	0	0	0	0	0	463
	旧恵山町地区	0	318	193	52	27	4	3	0	0	0	0	0	597
	旧椴法華村地区	0	90	35	6	22	9	3	0	0	0	0	0	165
	旧南茅部町地区	1	645	542	29	68	25	25	0	0	0	0	0	1,335
鹿部町		0	126	155	49	120	7	5	0	0	0	0	0	462
森町	旧砂原町地区	0	34	65	69	108	3	6	0	0	0	0	0	285
	旧森町地区	0	77	62	26	160	5	12	0	0	0	0	0	342
八雲町	旧八雲町地区	0	79	197	55	169	1	1	0	0	0	0	0	502
長万部町		0	5	42	44	54	0	0	0	0	0	0	0	145
小計		1	2,824	1,965	585	843	77	78	1	0	2	18	5	6,399
八雲町	旧熊石町地区	0	73	12	22	9	1	0	0	0	0	0	0	117
合計		1	2,897	1,977	607	852	78	78	1	0	2	18	5	6,516

(2) 淡 水 漁 船

平成25年12月31日現在

区分 / 市町村	無動力船	動力漁船											
		0～0.9	1～2.9	3～4.9	5～9.9	10～14.9	15～19.9	20～29.9	30～49.9	50～99.9	100～199.9	200～	合計
七飯町	0	13	5	0	0	0	0	0	0	0	0	0	18
合計	0	13	5	0	0	0	0	0	0	0	0	0	18

6. 漁業権免許及び行使状況

（1）共同漁業権

（存続期間H25～H35）

海面の共同漁業権は、藻類・貝類など定着性の水産動物を目的とする第一種共同漁業権と網漁具を移動しないよう敷設して営む第二種共同漁業権（定置漁業以外）、地びき網等を用いる第三種共同漁業権があり、平成25年に現在の共同漁業権（第7次）が管内の全ての組合に免許されています。なお、共同漁業権には漁業協同組合単有の海面と複数の漁業協同組合が有する共有の海面があり、漁業者は漁業協同組合より行使承認を受けてそれぞれの海域で操業しています。

また、内水面における共同漁業権は、藻類など定着性の水産動物を目的とする第一種共同漁業権とそれ以外の第五種共同漁業権があります。

①第一種共同漁業権（平成25年）

NO.	漁場番号	組合名 ＼ 漁業名称	第1種共同漁業権																														
			ぎんなんそう	こんぶ	ちがいそ	つのまた	てんぐさ	のり	ひじき	ふのり	まつも	もずく	わかめ	あかがい	あかざらがい	あさり	あわび	いがい	えぞいしかげがい	えぞばかがい	えぞわすれがい	かき	さざえ	さらがい	たいらぎ	つぶ	ほたてがい	ほっきがい	うに	えむし	たこ	なまこ	ほや	合計
1	1号	長万部	0	0	－	－	－	9	－	9	9	－	0	－	－	－	0	0	－	0	－	－	－	79	－	1	0	79	146	0	15	146	－	493
2	3号	八雲町	－	37	－	－	－	0	－	0	－	－	0	－	－	－	－	0	－	11	－	－	－	11	－	9	0	11	30	5	17	30	－	161
3	5号	落部	－	105	－	－	－	－	－	0	－	－	0	－	－	3	0	0	－	－	－	－	－	－	－	17	0	2	70	0	33	70	－	300
4	7号	森	14	85	－	－	－	2	－	34	－	－	14	－	－	－	1	2	－	－	－	－	－	－	－	40	5	80	50	13	107	104	－	551
5	9号	砂原	0	40	－	－	－	2	－	2	0	－	2	－	－	－	－	－	－	－	15	－	－	－	－	30	83	25	88	5	26	75	－	393
6	11号	鹿部	0	270	0	－	－	5	－	5	－	－	0	－	－	－	－	0	－	－	－	－	－	－	－	0	0	4	145	0	62	29	－	520
7	13号	南かやべ	5	370	3	－	3	10	－	18	9	－	5	－	－	10	－	12	－	－	－	－	－	－	－	1	0	1	264	9	44	224	－	988
8	15号		42	515	29	－	55	129	－	198	76	－	135	－	－	48	－	88	－	－	－	－	－	－	－	12	3	4	472	43	43	425	－	2,317
9	17号	えさん	0	135	0	－	0	100	－	0	0	－	0	－	－	－	－	0	－	－	－	－	－	－	－	0	－	－	135	－	80	100	－	550
10	19号		30	101	0	－	0	0	－	30	30	－	0	－	－	－	0	0	－	－	－	－	－	－	－	6	0	－	104	0	26	104	0	431
11	21号		6	38	0	－	0	0	－	6	6	－	0	－	－	－	0	0	－	－	－	－	－	－	－	4	0	－	30	0	1	30	0	121
12	23号		21	141	0	－	0	22	－	22	13	－	－	－	－	－	－	－	－	－	－	－	－	－	－	－	－	－	123	－	58	111	0	511
13	25号		13	46	0	－	0	0	－	12	7	－	－	－	－	－	－	－	－	－	－	－	－	－	－	7	－	－	31	0	2	25	－	143
14	27号	戸井	2	88	3	－	0	54	－	54	54	－	11	－	－	－	0	0	－	－	－	－	－	－	－	15	－	－	81	2	37	30	0	431
15	28号		0	96	10	－	0	15	－	95	95	－	15	－	－	0	153	2	－	－	－	－	－	－	－	7	－	－	153	7	76	153	153	1,030
16	30号		0	55	2	0	－	4	0	18	2	－	3	－	－	－	57	0	－	－	－	－	－	－	－	0	－	－	57	4	15	0	57	274
17	32号	函館市	2	50	3	－	2	12	4	17	6	－	22	－	－	－	1	－	－	－	－	－	－	－	－	9	0	－	50	19	37	14	6	254
18	34号	銭亀沢	60	57	13	0	13	60	60	60	60	－	13	－	－	－	29	0	－	－	－	－	－	－	－	22	－	－	29	0	22	22	－	520
19	36号	函館市	0	60	0	0	0	5	0	19	0	－	4	－	－	11	1	－	－	－	－	－	－	－	－	0	0	－	70	7	6	1	0	184
20	38号		0	35	0	0	0	5	0	4	0	－	5	－	12	0	28	0	－	－	－	－	－	－	－	11	0	0	40	0	25	13	5	183
21	40号	上磯郡	4	1	－	－	－	－	－	8	5	－	2	0	2	48	10	1	0	1	－	2	－	－	－	29	－	59	－	0	13	24	3	212
22	42号		－	0	－	－	0	0	6	5	1	2	0	0	0	10	17	－	－	－	－	－	－	－	－	6	－	5	29	1	4	0	0	86
23	44号		－	1	－	－	0	1	3	6	6	3	0	－	－	7	13	0	－	－	－	－	－	－	－	1	－	0	13	2	2	0	0	58
24	46号		－	20	－	－	－	20	60	20	20	20	20	－	－	20	60	－	－	－	－	－	－	20	60	60	－	20	60	10	60	20	20	590
25	48号		－	9	－	－	27	27	－	27	27	－	6	－	－	－	32	2	－	－	－	－	－	0	0	28	－	0	35	1	35	0	0	256
26	50号	福島吉岡	3	16	－	0	0	40	40	40	40	－	20	－	－	－	57	0	－	－	－	0	－	－	－	17	－	－	74	0	47	27	0	421
27	52号		0	9	－	0	1	54	54	54	54	0	6	－	－	－	66	0	－	－	－	－	－	－	－	24	－	－	79	0	68	15	0	484
28	54号	松前さくら		88		7	10	368	21	368	0	14	71				286	0				0				29			308		95	100	6	1,771
29	56号			16				7		7		2	0				0	2				0	0						0	0	0	0	0	34
30	57号																																	0
31	58号			0				0		0		2	0				0	2				0							0		0	2	2	8
32	59号																																	0
33	60号																																	0
34	62号																																	0
	合計		202	2,484	63	7	111	951	248	1,138	520	43	354	0	14	157	811	111	0	12	15	2	0	110	60	385	91	290	2,766	128	1,056	1,894	252	14,275

②第二種・第三種共同漁業権（平成25年）

NO.	漁場番号	漁業名称 / 組合名	第2種共同漁業権																													第3種共同漁業権					
			あんこう刺し網	あんこう・かすべ刺し網	かれい刺し網	さめ刺し網	しゃこ刺し網	しらうお刺し網	たなご刺し網	たら刺し網	ちか・きゅうりうお刺し網	ながずか刺し網	にしん刺し網	はたはた刺し網	ひらめ刺し網	ほっけ・めばる刺し網	ほっけ・めばる・さば刺し網	ほていうお刺し網	いかなご小型定置網	ちか・たなご小型定置網	はたはた小型定置網	ます・ほっけ・かれい・いわし小型定置網	ます・ほっけ・かれい・いか小型定置網	ほっけ・かれい・いか・いわし小型定置網	たら・ほっけ・かれい底建網	すけとうだら底建網	ほっけ・かれい底建網	がざみかご	くりがにかご	ひらつめがにかご	はもどう	合計	いわし地びき網	いかなご地びき網	かれい地びき網	たなご地びき網	ちか地びき網	合計
1	2号	長万部	−	−	23	−	−	1	−	−	2	4	0	14	−	−	0	−	−	−	5	31	−	−	−	27	31	−	−	−	1	139	0	−	−	−	0	0
2	4号	八雲町	−	−	59	−	−	9	−	1	2	12	4	14	−	−	−	−	−	22	24	12	−	−	−	21	9	−	−	−	11	200	0	−	−	−	0	0
3	6号	落部	−	−	26	−	−	0	−	−	2	24	0	3	−	−	−	−	0	1	3	1	−	−	−	29	5	−	−	−	0	94	0	−	−	−	0	0
4	8号	森	−	−	48	−	−	−	−	−	5	16	14	25	−	−	7	−	3	41	43	5	−	−	−	203	212	−	−	−	26	648	−	−	−	−	2	2
5	10号	砂原	−	−	87	−	−	−	−	−	1	8	0	38	−	−	0	−	4	−	−	4	−	−	−	16	16	−	−	−	6	180	−	−	−	−	0	0
6	12号	鹿部	−	−	44	−	−	−	−	0	0	9	0	8	−	−	28	16	0	−	4	−	0	−	−	−	−	−	−	−	−	109	−	−	0	−	0	0
7	14号	南かやべ	−	3	31	−	−	−	−	0	1	5	0	2	−	−	14	30	−	−	3	−	8	−	−	−	0	−	−	−	−	97	−	−	−	−	0	0
8	16号		−	10	44	−	−	−	−	0	0	0	0	0	−	−	55	40	−	−	0	−	14	−	−	−	−	−	−	−	−	163	−	−	−	−	0	0
9	18号	えさん	−	−	50	−	−	−	−	−	−	−	−	−	0	−	50	20	−	−	−	−	−	−	−	−	−	−	−	−	−	120	−	−	−	−	−	0
10	20号		−	−	1	−	−	−	−	−	−	−	−	−	0	−	8	11	−	−	−	−	−	0	−	−	0	−	−	−	−	20	−	−	−	−	−	0
11	22号		0	−	2	−	−	−	−	−	−	−	−	−	0	−	2	5	−	−	−	−	−	0	−	−	0	−	0	0	−	9	−	−	0	−	0	0
12	24号		−	−	7	−	−	−	−	−	−	−	−	−	0	−	11	19	−	−	−	−	−	0	−	−	0	−	−	−	−	37	−	−	−	−	2	2
13	26号		−	−	2	−	−	−	−	−	−	−	−	−	0	−	3	11	−	−	−	−	−	0	−	−	0	−	−	−	−	16	0	−	−	−	−	0
14	29号	戸井	−	−	21	−	−	−	18	0	−	−	−	−	0	−	24	24	−	3	−	−	−	0	−	−	−	−	−	−	0	90	−	−	−	−	−	0
15	31号		−	−	0	−	−	−	7	−	−	−	−	−	0	−	0	7	0	0	−	−	−	0	−	−	−	−	−	−	0	14	−	−	−	−	−	0
16	33号	函館市	−	−	4	−	−	−	8	−	2	−	−	−	4	−	3	4	−	1	−	−	−	0	−	−	0	−	−	−	−	26	−	−	−	0	−	0
17	35号	銭亀沢	−	−	4	−	−	−	8	0	−	−	−	−	4	−	1	8	−	0	−	−	−	1	−	−	1	−	−	−	−	27	−	−	−	−	−	0
18	37号	函館市	−	−	3	−	−	−	0	−	0	−	−	−	0	−	0	0	−	1	−	−	−	0	−	−	1	−	−	−	0	5	−	−	−	−	−	0
19	39号		−	−	10	−	−	−	−	−	0	−	−	−	2	−	2	6	0	11	−	−	−	6	11	−	−	0	1	−	0	49	−	−	−	−	0	0
20	41号	上磯郡	−	−	42	−	36	9	−	−	2	−	−	−	41	15	−	−	−	3	−	−	−	36	40	−	−	1	20	−	12	257	−	−	−	−	1	1
21	43号		−	−	15	−	−	−	2	−	5	−	−	−	0	0	−	−	−	−	−	−	−	2	9	−	−	−	3	−	−	36	−	−	−	−	−	0
22	45号		−	−	1	−	−	−	3	−	−	−	−	−	0	0	−	−	−	−	−	−	−	0	3	−	−	−	4	−	−	11	−	−	−	−	−	0
23	47号		−	−	40	−	−	−	15	−	−	−	−	−	40	−	−	−	−	−	−	−	−	6	20	−	−	−	−	−	10	131	−	−	−	−	−	0
24	49号		−	−	0	−	−	−	0	−	−	−	−	−	0	0	−	−	−	−	−	−	−	4	27	−	−	−	−	−	0	31	−	−	−	−	−	0
25	51号	福島吉岡	−	−	2	−	−	−	6	−	−	−	−	−	0	2	−	−	−	−	−	−	−	8	−	−	2	−	−	−	0	20	−	−	−	−	−	0
26	53号		−	−	2	−	−	−	5	−	−	−	−	−	0	2	−	−	−	−	−	−	−	16	−	−	2	−	−	−	−	27	−	−	−	−	−	0
27	55号	松前さくら	−	−	3	1	−	−	11	−	−	−	−	−	2	2	−	−	0	10	−	−	−	72	−	−	8	−	−	−	−	109	−	−	−	−	−	0
28	57号		0	0	0	11	−	−	0	−	−	−	−	−	0	10	−	−	−	0	−	−	−	0	−	−	0	−	−	−	−	21	−	−	−	−	−	0
29	59号		−	−	0	0	−	−	0	0	−	−	−	−	0	2	−	−	−	−	−	−	−	0	−	−	1	−	−	−	−	3	−	−	−	−	−	0
	合計		0	13	571	12	36	19	83	1	22	78	18	104	93	33	208	201	7	93	82	53	22	151	110	296	288	1	28	0	66	2,689	0	0	0	0	5	5

③第一種・第二種共同漁業権（共有　平成25年）

NO.	第1種共同漁業権 漁場番号	組合名	たこ	第2種共同漁業権 漁場番号	組合名	あんこう・かすべ刺し網	いわし刺し網	かすべ刺し網	かれい刺し網	さめ刺し網	たら刺し網	ながずか刺し網	にしん刺し網	はたはた刺し網	ひらめ刺し網	ぶり刺し網	ほっけ・めばる刺し網	ほっけ・めばる・さば刺し網	めばる・かじか・ほっけ刺し網	ほっけ・かれい底建網	はもどう	合計	NO.
1	渡胆1号	長万部	0	渡胆2号	長万部	－	－	0	4	－	－	0	0	2	－	－	－	－	0	－	－	6	1
2		八雲町	12		八雲町	－	－	0	32	－	1	0	3	6	－	－	－	－	－	－	1	43	2
3		落部	33		落部	－	－	1	26	－	－	－	－	3	－	－	－	－	－	－	－	30	3
4		森	13		森	－	－	5	35	－	－	16	14	25	－	－	－	－	0	－	－	95	4
5		砂原	6		砂原	－	－	0	87	－	－	0	0	38	－	－	－	－	0	－	－	125	5
		合計	64		合計	－	－	6	184	－	－	16	17	74	－	－	－	－	0	－	－	297	
6	６０号	長万部	5	６１号	長万部	－	0	－	16	－	0	0	0	5	－	－	－	0	－	－	0	21	6
7		八雲町	12		八雲町	－	0	－	32	－	1	0	3	6	－	－	－	0	－	－	1	43	7
8		落部	33		落部	－	0	－	26	－	0	0	0	3	－	－	－	0	－	－	0	29	8
9		森	13		森	－	0	－	35	－	9	16	14	25	－	－	－	6	－	－	26	131	9
10		砂原	6		砂原	－	0	－	87	－	0	8	0	38	－	－	－	0	－	－	6	139	10
		合計	69		合計	－	0	－	196	－	10	24	17	77	－	－	－	6	－	－	33	363	
11	６２号	鹿部	27	６３号	鹿部	0	－	－	31	－	1	0	0	0	－	0	－	61	－	－	－	93	11
12		南かやべ	32		南かやべ	4	－	－	61	－	7	－	－	－	－	－	－	46	－	－	－	118	12
		合計	59		合計	4	－	－	92	－	8	0	0	0	－	0	－	107	－	－	－	211	
13	６４号	えさん	1	６５号	えさん	－	0	2	50	0	0	－	－	－	0	0	－	15	－	0	－	67	13
14		戸井	105		戸井	－	0	0	0	0	0	－	－	－	0	0	－	0	－	0	－	0	14
15		銭亀沢	0		銭亀沢	－	0	0	2	0	0	－	－	－	2	0	－	2	－	0	－	6	15
16		函館市	2		函館市	－	1	0	0	0	0	－	－	－	0	0	－	2	－	3	－	6	16
		合計	108		合計	－	1	2	52	0	0	－	－	－	2	0	－	19	－	3	－	79	
17	６６号	函館市	3	６７号	函館市	3	0	－	3	3	0	－	－	－	1	0	0	－	－	－	－	10	17
18		上磯郡	106		上磯郡	18	15	－	27	10	10	－	－	－	20	5	10	－	－	－	－	－	18
19		福島吉岡	115		福島吉岡	0	0	－	2	0	0	－	－	－	0	0	2	－	－	－	－	4	19
20		松前さくら	11		松前さくら	0	0	－	0	0	13	－	－	－	0	0	14	－	－	－	－	27	20
		合計	235		合計	21	15	－	32	13	23	－	－	－	21	5	26	－	－	－	－	156	
21				６８号	函館市	－	－	－	3	－	－	－	－	－	－	－	－	－	－	－	－	3	21
22					上磯郡	－	－	－	5	5	5	－	－	－	5	－	5	－	－	－	－	25	22
23					福島吉岡	－	－	－	2	0	0	－	－	－	0	－	2	－	－	－	－	4	23
24					松前さくら	－	－	－	0	0	0	－	－	－	0	－	0	－	－	－	－	0	24
					合計	－	－	－	10	5	5	－	－	－	5	－	7	－	－	－	－	32	

共同漁業権漁場区域図
（Ｈ２５．９．１現在）

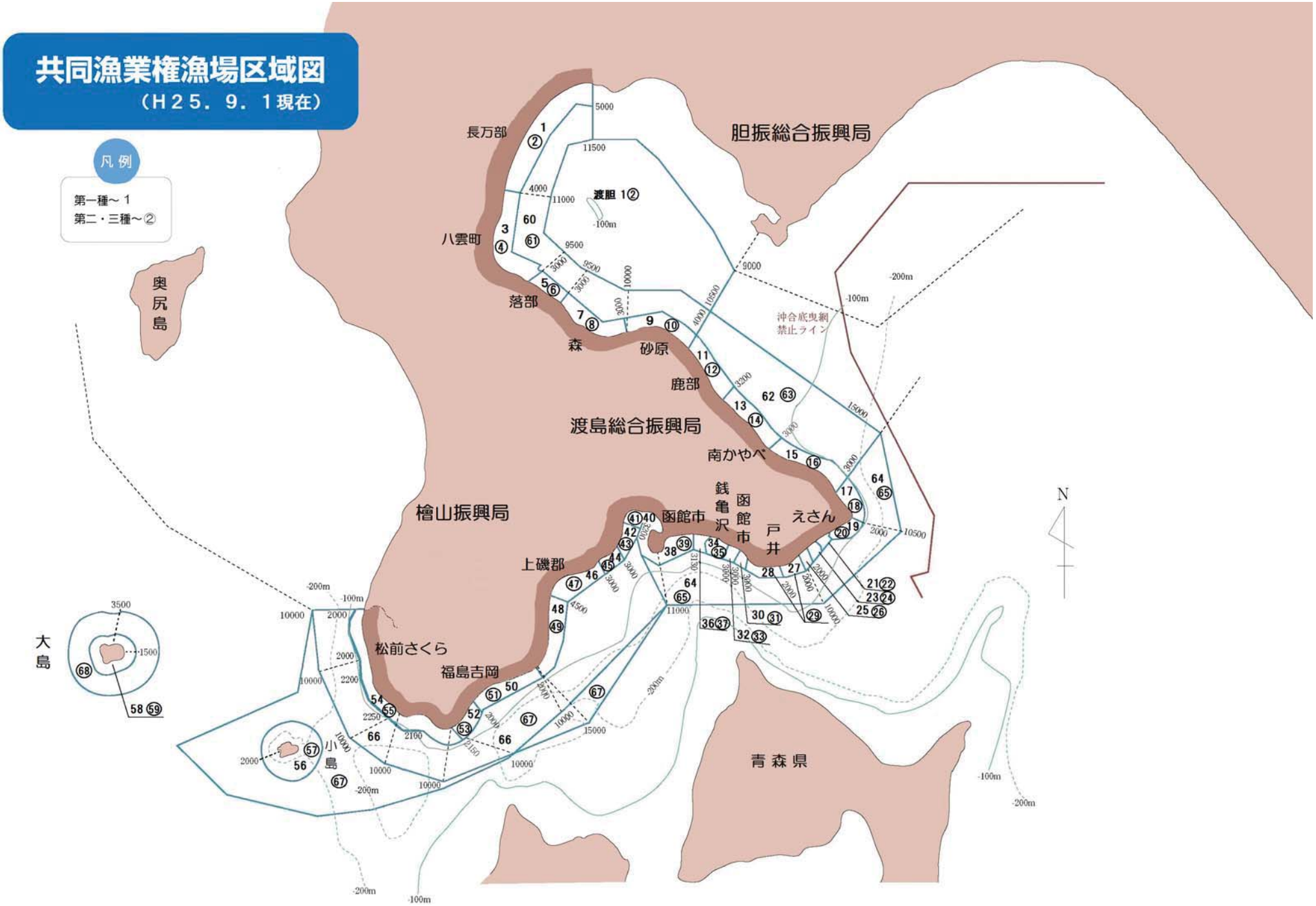

（2）区画漁業権（平成25年）

管内の区画漁業権は、平成25年9月に現在の第13次区画漁業権が免許され、組合を被免許者とした特定区画漁業権が60件免許されています。

長万部町から森町までの噴火湾海域は、ほたてがいが主な養殖物であり、それ以外の地区ではこんぶが広く設定されております。養殖業の占める生産高が組合の全漁業生産の9割を越える組合もあり、管内の太宗漁業の1つとして位置づけられています。

平成25年行使承認数　　（－印は漁業権設定なし）

組合名	漁場番号	漁業の名称							
		あわび	うに	かき	こんぶ	ほたてがい	ほや	わかめ	計
長万部	長海区第1号	－	－	0	－	81	－	－	81
八雲町	八海区第1号	－	－	－	0	106	－	－	106
落部	八海区第1、2号	－	0	－	－	134	－	－	134
森	森海区第1号	－	－	5	－	159	42	－	206
砂原	森海区第2、3号	－	－	－	－	76	－	－	76
鹿部	鹿海区第1～3号	－	－	－	26	220	－	－	246
南かやべ	函海区第1、2号	－	29	－	410	5	13	14	471
えさん	函海区第3～10号	－	1	－	143	4	－	－	148
戸井	函海区第11～15号	0	0	－	106	－	－	0	106
銭亀沢	函海区第17、18号	－	－	－	23	－	－	1	24
函館市	函海区第16、19号	－	－	－	62	－	－	20	82
上磯郡	北斗海区第1～3号	1	－	1	31	7	4	42	86
	木海区第1～5号	－	246	2	11	13	－	2	274
	知海区第1～4号	9	24	39	47	54	6	37	216
福島吉岡	福海区第1～4号	－	－	－	62	－	－	2	64
松前さくら	松海区第1～16号	39	376	－	11	－	－	－	426
合　計		49	676	47	932	859	65	118	2,746

(3)定置漁業権(平成21年～平成25年)

管内では、いか・まぐろ・いわし・さけなどを目的とする春秋網とさけを中心に、いか・いわし・すけとうだら・かれいなどを目的とする秋網の2種類の定置漁業権があり、平成21年3月1日から平成25年12月31日まで第12次定置漁業権が免許されています。

海域	漁協名	春秋網					秋網							統数
		いか・いわし・さけ・すけとうだら	まぐろ・いか・さけ	まぐろ・いか・ぶり・さけ	いか・ぶり・さけ	いか・さけ	さけ	さけ・かれい・すけとうだら	さけ・かれい	さけ・いわし	さけ・いか・すけとうだら	さけ・いか	ほっけ・かれい・さけ	
噴火湾	長万部							23						23
噴火湾	八雲町							12						12
噴火湾	落部							6						6
噴火湾	森	10									7			17
噴火湾	砂原	4									2			6
道南	鹿部		1									4		5
道南	南かやべ 大船											3		3
道南	南かやべ 臼尻		3									4		7
道南	南かやべ 安浦											1		1
道南	南かやべ 川汲		4									4		8
道南	南かやべ 尾札部		4									5		9
道南	南かやべ 木直		8									5		13
道南	椴法華			2										2
道南	えさん 恵山				1									1
道南	えさん 古武井				1									1
道南	えさん 尻岸内				2									2
道南	えさん 日浦				1									1
道南	戸井 東戸井					2								2
道南	戸井 戸井						2							2
道南	銭亀沢						4							4
道南	根崎						2							2
道南	函館市						10							10
道南	上磯郡 上磯町									33				33
道南	上磯郡 上磯はまなす									10				10
道南	上磯郡 木古内町								6					6
道南	上磯郡 知内町								5					5
道南	福島吉岡								6					6
日本海	松前さくら						1						3	4
合計		14	20	2	5	2	19	41	17	43	9	26	3	201

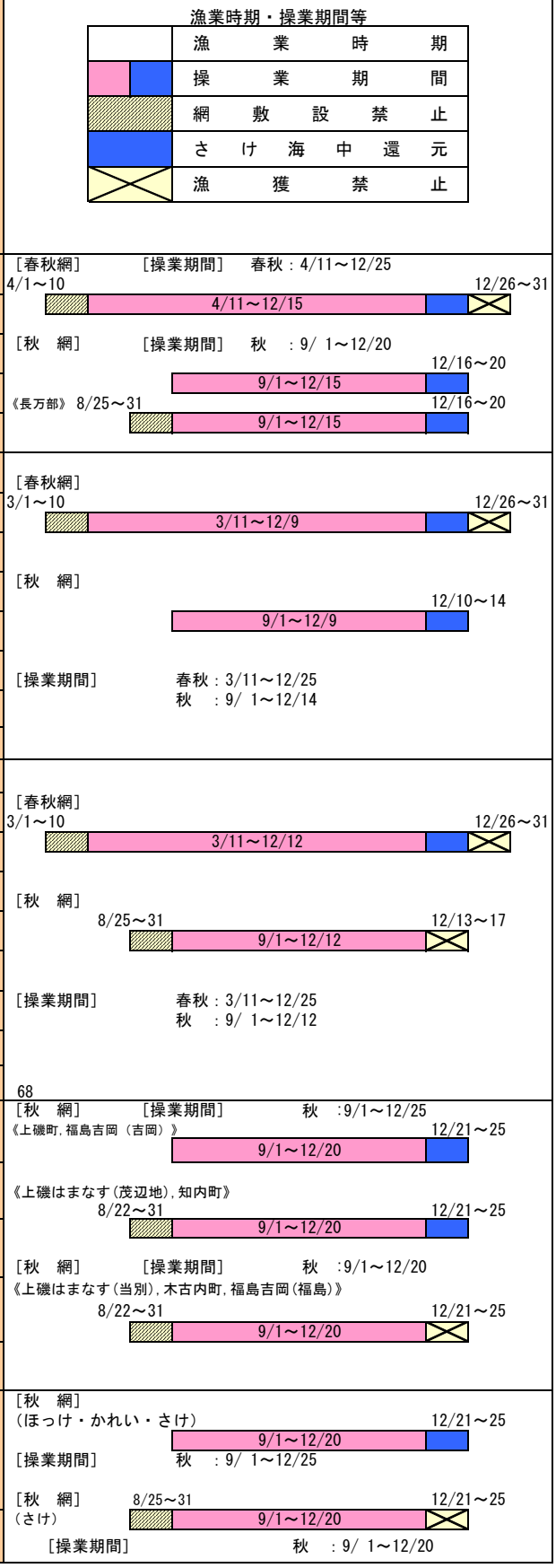

（4）内水面共同漁業権

漁場番号	漁業権者	漁業の名称		漁業の時期	漁業の区域	存続期間
渡内共第1号	大沼漁業協同組合	第1種	じゅんさい	1．1～12．31	下記のとおり	平成15．9．1～ 平成25．8．31 平成25．9．1～ 平成35．8．31
		第5種	こい わかさぎ ふな えび			
渡内共第2号	八雲町漁業協同組合	第5種	あゆ	1．1～12．31		

漁場の区域

渡内共第1号

大沼の区域、小沼の区域、蓴菜沼の区域、宿野辺川本流及び支流の区域、軍川本流及び支流の区域並びに苅澗川本流及び支流の区域

渡内共第2号

大富橋上流端の線から下流の遊楽部川本流の区域、ペンケルペシュベ林道橋上流端の線から下流のペンケルペシュベ川本流及び支流の区域、鉛川本流及び支流の区域、音名川一号階段工上流端の線から下流の音名川本流及び支流の区域並びに熊ノ峰えん堤上流端の線から下流の砂蘭部川本流及び支流の区域

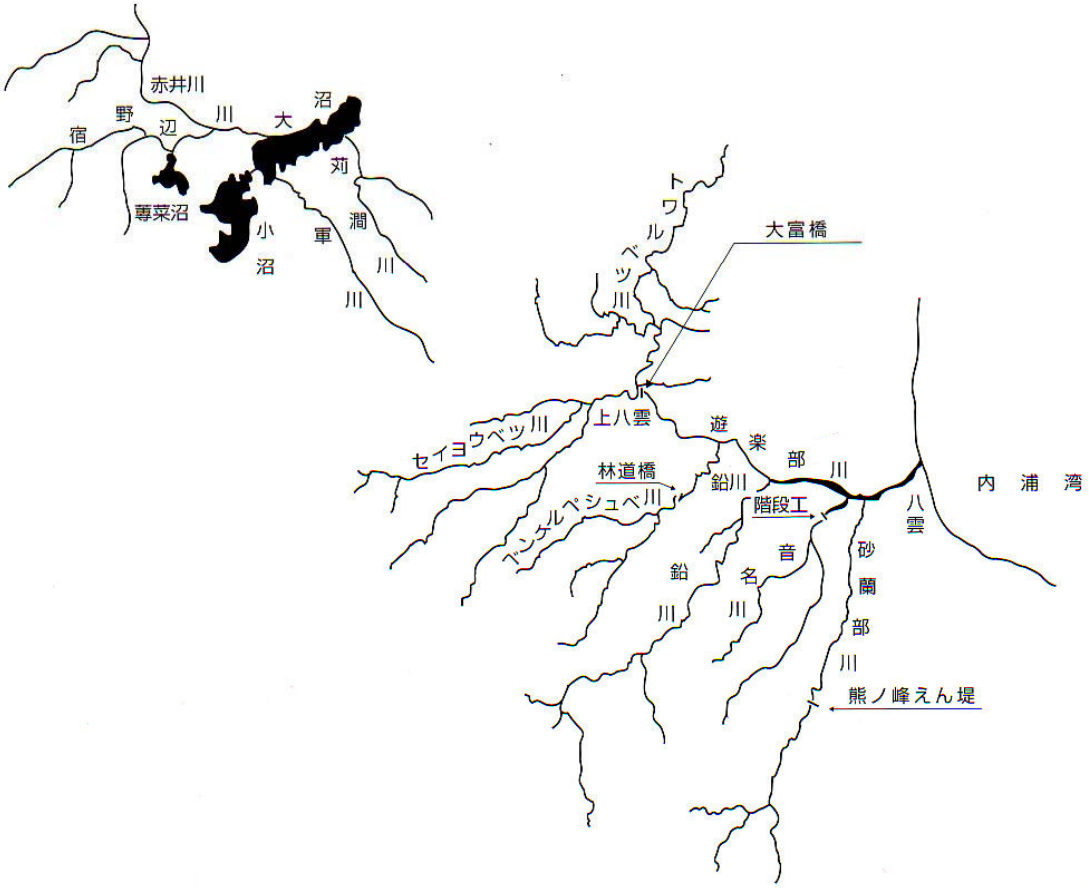

7. 農林水産大臣認可・承認漁業の概況

漁業種類			操業期間											
			4月	5月	6月	7月	8月	9月	10月	11月	12月	1月	2月	3月
	かつお・まぐろ漁業	近海						（周年）						
	中型さけ・ます流し網漁業	日本海					(7/10)						(3/20)	
	いか釣り漁業	30トン以上						（周年）						

8. 知事許可漁業の概況

（1）漁業種類別操業期間

漁業種類			操業期間											
			1月	2月	3月	4月	5月	6月	7月	8月	9月	10月	11月	12月
ほっけ中型まき網				3/1					6/30					
めぬけ刺し網		4/1～3/31												
さんま漁業（道東太平洋）									7/8			9/30		
すけとうだら刺し網						3/31					10/1			
かれい刺し網				3/1					6/30					
							7/1～'7/20					8/21～'9/30		
はえなわ	（松前沖合海域）					3/31				9/1				
	（津軽海峡東部海域）								6/30	9/1				
たこばこ				3/1									10/31	
たこかご				3/1										11/10
えびかご	（湾内）			3/1			4/30			9/1				11/10
	（湾外）			3/1										11/10
	（渡海共第61号）		12/31		4/1									
	（渡海共第71号）				2月末							11/10		
つぶかご		4/1～3/31												
かご漁業	（ほっけ、そい、あいなめ）	4/1～3/31												
火光を利用する敷き網	（やりいか）	1/1						5/31						
	（いかなご）	函館市					6/1			7/31				
		鹿部町～長万部町						7/1			8/31			
手繰第3種	貝けた網	（下記以外） 4/1～3/31												
		ほっきがい（津軽海峡）				3/31	6/1							
		ほっきがい（太平洋、噴火湾）					4/30	7/1						
		えぞわすれがい		3/1										11/30
	なまこけた網								6/20	8/21				
	うに（えぞばふん）けた網										8/31	11/1		
	うに（えぞばふん）けた網 （旧椴法華村～鹿部町沖合海域）							5/31	8/1					
	うに（きたむらさき）けた網										9/14	11/1		
かれい打瀬網			12/31	3/20						7/31	10/1			
潜水器		4/1～3/31												
いか釣り	（30トン未満）			1/31			6/1							
	（やりいか・昼釣り）					3/31					10/1			
	（やりいか・夜釣り）		2/1			3/31								
機船底びき網	（松前町・福島町沖合海域）			3/1								9/30		
	（知内町～旧戸井町沖合海域）				4/1							9/30		

(2)漁業種類別許可・承認件数

平成25年12月31日現在

所管		農林水産大臣			北海道知事																									
区分		許可			本庁処分						振興局処分																			
市町村	漁業名称 / 漁協	かつお・まぐろ 近海	中型さけ・ます流し網 日本海	いか釣り 30t以上	ほっけ中型まき網（5t以上40t未満）	すけとうだら刺網（10t以上）	えびかご 湾内	えびかご 湾沖	えびかご 渡海共第57号	えびかご 渡海共第67号	さんま（道東太平洋）	すけとうだら刺網（10t未満）	めぬけ刺網（10t未満）	かれい刺網（20t未満）	はえなわ たら・めぬけ・さめ	つぶかご 渡胆	つぶかご 渡海共第63号	たこ たこばこ	たこ たこかご	かご ほっけ・そい・あいなめ	火光を利用する敷き網 やりいか	火光を利用する敷き網 いかなご	いかつり 30t未満	いかつり やりいか	小型機船底びき網 貝けた網	小型機船底びき網 なまこけた網	小型機船底びき網 うにけた網	小型機船底びき網 かれい打瀬網	機船船びき網	潜水器
松前町	松前さくら		1	2		4			1	3		15			1					11	63		94	33						24
福島町	福島吉岡		1	2	4					1											16		70	3				1		2
知内町	上磯郡																						50	36						1
木古内町	上磯郡																			5			6							1
北斗市	上磯郡																						15							6
函館市	函館市																						90				4			10
函館市	銭亀沢																						17							
函館市	戸井			1	1										17							18	80						1	5
函館市	えさん				5	9		11			6	13			33			2	11			47	133							4
函館市	南かやべ				1	15		37				66		21		1	10	6	37				49							10
鹿部町	鹿部					8		17				120	5	31		21	3	25	17				11		4	29				
森町	砂原						16	5			2	110							5			10	26		100	79	79			
森町	森						17					55										6	24			98				
八雲町	落部						26				3	86										47	25			70	70			
八雲町	八雲町						2					43											2		12	30	30			
長万部町	長万部											6											4		33					3
員外者		1	2	12																			4							
合計		1	4	17	11	36	61	70	1	4	11	514	5	52	51	22	13	33	70	16	79	128	700	72	149	306	183	1	1	66

出典：渡島総合振興局産業振興部水産課調

9. 熊石地区の漁業権免許及び行使状況（平成25年度）

（1）共同漁業権行使状況

第1種共同漁業権		
免許番号		檜海共第7号
漁業の名称	ぎんなんそう	0
	こんぶ	14
	てんぐさ	0
	のり	2
	ふのり	2
	もずく	0
	わかめ	4
	あわび	31
	いがい	0
	えぞばかがい	6
	かき	3
	つぶ	9
	うに	30
	えむし	1
	たこ	35
	なまこ	36
	ほや	10
	ほたてがい	

第2種共同漁業権		
免許番号		檜海共第8号
漁業の名称	あんこう・かすべ刺し網	2
	かれい刺し網	3
	さめ刺し網	0
	たなご・そい・ほていうお刺し網	5
	たら刺し網	2
	ひらめ刺し網	7
	ほっけ刺し網	5
	めばる刺し網	0
	いか・いかなご小型定置網	2
	ほっけ・ひらめ・たなご・いわし小型定置網	2
	かれい・ひらめ・ほっけ底建網	7
	がざみ・ひらつめがに篭	12

（2）区画漁業権行使状況

漁業権番号	熊海区第1号
あわび	6

（3）定置漁業権

さけ定置	3	操業期間　8/18～11/30

（4）農林水産大臣認可・承認漁業の概況

区分	所管	漁業種類	件数	操業期間等
大臣許可等		イカ釣り（30t以上）	0	周年
知事許可	本庁処分	すけとうだらはえなわ（10t以上）	1	11/1～3/31
		えびかご	2	1/25～6/23
	振興局処分	すけとうだらはえなわ（10t未満）	3	11/1～3/31
		はえなわ（たら・めぬけ・さめ）	3	9/1～6/30
		小型機船底びき網	0	4/1～3/31
		火光を利用する敷き網	4	2/1～6/30
		やりいか釣り(手釣り)	0	2/1～3/31
		潜水器	4	4/1～3/31
		小型いか釣り	30	6/1～1/31

10.漁業種類別海区漁業調整委員会承認件数

（１）日本海まぐろ漁業連合海区（まぐろ漁業）

操業期間　（１）渡島、檜山海域　５／１～翌年１／３１
　　（２）その他の海域　７／１～１２／３１

（平成２５年度）

操業海域						所属地区												
						渡島	檜山	宗谷	留萌	石狩後志	計	青森	秋田	和歌山	千葉	三重	計	合計
渡島檜山						154	76				230	44					44	274
渡島檜山	宗谷	留萌	石狩後志	武蔵堆	特定						0						0	0
渡島檜山	宗谷	留萌	石狩後志	武蔵堆							0				1		1	1
渡島檜山	宗谷	留萌		武蔵堆							0						0	0
渡島檜山		留萌	石狩後志	武蔵堆	特定	1				1	2						0	2
渡島檜山		留萌		武蔵堆	特定				1		1						0	1
渡島檜山		留萌		武蔵堆							0						0	0
渡島檜山		留萌									0	2					2	2
渡島檜山			石狩後志							2	2						0	2
	宗谷							58			58						0	58
	宗谷			武蔵堆				16			16						0	16
		留萌							49		49						0	49
		留萌		武蔵堆	特定				11		11						0	11
		留萌		武蔵堆					13		13						0	13
			石狩後志							52	52						0	52
合計						155	76	74	74	55	434	46	0	0	1	0	47	481

（2）渡島海区海峡東部海域（まぐろはえ縄漁業）

操業期間　６／１～１２／３１
（平成２５年度）

松前さくら	函館市	戸井	えさん	道内計	千葉県	道外計	合計
1	1	24	10	36	1	1	37

（3）北海道連合海区（かじき流し網漁業）

操業期間　１／１～１２／３１
（平成２５年度）

松前さくら	渡島管内以外	道内計	道外計	合計
1	57	58	9	67

11. 遊漁船業の状況

市町村名	平成25年12月31日現在			
	登録件数	登録隻数	専業船	兼業船
松前町	4	5		5
福島町	2	2	1	1
知内町	26	28	1	25
木古内町				
北斗市	1	1		1
函館市	54	54	1	53
旧函館市	6	6	1	5
旧戸井町	8	8		8
旧恵山町	31	31		31
旧椴法華村	3	3		3
旧南茅部町	6	6		6
鹿部町	1	1		1
森町	3	3		3
旧砂原町	3	3		3
旧森町				
八雲町（旧八雲町）	26	26	4	22
長万部町	8	10		8
大野町				
七飯町				
八雲町（旧熊石町）	1	1	1	
計	126	131	8	119

12. 漁場の整備状況

(1) 水産環境整備事業(漁場)【特定】

地　区	漁　場	種別	全 体 計 画	H25 事 業 量		事 業 進 捗 状 況		対 象 生 物
北海道 津軽海峡 地区	松前小島	継続	計画期間　H24年～H33年 計画事業費　1，096，000千円 計画施設等　魚礁漁場 計画数量　56，000空㎥	H24補正 事業費 実施数量	149，845．5千円 魚礁　8，235．0空㎥ FP魚礁3．00型　305個 施工管理一式	実施期間 事業費 実施数量 進捗率	H24年～ 411，642．0千円 22，815．0空㎥ 40．7%	ヒラメ・ソイ類 ホッケ・タラ
				H25 事業費 実施数量	94，153．5千円 魚礁　4，995．0空㎥ FP魚礁3．00型　185個 施工管理一式			
	松前大沢	継続	計画期間　H24年～H26年 計画事業費　174，000千円 計画施設等　着定基質(産卵礁) 計画数量　2．8ha その他　設計・測量業務一式	H24補正 事業費 実施数量	84，178．5千円 1．4ha 円形セピア　273個 施工管理一式	実施期間 事業費 実施数量 進捗率	H24年～ 87，574．4千円 1．4ha 50．0%	ヤリイカ
	知内小谷石	継続	計画期間　H24年～H33年 計画事業費　1，008，000千円 計画施設等　魚礁漁場 計画数量　56，000空㎥	H24補正 事業費 実施数量	116，340．0千円 魚礁　6，986．0空㎥ FP魚礁3．00型　122個 スリースターリーフI－2SN型　4基 施工管理一式	実施期間 事業費 実施数量 進捗率	H24年～ 364，801.5千円 22，092．0空㎥ 39．5%	ヒラメ・ソイ類 ホッケ・アイナメ ブリ・カレイ類 タコ
				H25 事業費 実施数量	134，536．5千円 魚礁　8，120．0空㎥ FP魚礁3．00型　164個 スリースターリーフI－2SN型　4基 施工管理一式			
	知内涌元	継続	計画期間　H24年～H33年 計画事業費　1，064，000千円 計画施設等　魚礁漁場 計画数量　56，000空㎥	H24補正 事業費 実施数量	94，353．0千円 魚礁　4，943．64空㎥ FP魚礁3．00型　153個 ピラミット魚礁P200A　4基 施工管理一式	実施期間 事業費 実施数量 進捗率	H24年～ 502，152．0千円 26，848．56空㎥ 47．9%	ヒラメ・ソイ類 ホッケ・アイナメ ブリ・カレイ類 タコ
				H25 事業費 実施数量	191，772．0千円 魚礁　10，343．64空㎥ FP魚礁3．00型　353個 ピラミット魚礁P200A　4基 施工管理一式			
	木古内釜谷	継続	計画期間　H24年～H33年 計画事業費　1，088，000千円 計画施設等　魚礁漁場 計画数量　56，000空㎥	H24補正 事業費 実施数量	135，082．5千円 6，992．0空㎥ FP魚礁3．00型　176個 スリースターリーフI－9N－F型　4基 施工管理一式 水質調査、底質調査、付着生物調査、流況調査及び蝟集量調査一式	実施期間 事業費 実施数量 進捗率	H24年～ 381，402.0千円 20，976．0空㎥ 37．5%	ヒラメ・ソイ類 ホッケ・アイナメ ブリ・カレイ類 タコ
				H25 事業費 実施数量	124，204．5千円 6，992．0空㎥ FP魚礁3．00型　176個 スリースターリーフI－9N－F型　4基 施工管理一式			
	北斗はまなす	継続	計画期間　H24年～H28年 計画事業費　678，000千円 計画施設等　着定基質(産卵礁) 計画数量　11．4ha その他　設計業務一式	事業費 実施数量	77，558．3千円 1．3ha 円形セピア　250個 設計業務一式	実施期間 事業費 実施数量 進捗率	H24年～ 79，500．6千円 1．3ha 11．4%	ヤリイカ
	函館住吉	継続	計画期間　H24年～H33年 計画事業費　1，096，000千円 計画施設等　魚礁漁場 計画数量　56，000空㎥	H24補正 事業費 実施数量	68，491．5千円 魚礁　3，483．0空㎥ FP魚礁3．00型　129個	実施期間 事業費 実施数量 進捗率	H24年～ 事業費　402，391．5千円 20，898．0空㎥ 37．3%	ヒラメ・ソイ類 ホッケ・アイナメ ブリ・カレイ類 タコ
				H25 事業費 実施数量	134，400．0千円 魚礁　6，966．0空㎥ FP魚礁3．00型　258個			

地　区	漁　場	種別	全 体 計 画		H25 事 業 量		事 業 進 捗 状 況		対 象 生 物
北海道 津軽海峡 地区	函館銭亀	継続	計画期間 計画事業費 計画施設等 計画数量	H24年～H33年 1，168，000千円 魚礁漁場 56，000空㎥	H24補正 事業費 実施数量	 111，615．0千円 魚礁　5，557．2空㎥ 3．0円筒型魚礁　264個	実施期間 事業費 実施数量 進捗率	H24年～ 415，044．0千円 20，965．8空㎥ 37．4%	ヒラメ・ソイ類 ホッケ・アイナメ ブリ・カレイ類 タコ
					H25 事業費 実施数量	 126，399．0千円 魚礁　6，272．9空㎥ 3．0円筒型魚礁　298個			
	根崎入舟	継続	計画期間 計画事業費 計画施設等 計画数量 その他	H24年～H30年 439，0000千円 着定基質（囲い礁） 3．8ha 設計業務一式	H24補正 事業費 実施数量	 47，880．0千円 0．7ha 囲い礁　8セット A=7，200㎡　V=4，320㎥	実施期間 事業費 実施数量 進捗率	H24年～ 49，510．0千円 0．7ha 18．4%	キタムラサキウニ ソイ類 アイナメ
	戸井西部	継続	計画期間 計画事業費 計画施設等 計画数量 その他	H24年～H28年 468，000千円 着定基質（囲い礁） 4．0ha 設計・測量業務一式	事業費 実施数量	108，244．5千円 1．1ha 囲い礁　1セット A=10，600㎡　V=9，540㎥	実施期間 事業費 実施数量 進捗率	H24年～ 113，225．3千円 1．1ha 27．5%	マコンブ ソイ類 アイナメ
	恵山女那川	継続	計画期間 計画事業費 計画施設等 計画数量 その他	H24年～H26年 99，000千円 着定基質（単体礁） 1．4ha 設計業務一式	H24補正 事業費 実施数量	 45，958．5千円 0．8ha SKKウニ礁　218個	実施期間 事業費 実施数量 進捗率	H24年～ 47，571．6千円 0．8ha 57．1%	エゾバフンウニ キタムラサキウニ ソイ類・アイナメ

（2）地域水産物供給基盤整備事業（漁場）【農山交付金】

地　区	漁　場	種別	全 体 計 画		H25 事 業 量		事 業 進 捗 状 況		対 象 生 物
渡島噴火湾	渡島砂原	継続	計画期間 計画事業費 計画施設等 計画数量 その他	H23年～H27年 350，000千円 産卵藻場　2.46ha ｱﾙｶﾞﾍﾞｰｽⅠ型　1,200基 試験費一式	事業費 実施数量	55，965．0千円 産卵藻場　0．5ha アルガベースⅠ型　231個	実施期間 事業費 実施数量 進捗率	H23年～ 169，218．5千円 産卵藻場　1．5ha アルガベースⅠ型　726個 60．9%	ハタハタ
	八雲	完成	計画期間 計画事業費 計画施設等 計画数量 その他	H23年～H25年 132，000千円 囲い礁　1セット A=10,000㎡　V=9,000㎥ 設計・測量業務一式	事業費 実施数量	36，645．0千円 囲い礁 A=4，082㎡　V=3，672㎥	実施期間 事業費 実施数量 進捗率	H23年～ 93，418．5千円 囲い礁 A=10，000㎡　V=9，000㎥ 100%	マコンブ

（3）漁場施設整備事業【単独】

地　区	漁　場	種別	全 体 計 画		H25 事 業 量		事 業 進 捗 状 況		対 象 生 物
陰の浜地区	陰の浜	新規	計画期間 計画事業費 計画数量	H25年 2，200千円 グレーチング　4基	事業費 実施数量	2，100．0千円 グレーチング　4基	実施期間 事業費 実施数量 進捗率	H25年 2，100．0千円 グレーチング　4基 100%	ウニ

（4）水産基盤整備事業事務費（漁場）【単独】

地　区	漁　場	種別	全 体 計 画		H25 事 業 量		事 業 進 捗 状 況		対 象 生 物
北海道 津軽海峡 地区	木古内沖合	新規	計画期間 計画事業費	H25年 8，400千円	事業費 実施数量	5，352．9千円 海底地形図作成一式	実施期間 事業費 進捗率	H25年 5，352．9千円 100%	－

13. 地域づくり総合交付金（漁業振興設備等整備事業等　平成25年度）

（単位：円）

事業種目	事業主体	事業実施個所	管理主体	事業量	事業費	負担区分						対象水族	備考
						道費		市町村費		漁業協同組合等			
						金額	割合	金額	割合	金額	割合		
漁業振興設備等整備事業	松前さくら漁協	松前町字江良	松前さくら漁協	海中養殖施設整備事	4,200,000	2,000,000	47.6			2,200,000	52.4	アワビ	
漁業振興設備等整備事業	福島吉岡漁協	福島町字豊浜	福島吉岡漁協	ナマコ採苗室整備事業	4,300,000	2,000,000	46.5	2,000,000	46.5	300,000	7.0	ナマコ	
船揚場整備事業	福島町	福島町字吉野	福島町	調査設計業務　一式消波ブロック改良工事　L＝70m	20,000,000	10,000,000	50.0	10,000,000	50.0				
漁業振興設備等整備事業	上磯郡漁協	知内町字涌元地先	上磯郡漁協	養殖漁場整備事業	23,100,000	10,400,000	45.0	11,000,000	47.6	1,700,000	7.4	ウニ	
漁業振興設備等整備事業	函館市漁協	函館市沖合	函館市漁協	強化定置網導入事業 4ヵ統	4,410,000	2,000,000	45.4			2,410,000	54.6		
漁業振興設備等整備事業	浜中ほたて研究会	鹿部町字本別	浜中ほたて研究会	ザラボヤ対策事業（シェルクリーナー）1台	4,725,000	2,000,000	42.3			2,725,000	57.7		
漁業振興設備等整備事業	八雲町漁協	八雲町内浦町	八雲町漁協	水産物流通高度化事業（冷凍機1台）	12,600,000	5,000,000	39.7			7,600,000	60.3		
漁業振興設備等整備事業	八雲町漁協	八雲町内浦町	八雲町漁協	市場衛生管理化事業（PPボックス）200個	18,900,000	8,500,000	45.0			10,400,000	55.0		
合　計	8　件				92,235,000	41,900,000		23,000,000		27,335,000			

14. とど被害防止強化網導入事業

平成24年度から地域づくり総合交付金に統合されたため無し。

15. とど被害防止対策事業（平成25年度）

（単位：円）

事業種目	事業主体	事業実施個所	管理主体	事業量	事業費（円）	負担区分								備考
						国費		道費		市町村費		漁業協同組合等		
						金額	割合	金額	割合	金額	割合	金額	割合	
とど被害防止対策事業	松前町	松前町沖合	事業主体に同じ	とど駆除事業一式	944,342			471,000	49.9	473,342	50.1			
合　計	1　件				944,342			471,000		473,342				

16.漁 港 の 整 備 状 況

(1) 漁港事業の実施状況

漁港整備事業（第1次～第9次）
修築　局改　改修　道単整備

水産基盤整備事業（～H22）
特定　広域　高度利用　再生交付金　地域　高度化　道単整備

水産基盤整備事業（H23～）
特定　流通　生産　道単整備　自主戦略交付金　農山漁村交付金　強水交付金　機能保全　機能強化

（単位：千円）

市町名	漁港名	種別	指定年月日	第1次（26～29）	第2次（30～37）	第3次（38～43）	第4次（44～47）	第5次（48～51）	第6次（52～56）	第7次（57～62）	第8次（63～5）	第9次（6～12）	S26～H12計
松前町	原口	1	S26.10.17	26,800	7,400	72,223	50,124	98,665	359,066	207,016	441,304	1,156,419	2,419,017
	江良	3	(3) S48.2.5 (2) S26.6.29	750	36,934	91,157	266,786	931,359	1,375,268	2,872,170	3,725,470	2,894,696	12,194,590
	清部	1	S26.6.29	98,850	—	49,106	73,284	82,498	294,572	1,800,784	117,572	27,540	2,544,206
	茂草	1	S26.10.17	15,100	10,000	21,404	12,918	64,924	64,900	146,440	449,771	1,169,686	1,955,143
	静浦	1	S27.10.6	—	22,500	—	29,569	255,975	1,071,743	2,338,673	2,764,636	3,220,839	9,703,935
	静浦 赤神地区	1	S48.3.27	—	—	—	—	189,577	772,028	683,496	4,830	1,364,230	3,014,161
	札前	1	S38.9.30	—	—	36,665	76,159	77,975	405,184	1,155,344	443,398	2,810,416	5,005,141
	館浜	2	S26.6.29	24,310	94,336	420	39,232	91,932	594,199	1,780,058	218,350	162,963	3,005,800
	朝日	1	S53.3.31	—	—	—	—	—	75,444	141,933	70,927	6,229	294,533
	大沢	1	S26.6.29	19,420	82,827	—	27,846	48,627	83,658	465,098	1,019,228	1,398,545	3,145,249
	白神	1	S29.7.12	1,100	—	21,250	80,107	237,886	1,733,000	1,096,165	67,907	282,461	3,519,876
	小島	4	S26.6.29	—	—	97,960	278,700	377,270	723,500	2,643,888	1,577,697	11,925	5,710,940
	大島	4	S63.3.31	—	—	—	—	—	—	—	2,968,220	2,649,155	5,617,375
福島町	吉岡	2	S26.10.17	900	49,874	149,234	68,207	472,563	1,731,962	2,651,029	35,250	502,785	5,661,804
	福島	3	S26.6.29	51,550	172,180	197,511	187,400	586,290	1,264,900	2,065,460	1,326,533	6,791,283	12,643,107
	福島 白符地区	3	S63.2.13	—	—	—	—	—	—	—	1,591,700	749,437	2,341,137
	福島 浦和地区	3	S57.10.8	—	—	—	—	—	—	1,437,799	1,276,400	10,361	2,724,560
	岩部	1	S28.12.28	—	—	—	22,511	47,964	409,099	792,762	956,540	224,152	2,453,028
知内町	小谷石	1	S27.10.6	—	—	25,913	62,558	205,217	452,683	1,367,130	103,728	307,299	2,524,528
	涌元	1	S26.6.29	14,769	66,000	132,718	7,528	208,423	677,736	1,365,529	64,830	2,604,543	5,142,076
	中の川	1	S59.7.24	—	—	—	—	—	—	2,560	601,186	1,106,334	1,710,080
木古内町	木古内	1	S26.6.29	1,610	62,500	52,032	54,950	9,078	50,403	108,282	51,200	87,277	477,332
	札刈	1	S26.7.12	—	—	—	—	93,308	543,272	524,544	26,575	16,434	1,204,133
	泉沢	1	S29.7.12	—	—	—	13,186	—	112,966	—	410,418	1,211,057	1,747,627
	釜谷	1	S29.7.12	—	—	—	1,466	29,960	52,470	19,830	1,657,737	1,935,228	3,696,691
北斗市	当別	1	S26.10.17	1,800	20,400	27,929	76,284	—	3,030	186,488	189,965	22,667	528,563
	茂辺地	1	S26.6.29	16,050	76,409	4,980	17,881	35,849	236,505	277,532	37,451	2,592,237	3,294,894
	上磯	1	S26.10.17	15,400	—	—	—	—	119,950	1,983,111	146,268	75,990	2,340,719

市町名	漁港名	H13	H14	H15	H16	H17	H18	H19	H20	H21	H22	H23	H24	H25
松前町	原口	122,546 435,572	322,953 (4,090)	200,151	147,638	83,370	92,880 (1,838)	29,751	17,759	279,004	139,697	129,896(159)	133,350(1,513)	(1,279)
	江良	371,816	158,340	122,162 (518)	141,090	241,794 (2,415)	439,700	419,600	204,700	248,428	209,545	338,950(155)	633,108	513,130 (1,452)
	清部	369,327	363,846	286,188	194,298	145,205 (10,917)	88,720	—	—	—	(496)	(90)	—	(284)
	茂草	255,833	566,538	499,055	539,543	83,202	120,039	—	—	—	(1,084)	(658)	—	(193)
	静浦	52,175 (10,647)	—	—	1,124	—	—	—	(9,395)	(5,252)	—	(1,934)	(444)	(822)
	静浦 赤神地区	(2,226)	(5,817)	(234)	—	—	—	—	—	—	(858)	(372)	—	(986)
	札前	294,462 (1,260)	—	(1,470)	(4,830) 562	—	—	—	—	—	(5,806)	—	—	(96)
	館浜	(18,491)	(22,712)	(9,230)	(9,366) 562	(7,361)	(4,988)	—	—	(3,438)	(4,017)	(1,570)	(678)	(3,471)
	朝日	—	(315)	—	281	—	—	—	(4,232)	—	—	(617)	—	—
	大沢	59,682 (473)	—	—	(6,290) 562	—	—	(4,452)	—	—	(761)	(544)	(715)	(1,989)
	白神	198,849 (4,578)	161,574 (8,495)	184,401 (3,165)	281	(2,835)	(4,200)	—	—	—	209,191 (133)	112,328(5,566)	247,174	241,430 (1,282)
	小島	(1,932)	(20,580)	65,394	68,124	—	—	—	—	—	—	(1,724)	(1,688)	—
	大島	521,000	498,160	388,900	359,571	395,991	559,600	69,900	50,800	235,490	57,091	70,010	279,090	123,538
福島町	吉岡	132,993 (7,245)	269,525	181,556	142,257 (10,479)	167,013 19,404	49,272 (2,200)	(5,591)	(4,426)	(9,791)	(3,719,)	(4,022)	(3,179)	(243)
	福島	275,898(3,539) 48,878	60,070	18,038	558	110,987	279,700 (9,293)	348,000	368,500	384,854	640,590 (9,525)	325,114	272,014	364,229 (819)
	福島 白符地区	(2,793)	—	229,334 (4,662)	226,143	179,644 (1,481)	120,000	261,500	(6,648)	126,308	—	—	—	—
	福島 浦和地区	—	(4,253)	—	372 (3,872)	112,112	—	—	—	—	(1,057)	—	—	134,748 (207)
	岩部	(2,552)	—	(4,326)	281	—	—	—	—	(225)	—	—	—	(301)
知内町	小谷石	117,810 (2,048)	499,233 16,527	(29,327)	562	(2,310)	—	(2,660)	—	—	—	—	21,000(4,791)	(296)
	涌元	545,381(3,245)	48,699 304,395 7,392(道単)	131,040 (2,063)	193,164	119,175	—	—	77,809	145,723	61,877 (2,887)	—	—	(1,939)
	中の川	176,694 47,145 5,156(道単)	91,718 (5,733)	93,492 (4,001)	374,682 562	535,752	287,609	216,011 (6,636)	375,213	602,055	166,853	173,349(27,300)	—	(35)
木古内町	木古内	—	—	—	(281)	—	—	(4,096)	—	(157)	—	—	(901)	—
	札刈	(441)	—	(1,533)	12,427 562	—	(5,387)	—	—	—	—	—	(5,563)	(2,986) 強水 14,763
	泉沢	—	(5,303)	—	4,289 281	—	—	(5,985)	—	(2,383)	—	(12,138)	—	(18)
	釜谷	—	—	—	843	—	—	—	—	—	—	—	(895)	(18)
北斗市	当別	(3,245)	—	—	570	(147)	—	—	—	—	(142)	—	—	—
	茂辺地	339,612	343,308	530,702 (536)	275,122 (320)	200,151	—	(7,781)	(7,705)	—	(1,974)	—	—	(120)
	上磯	(4,400)	—	(38,598)	(8,117) 570	(4,977)	—	—	(3,675)	(4,086)	(6,363)	(23,027)	—	—

16.漁 港 の 整 備 状 況

(1) 漁港事業の実施状況

漁港整備事業(第1次～第9次)
修築　局改　改修　道単整備

水産基盤整備事業(～H22)
特定　広域　高度利用　再生交付金　地域　高度化　道単整備

水産基盤整備事業(H23～)
特定　流通　生産　道単整備　自主戦略交付金　農山漁村交付金　強水交付金　機能保全　機能強化

（単位：千円）

市町名	漁港名	種別	指定年月日	第1次 (26～29)	第2次 (30～37)	第3次 (38～43)	第4次 (44～47)	第5次 (48～51)	第6次 (52～56)	第7次 (57～62)	第8次 (63～5)	第9次 (6～12)	S26～H12 計
函館市	函館	3	S26.6.29	84,150	216,650	35,490	204,200	—	—	653,753	18,900	9,851	1,222,994
	住吉	1	S38.7.18	800	—	3,158	240,251	287,822	84,910	30,000	—	6,834	653,775
	函館湯川	1	H9.4.10	—	—	—	—	—	—	—	—	6,615	6,615
	志海苔	1	S26.6.29	13,500	124,493	46,619	14,855	121,016	69,360	422,375	1,265,265	285,507	2,362,990
	志海苔 銭亀地区	1	S57.10.8	—	—	—	—	—	—	331,766	1,938,818	1,909,433	4,180,017
	石崎 (銭亀沢)	1	S27.10.6	6,000	10,000	—	36,630	115,506	513,655	660,458	816,496	42,345	2,201,090
	小安	1	S52.3.31	0	0	0	0	0	311,964	704,416	556,010	710,445	2,282,835
	釜谷	1	S26.10.17	46,300	13,400	8,220	26,980	92,643	522,962	588,235	1,666,126	161,616	3,126,482
	汐首	1	S48.3.27	—	—	—	—	197,033	1,228,518	266,580	408,325	2,642,331	4,742,787
	汐首 瀬田来地区	1	S57.10.8	—	—	—	—	—	—	—	—	—	—
	戸井	2	(2) H6.3.31 (3) S26.6.29	26,350	195,334	368,000	—	332,390	1,063,000	1,087,012	231,294	132,655	3,436,035
	日浦	1	S43.3.30	—	—	2,913	24,431	92,895	563,386	643,521	741,766	823,678	2,892,590
	大澗	2	S26.6.29	106,466	86,676	13,990	44,198	258,310	1,266,489	654,628	746,600	2,361,049	5,538,406
	女那川	1	S29.7.12	1,000	700	3,000	21,099	76,979	371,738	132,080	32,112	689,035	1,327,743
	山背泊	4	S26.6.29	4,400	122,790	297,791	305,500	—	83,998	96,045	93,219	1,147,622	2,151,365
	恵山	1	S29.7.12	7,900	26,133	18,374	69,014	247,918	1,264,046	652,652	565,057	46,096	2,897,190
	古部	1	S41.12.16	—	—	5,376	31,580	7,627	401,048	14,250	1,909,619	207,298	2,576,798
	木直	1	S26.10.17	20,500	17,485	63,765	124,899	287,897	1,084,110	1,814,505	160,377	232,049	3,805,587
	尾札部	2	S26.6.29	18,593	132,448	38,588	8,645	257,380	1,054,359	327,565	365,253	694,192	2,897,023
	尾札部 黒鷲岬地区	2	H5.2.23	—	—	—	—	—	—	—	—	2,886,663	2,886,663
	川汲	1	S27.10.6	—	16,500	11,093	66,389	260,055	784,212	327,565	535,821	269,917	2,271,552
	川汲 安浦地区	1	S63.2.13	—	—	—	—	—	—	—	494,320	2,435,777	2,930,097
	臼尻	3	S26.6.29	62,900	1,500	55,400	233,100	564,740	630,000	1,793,335	181,000	2,930,590	6,452,565
	大舟	1	S27.10.6	16,300	24,450	33,362	116,703	246,105	749,598	410,702	116,867	128,400	1,842,487
	大舟 美呂泊地区	1	S62.3.25	—	—	—	—	—	—	—	686,505	1,789,904	2,476,409
	大舟 望路地区	1	H20.9.24	—	—	—	—	—	—	—	—	—	—
鹿部町	鹿部	2	S26.6.29	28,450	154,497	82,158	201,472	580,954	1,435,783	999,099	1,704,484	3,509,617	8,696,514
	本別	2	S41.12.16	—	—	—	56,519	183,770	1,133,551	1,862,355	643,769	1,154,145	5,034,109
	本別 出来澗地区	2	S62.3.25	—	—	—	—	—	—	—	369,964	1,987,275	2,357,239

水産基盤整備計画（単位：千円）

市町名	漁港名	H13	H14	H15	H16	H17	H18	H19	H20	H21	H22	H23	H24	H25
函館市	函館	—	160,178	365,610	169,330	470,558	209,900	99,900	537,300	271,390 (470)	368,581	320,018	658,012	(140)
	住吉	—	—	—	(2,567) 570	—	—	—	—	(419)	—	—	—	—
	函館湯川	236,103	434,312	680,285	405,962 (20,517)	253,313	200,699 (14,700)	187,364	416,149 (9,863)	336,681 (16,669)	317,054 (1,934)	(38)	1,642	142,200
	志海苔	(7,077)	(8,054)	(5,055)	(3,965) 570	(3,787)	(1,330)	(1,161)	—	(761)	—	—	75,596	(174)
	志海苔 銭亀地区	355,110	229,037	151,862	177,989	139,923	—	—	—	(442)	—	(1,042)	(1,873)	(941)
	石崎 (銭亀沢)	(20,087)	(10,416)	(6,870)	(4,141) 570	(5,211)	(7,138)	(7,030)	—	(6,841)	(8,169)	6,212(1,866)	29,697(1,539)	(168)
	小安	19,268 (17,031)	35,154 (6,038)	272,423 (9,870)	142,181 (13,997) 570	132,972 (28,317)	109,576 (9,713)	73,681 (10,939)	(17,854)	213,252 (17,511)	79,988 (2,546)	(1,132)	(11,455)	(1,627)
	釜谷	(11,256)	(9,818)	(13,115)	(27,825) 570	(5,839) 29,726	(2,620)	(22,396)	(6,179)	(1,109) 46,447	(4,392)	5,639(295)	22,146(9,030)	(267) 強水 34,965
	汐首	3,234	18,375 (9,419)	200,718	592	366,231	185,059	94,152	74,326	(215)	(1,030)	—	—	—
	汐首 瀬田来地区	—	—	—	—	—	—	—	—	—	—	—	—	—
	戸井	40,457	—	12,506	174,765	278,019	185,362	117,161	130,845	144,341 (945)	137,865 (417)	174,238(969)	140,711	(1,305)
	日浦	272,570 (2,961)	239,946	433,293	335,771 (8,243)	306,044	248,952	280,290	259,459	144,341 (1,256)	126,042	142,829(14)	—	(45)
	大澗	667,044 (5,198)	500,966 (3,623)	423,024 (3,181)	209,846 (5,492)	229,866	109,324 (10,112)	91,266	95,623	(2,122)	(4,474)	—	—	(1,360)
	女那川	26,681	287,206	(5,681)	285	—	—	—	—	(448)	—	—	—	(23)
	山背泊	126,611	—	—	855	—	—	—	—	—	(1,837)	(1,253)	—	(1,725)
	恵山	(13,734)	(5,355)	(27,552)	(2,184) 570	—	(5,208)	—	—	—	(23,271)	(37,983)	—	(84)
	古部	—	—	—	285	—	(777)	—	—	(907)	(1,696)	—	—	(36)
	木直	195,437 (4,967)	454,839 (4,862)	305,088	280,774	339,870	362,569 (4,216)	288,336 (2,239)	150,901	43,419 (703)	—	(853)	(1,591)	(2,496)
	尾札部	(4,442)	—	(4,045) 591	—	—	(3,063)	—	(1,052)	(5,954)	(3,591)	(2,319)	(1,287)	(279)
	尾札部 黒鷲岬地区	(7,791)	—	—	570	—	—	—	—	—	—	—	—	(189)
	川汲	40,310 (3,213)	136,752 (3,885)	72,965 (5,387)	(11,928) 570	(527)	—	(1,852)	(1,848)	(2,608)	(4,778)	—	—	(594)
	川汲 安浦地区	5,757(403)	—	(4,946)	(8,390) 570	(5,227)	—	—	—	—	(2,079)	(2,591)	—	—
	臼尻	230,521 (274)	267,750 (20,601)	251,500	19,350	122,430	209,800	99,900 (300)	139,800	167,242	172,026	76,584	103,390	104,046 (672)
	大舟	261,293 (2,016)	303,650	219,807 (6,269)	570	371,963	461,431	240,504	341,743 (7,440)	621,829 (5,502)	456,585 (3,948)	336,559(6,103)	397,756	(32)
	大舟 美呂泊地区	601,703	351,267	135,387	384,114	304,448	24,199	34,500	—	—	—	—	—	(932)
	大舟 望路地区	—	—	—	—	—	—	—	—	—	—	160,590		348,955
鹿部町	鹿部	—	(7,413)	(3,234)	17,867	364,004	369,929	401,130 (1,943)	327,565	319,527 (577)	598,200 (460)	161,521(2,302)	610,727(10,233)	22,543 (22,408)
	本別	529,526 (2,085)	113,586 177,874	270,669 (4,988)	148,622	144,617	219,966 (423)	175,602 (2,783)	243,495 (2,300)	292,510 (9,856)	59,635 (1,491)	130,305(819)	85,857	(2,992)
	本別 出来澗地区	—	—	—	285	—	—	—	—	—	(653)	—	—	—

16.漁港の整備状況

(1) 漁港事業の実施状況

漁港整備事業(第1次～第9次)
修築　局改　改修　道単整備

水産基盤整備事業(～H22)
特定　広域　高度利用　再生交付金　地域　高度化　道単整備

水産基盤整備事業(H23～)
特定　流通　生産　道単整備　自主戦略交付金　農山漁村交付金　強水交付金　機能保全　機能強化

（単位：千円）

市町名	漁港名	種別	指定年月日	第1次(26～29)	第2次(30～37)	第3次(38～43)	第4次(44～47)	第5次(48～51)	第6次(52～56)	第7次(57～62)	第8次(63～5)	第9次(6～12)	S26～H12計	H13	H14	H15	H16	H17	H18	H19	H20	H21	H22	H23	H24	H25
				第1次～第9次漁港整備計画										水産基盤整備計画												
森町	沼尻	1	S61.3.27	—	—	—	—	—	—	39,977	484,251	1,394,988	1,919,216	250,761 (17,314)	401,161 (5,996)	340,131 (5,985)	278,802 (10,469)	73,632 (21,416)	72,944 (21,326)	326,245 (5,884)	100,781 (4,070)	46,583 (7,718)	(15,729)	(40,294)	49,143(38,196)	214,753 (20,672) 強水 24,980
	砂原	3	S26.6.29	53,160	127,500	12,270	279,270	591,100	742,560	60,800	1,822,990	4,820,392	8,510,042	1,143,381	850,652	826,437	200,970	330,000	399,700	669,400	619,400	712,813 (1,186)	299,683	450,340(825)	996,493	174,295 (780)
	掛澗	1	S48.3.27	—	—	—	—	59,971	391,925	1,042,078	4,593	248,857	1,747,424	(7,150)	23,562	216,363 (1,071)	310,460	318,127 (391)	354,727	207,529	147,482	47,455 (1,241)	16,676	63,437	30,828	53,028
	鷲ノ木	1	S61.3.27	—	—	—	—	—	—	39,998	515,372	1,500,954	2,056,324	239,012	644,460	326,529 (174)	166,137	707,994 (9,681)	345,735	134,921	—	—	7,714	204,961(261)	274,900	—
	蛯谷	1	S28.12.28	—	8,528	96,125	16,241	94,444	42,935	619,040	1,420,317	3,278,677	5,576,307	(78)	(600)	(6,126)	(4,925) 837	—	(301)	(1,900)	(4,616)	(934) 40,761	—	(1,624)	—	(368)
	石倉	1	S53.12.6	—	—	—	—	—	49,998	498,138	2,465,695	16,822	3,030,653	(19,926)	47,429 (8,386)	162,647 (6,983)	202,194 (5,964)	554,589 (6,983)	221,266 (6,522)	169,787 (3,040)	63,641(3,492)	169,199 (6,626)	36,336 (5,840)	(2,960)	—	(412)
八雲町	落部	2	S26.6.29	11,450	76,338	140,571	77,190	59,976	459,118	1,517,407	777,707	360,627	3,480,384	59,336	118,419	698,975	1,065,635	960,939(49,022)	932,506 (25,101)	931,605 (4,121)	943,960 (6,710)	801,628 (1,483)	582,626 (86)	655,855(1,005)	873,025(2,938)	51,336 (900)
	落部 栄浜地区	2	S62.3.25	—	—	—	—	—	—	—	487,293	3,788,440	4,275,733	95,308	(295)	—	—	—	(4,347)	(3,623)	(7,487)	—	86,397	(8,442)	(12,861)	63,025 (13,956)
	落部 東野地区	2	S57.10.8	—	—	—	—	—	—	183,290	1,428,853	2,209,502	3,821,645	543,764	411,557	31,342	500,286	130,872 (14,973)	28,220	—	(2,646)	(11,592)	—	5,369(14,007)		67,634 (22,925)
	山越	1	S62.3.25	—	—	—	—	—	—	—	461,209	1,298,068	1,759,277	212,530 (1,082)	874,325 (5,544)	653,363 (4,830)	643,881	472,102	224,521	199,722 (9,296)	113,700 (8,820)	—	(6,521)	(15,215)	(80)	(8,590)
	八雲	2	S26.6.29	1,610	29,900	93,228	174,197	425,254	620,247	953,182	851,289	1,130,166	4,279,073	2,560	39,974 111,195 高度化 (27,000)	198,303 (9,450) 高度化 (119,238)	143,957 高度化 (362,334)	200,036 高度化 (297,149)	312,076 高度化 (178,956)	209,072 29,450 (再生) 131,633	185,635 (再生) 131,633	27,7903 (2,105) (再生) 69,889	247,099 (7,307)	141,582(3,644)	203,934(15,633)	36,485 (33,753)
	八雲 山崎地区	2	S57.10.8	—	—	—	—	—	—	219,180	2,035,903	3,084,977	5,340,060	410,771(3,600)	—	—	7,539	—	—	—	—	(57)	(371)	(1,254)	12,747	80,486 (927)
	黒岩	1	S57.10.8	—	—	—	—	—	—	219,772	1,468,399	3,548,419	5,236,590	68,429(9,482)	(5,397)	(5,996)	(4,683) 106,533	—	—	(13,571)	(3,150) 36,592	(878)	(20,243)	(26,074)	26,124(11,091)	34,421 29,998 強水 57,971
	関内	1	S26.10.17	—	6,000	26,758	95,992	31,924	107,940	1,121,842	549,542	—	1,939,998	—	(4,210)	(802)	282	—	—	—	—	(670)	—	—	—	(354)
	熊石	3	S26.6.29	500	137,930	345,901	317,700	589,629	693,000	1,843,000	4,123,320	4,185,880	12,236,860	406,654	367,626	133,452	117,075	93,700	269,800	399,600	1,032,900 (8,800)	668,271	164,707	239,642	538,212	(159)
	泊川	1	S29.7.12	5,000	11,000	10,000	41,698	153,737	422,990	141,180	75,275	—	860,880	8,631	(1,648)	—	282	—	—	—	—	—	—	—	(1,269)	—
	相沼	1	S26.6.29	12,420	12,430	85,291	38,477	83,325	538,116	1,543,348	561,959	538,116	3,413,482	129,150	151,149 31,762	(1,277)	564	—	—	—	—	(773)	(1,135)	—	—	(1,137)
長万部町	国縫	1	S57.10.8	—	—	—	—	—	—	380,236	4,500,711	51,549	4,932,496	(644)	34,703 (5,147)	86,657	186,644	104,370	150,352	—	82,787	(3,336)	(3,170)	(6,300)	(313)	—
	大中	1	S62.3.25	—	—	—	—	—	—	—	453,731	1,297,265	1,750,996	233,415 (6,678)	958,776	688,275 (5,681)	688,397 (6,962)	277,410	364,160	251,904	37,386	233,950 (9,268)	69,973 (103)	27,567(559)		—
	長万部	1	S53.12.6	—	—	—	—	—	49,999	701,839	3,747,622	1,422,399	5,921,859	38,829 (6,731) 30,020	215,859 (9,249)	(12,275)	(210) 116,508	—	(2,040)	(7,329)	(945) 36,400	(310)	(10,733)	(39,832)	69,785(11,483) 84,523	169,091 221,618 強水 39,995
	静狩	1	S26.6.29	1,610	61,025	95,464	—	216,780	822,603	1,014,523	25,115	326,566	2,563,686	641,394 (13,020)	981,310 (5,985)	623,157	269,989	23,244 (825)	(8,085)	(6,900)	39,600	—	(22,480)	—	106,773(9,027)	89,771 (8,925) 強水 39,995

＊ 上段：特定・広域・地域・流通・生産・高度化・自主戦略交付金・農山漁村交付金・機能保全・機能強化　上段（ ）：道単整備　下段：高度利用・再生交付金（高度化）・強水交付金　　全体計画事業費（計画期間）は漁港のみ

（2）道単漁港整備事業

漁業生産基盤である漁港の基本施設、輸送施設及び漁港施設用地（公共用地）の機能を向上させるため、公共事業の計画にない工種の新設、増設又は小規模な改良整備等を行い、漁業の生産性向上を図ることを目的とする。

平成25年度実績　10漁港(地区)　132,335千円

（3）道単独漁港維持補修事業

漁港の基本施設、輸送施設及び漁港施設用地（公共用地）が老朽化又は破損、流失、埋没した場合に、原則として原形に復旧するための維持補修を実施し、良好な漁港機能の維持保全を目的とする。

平成25年度実績　54漁港(地区)　38,839千円

（4）道単独漁港海岸保全特別対策事業

「災害対策基本法」の地域防災計画に基づく、災害危険区域のうち、漁港海岸保全区域内において災害の発生を予防し、または災害の拡大を防止することを目的とする。

平成25年度実績　1漁港海岸　49,854千円

（5）道単独漁港海岸維持補修事業

漁港海岸保全区域内において、道が管理する海岸保全施設のうち老朽化により著しく機能が低下した施設を補修することにより、既存施設を適切かつ有効に機能させ、災害の発生を未然に防止することを目的とする。

平成25年度実績　1漁港海岸　3,497千円

（6）船揚場整備事業（地域づくり総合交付金）

国庫補助事業等の採択基準に満たないため、漁港が整備されない沿岸小集落の生産基盤を整備し、漁労作業の省力化等による漁業生産の向上を図ることにより、漁家経営の安定と地域の恒久的な発展を推進することを目的とする。

単位：千円

市町村名	地区名	事業主体	事業費	負担区分	
				道費	市町村費
福島町	吉野	福島町	25,620	10,000	15,620

（7）漁港環境整備事業（農山漁村地域整備交付金）

快適にして潤いのある漁港環境の形成、また、作業の効率や安全性の向上を図るため、漁港環境の向上に必要な施設を整備し、漁港の景観の保持や美化を図る。

単位：千円

市町村名	地区名	事業主体	実施期間	総事業費
函館市	函館	函館市	H24～H25	74,886

17. 制度資金融通事業

（1） 漁業近代化資金融資承認状況

（単位：千円）

年度	1号 漁船 20トン未満		1号 漁船 20トン以上		2号 漁船漁具保管修理施設等		3号 漁場改良造成用機具等		4号 漁具等		7号 農林水産大臣特認		個人施設計		共同利用施設		合計	
	件数	金額	件数	金額	件数	金額	件数	金額	件数	金額	件数	金額	件数	金額	件数	金額	件数	金額
H21	34	277,706	7	173,460	11	51,449	13	53,256	65	209,457	0	0	130	765,328	7	130,070	137	895,398
H22	19	214,050	16	72,710	6	18,270	8	7,726	2	39,600	0	0	51	352,356	4	130,100	55	482,456
H23	41	218,330	0	0	12	51,620	2	1,340	1	34,300	0	0	56	305,590	6	41,800	62	347,390
H24	43	235,030	0	0	10	38,250	2	2,290	5	10,690	0	0	60	286,260	9	72,140	69	358,400
H25	45	432,970	0	0	18	75,620	8	14,610	9	37,600	0	0	80	560,800	5	36,940	85	597,740

（2） その他の資金の融資承認状況

（単位：件、千円）

年度	沿岸漁業改善資金		漁業振興資金		漁業経営維持安定資金		漁業担い手活性化資金		水産加工振興資金		低気圧災害特別資金	
	件数	金額	件数	金額	件数	金額	件数	金額	件数	金額	件数	金額
H21	15	139,660	113	248,360	0	0	0	0	12	605,000	0	0
H22	6	54,900	114	258,270	0	0	0	0	8	456,000	0	0
H23	7	35,350	132	231,610	0	0	0	0	4	350,000	0	0
H24	3	23,020	140	307,350	0	0	0	0	4	350,000	0	0
H25	8	54,060	120	290,210	0	0	0	0	4	350,000	0	0

※「水産加工経営改善促進資金」は平成18年度から商工資金に統合された。

（3） 沿岸漁業改善資金貸付事業(平成25年度)

（単位：千円）

資金	資金の種類	貸付件数	事業費	貸付額
経営等改善資金	燃料油等消費節減機器等設置資金	4	55,409	46,670
	漁ろう作業省力化機器等設置資金	1	4,935	4,000
	操船作業省力化機器等設置資金	3	4,357	3,390
合計		8	64,701	54,060

18. 漁業共済実績（平成25年度）

（単位：人、千円）

区分	1号		2号		特定養殖		施設共済		合計	
	加入区数	金額	加入者数	金額	加入者数	金額	加入者数	金額	加入者数	金額
加入引受実績	28	1,964,781	357	4,550,045	1,392	6,198,635	4	30,863	1,781	12,744,324
支払共済金実績	20	296,660	119	97,278	154	40,736	0	0	293	434,674

注1：1号共済は集団契約のため加入区数
注2：()内は漁協一括契約の構成員数と個別契約の契約件数の合計値。
注3：四捨五入の関係で各項目の計と合計値が一致しない場合がある。

19. 漁船保険引受・支払状況（平成25年度）

（単位：隻、件、千円）

区分	引受隻数	保険金額	保険料	支払件数	支払保険金
普通保険	5,302	26,174,440	661,147	2,605	524,679
特殊保険	1	164,000	94	0	0
漁船乗組員給与保険	0	0	0	0	0
漁船船主責任保険	6,366	1,221,034,000	132,032	42	69,573
漁船乗組船主保険	1,595	2,143,000	1,519	6	2,040
漁船積荷保険	6	174,000	499	0	0
プレジャーボート責任保険（任意保険	99	34,930,000	1,517	1	10

20. さけ・ます漁業の振興

(1) さけ・ます増殖事業

① さ　け

	区分 / 年別 / 河川別	捕獲数（尾）							採卵数（千粒）							放流数（千尾）						
		19	20	21	22	23	24	25	19	20	21	22	23	24	25	19	20	21	22	23	24	25
日本海	小鴨津川															914	850	800	1,000	1,000	1,000	1,000
日本海	及部川															2,539	2,153	2,724	4,089	4,047	4,151	4,284
日本海	小計	0	0	0	0	0	0	0	0	0	0	0	0	0	0	3,453	3,003	3,524	5,089	5,047	5,151	5,284
道南	福島川	1,206	909	727	1,223	1,162	896	586	1,100	765	691	1,311	1,069	770	676	3,608	3,245	4,233	6,027	6,339	6,014	5,622
道南	知内川	13,609	5,290	14,117	6,633	3,729	6,834	9,865	11,292	4,690	13,775	7,818	3,793	6,633	11,192	9,976	10,290	10,349	10,877	11,461	11,456	11,792
道南	木古内川															900	801	800	946	932	1,000	1,000
道南	亀川			1,433	2,006	1,861	2,212	7,266			864	2,138	1,060	1,598	4,075	3,511	3,693	3,675	3,897	3,880	4,417	3,963
道南	大当別川															1,979	1,302	1,800	2,000	1,900	2,000	2,000
道南	茂辺地川	21,281	16,940	28,497	19,364	15,682	24,293	28,649	9,070	10,188	14,375	10,860	9,636	13,795	16,056	9,941	9,024	10,155	10,175	9,618	10,167	10,187
道南	戸切地川	43,178	23,627	43,122	39,261	31,994	30,642	41,315	19,213	19,004	19,585	22,913	27,138	25,219	19,839	9,493	8,826	10,143	9,394	9,061	9,559	9,630
道南	大野川			472	1,294	81	327	112			285	1,223	57	0	0	1,300	1,100	1,498	1,644	1,500	1,500	1,500
道南	汐泊川	13,332	8,846	11,235	11,224	13,087	10,300	10,306	16,742	9,848	14,646	12,688	15,319	13,659	11,410	8,304	8,529	8,735	8,444	8,415	8,669	8,463
道南	原木川															2,454	1,742	2,000	1,991	2,245	2,528	2,513
道南	尻岸内川	7,289	3,136	7,290	7,788	3,535	10,700	6,805	5,921	2,331	7,131	5,434	3,219	4,003	5,807	7,517	8,527	8,179	8,156	7,623	8,086	7,545
道南	矢尻川															4,550	4,252	4,062	4,082	3,935	4,370	4,026
道南	大船川	4,092	2,154	5,205	8,650	9,110	8,723	10,750	3,154	2,134	6,348	9,585	9,181	4,538	8,431	4,381	4,268	4,757	4,761	4,762	5,180	4,777
道南	常路川															850	803	800	800	800	1,000	1,010
道南	鹿部川	14,521	5,700	6,353	10,225	8,298	14,778	13,961	9,584	7,314	7,005	9,894	9,126	9,525	10,885	2,771	3,353	3,033	3,501	3,235	3,103	3,195
道南	小計	118,508	66,602	118,451	107,668	88,539	109,705	129,615	76,076	56,274	84,705	83,864	79,598	79,740	88,371	71,535	69,755	74,219	76,695	75,706	79,049	77,223
噴火湾	尾白内川															1,478	2,000	1,999	2,397	2,402	2,902	2,901
噴火湾	鳥崎川	25,376	17,641	18,146	16,789	8,684	16,768	14,213	14,441	15,592	17,169	15,858	11,363	14,828	12,703	5,359	5,234	5,211	5,571	5,637	5,470	5,599
噴火湾	落部川															4,504	3,503	3,494	4,454	4,600	4,000	4,038
噴火湾	遊楽部川	81,147	27,909	35,640	34,648	32,978	59,387	45,741	32,870	29,551	30,814	29,156	43,047	42,606	32,934	16,125	16,959	18,000	17,735	17,508	18,266	18,293
噴火湾	国縫川															2,000	1,642	1,610	2,000	1,759	1,750	1,800
噴火湾	長万部川															994	800	800	1,008	1,573	1,782	1,794
噴火湾	静狩川															2,307	2,161	2,454	2,779	2,080	1,891	1,962
噴火湾	小計	106,523	45,550	53,786	51,437	41,662	76,155	59,954	47,311	45,143	47,983	45,014	54,410	57,434	45,637	32,767	32,299	33,568	35,944	35,559	36,061	36,387
合計	数量	225,031	112,152	172,237	159,105	130,201	185,860	189,569	123,387	101,417	132,688	128,878	134,008	137,174	134,008	107,755	105,057	111,311	117,728	116,312	120,261	118,894
合計	河川数	10	10	12	12	12	12	12	10	10	12	12	12	12	12	24	24	24	24	24	12	12
海中放流	落部港															500	500	499	500	498	1,040	1,040
海中放流	臼尻港																					
海中放流	川汲港																					
海中放流	尾札部港																					
海中放流	木直港																					
海中放流	浦和港															600	600	598				
海中放流	森港															510	420	419	420	500	0	0
海中放流	小計	0	0	0	0	0	0	0	0	0	0	0	0	0	0	1,610	1,520	1,516	920	998	1,040	1,040
総計		225,031	112,152	172,237	159,105	130,201	185,860	189,569	123,387	101,417	132,688	128,878	134,008	137,174	134,008	109,365	106,577	112,827	118,648	117,310	121,301	119,934

② さくらます（そ上系）

	区分 / 年別 / 河川別	捕獲数（尾）							採卵数（千粒）							放流数（千尾）						
		19	20	21	22	23	24	25	19	20	21	22	23	24	25	19	20	21	22	23	24	25
噴火湾	遊楽部川	297	566	95	124	89	47	41	245	140	126	187	148	42	58	139	134	113	159	130	36	54
合計		297	566	95	124	89	47	41	245	140	126	187	148	42	58	139	134	113	159	130	36	54

（2） さくらます（池産）

北海道立水産孵化場道南支場（森試験地）さくらます放流実績

※平成15年度以前は道立孵化場森支場の実績

（0＋スモルト海水馴致放流）

（千尾）

放流場所	漁協名	13年度	14年度	15年度	16年度	17年度	18年度	19年度	20年度	21年度	22年度	23年度	24年度	25年度
木直	木直		－	－	－	－	－	－	－	－	－	－	－	－
山背泊	恵山・古武井	17.0	－	－	－	－	－	－	－	－	－	－	－	－
志海苔	銭亀沢		－	－	－	－	－	－	－	－	－	－	－	－
小計		17.0	0.0	0.0	0.0	0.0	0.0	0.0	0.0	0.0	0.0	0.0	0.0	0.0

（1＋スモルト河川及び海水馴致放流）

（千尾）

放流場所	漁協名	13年度	14年度	15年度	16年度	17年度	18年度	19年度	20年度	21年度	22年度	23年度	24年度	25年度
尻岸内川	えさん		1.5		－	－	－	－	－	－	－	－	－	－
尾白内川	森			1.5	－	－	－	－	－	－	－	－	－	－
大船川	大船	7.2	7.8	9.8	－	－	－	－	－	－	－	－	－	－
木直漁港	木直	3.1	2.0		－	－	－	－	－	－	－	－	－	－
山背泊	恵山・古武井	5.0			－	－	－	－	－	－	－	－	－	－
汐泊川	銭亀沢				－	－	－	－	－	－	－	－	－	－
小計		15.3	9.8	11.3	0.0	0.0	0.0	0.0	0.0	0.0	0.0	0.0	0.0	0.0

（0＋春放流）

（千尾）

放流場所	漁協名	13年度	14年度	15年度	16年度	17年度	18年度	19年度	20年度	21年度	22年度	23年度	24年度	25年度
及部川	松前さくら				50.0	40.0	70.0	84.0	60.0	50.0	50.0	60.0	70.0	70.0
小鴨津川	松前さくら				50.0									
鳥崎川	森	50.0	90.0	52.0	50.0	30.0	34.0	46.0	40.0	40.0	45.0	50.0	84.0	79.0
汐泊川	銭亀沢	50.0	80.0	95.0	90.0	70.0	76.0	108.0	101.0	83.0	100.0	100.0	100.0	110.0
尻岸内川	えさん								42.0					
尾白内川	森													
大船川	南かやべ												10.0	10.0
小計		100.0	170.0	147.0	240.0	140.0	180.0	238.0	243.0	173.0	195.0	210.0	264.0	269.0

（1＋河川放流）

（千尾）

放流場所	漁協名	13年度	14年度	15年度	16年度	17年度	18年度	19年度	20年度	21年度	22年度	23年度	24年度	25年度
及部川	松前さくら												8.4	－
知内川	上磯郡				2.0									－
茂辺地川	上磯郡				4.0									－
汐泊川	銭亀沢				2.0								8.4	－
尻岸内川	えさん				2.0									－
大船川	南かやべ				10.0	8.0	10.2	11.0	13.0	8.0	9.0	9.2	15.1	－
鳥崎川	森												12.8	－
小計		0.0	0.0	0.0	8.0	0.0	0.0	0.0	0.0	0.0	0.0	0.0	44.7	0.0

※ 1＋河川放流はH24年度をもって終了。

(3)さけ・ます孵化場施設一覧表

（平成25年12月31日現在）

水系名	施設名	所在地（河口からの距離）	施設所有者	管理主体	施設整備事業内容			用水量(t/m3)	施設規模能力			
					事業名	事業主体	事業費	温度(℃)	ふ化	養魚	飼育	親魚蓄養
							千円		千粒	千粒	千尾	
及部川	及部さけますふ化場	松前町字朝日386（0.5km）	松前さくら漁業協同組合	渡島さけます増殖事業協会	49 構造改善事業	松前さくら漁協	18,420	2.0t 7.0～11.0	6,000	4,253	2,000	－
福島川	福島さけますふ化場	福島町字三岱827（5.0km）	渡島さけます増殖事業協会	渡島さけます増殖事業協会	H21 鮭鱒増殖施設整備事業	渡島さけます増殖事業協会	592,326	7.0t 7.0～13.0	17,400	13,500	11,200	－
知内川	知内さけますふ化場	知内町字上雷62（5.0km）	北海道	渡島さけます増殖事業協会	40.50.58.62.H11 国営施設整備事業	水産庁		13.0t 4.8～12.5	40,000	13,785	12,075	兼用(飼育)
亀川	亀川さけますふ化場	木古内町字亀川（2.0km）	道増殖事業協会	渡島さけます増殖事業協会	58 さけます増殖施設整備事業	木古内町漁協	6,279	2.2t 1.8～8.8	－	4,700	2,200	－
茂辺地川	茂辺地さけますふ化場	上磯町字茂辺地（1.2km）	上磯はまなす漁業協同組合	渡島さけます増殖事業協会	51～52 さけます増殖施設整備事業	上磯はまなす漁 道増殖事業協会	64,650 21,300	7.3t 5.0～9.8	－	11,900	4,000	兼用(飼育)
大当別川	当別さけますふ化場	上磯町字当別757（2.0km）	上磯はまなす漁業協同組合	上磯はまなす漁協	53 さけます増殖施設整備事業	上磯はまなす漁協	13,565	1.9t 4.9～9.0	－	2,718	1,820	－
					61 ふ化室整備事業（市町村助成事業）	上磯はまなす漁協	6,500					
戸切地川	上磯さけますふ化場	上磯町字押上133（1.8km）	道増殖事業協会 上磯漁業協同組合	渡島さけます増殖事業協会	56.57.59 さけます増殖施設整備事業	道増殖事業協会 上磯町漁協	250,000	6.8t 7.5～11.5	34,000	12,000	6,800	専用
	上磯中野さけますふ化場	上磯町中野236（2.0km）	道増殖事業協会	渡島さけます増殖事業協会	H8 さけます増殖施設整備事業	道増殖事業協会	398,507	6.1t 3.0～12.5	－	12,000	6,100	－
汐泊川	汐泊さけますふ化場	函館市石倉町（0.5km）	銭亀沢漁業協同組合	渡島さけます増殖事業協会	47 さけます増殖施設整備事業	銭亀沢漁協	109,576	7.4t 3.0～11.0	17,600	8,400	5,200	兼用(飼育)
原木川	原木さけますふ化場	戸井町字原木287（0.5km）	東戸井漁業協同組合	渡島さけます増殖事業協会	57 農村地域定住促進対策事業	東戸井漁協	75,867	2.8t 3.6～8.5	7,200	2,650	2,059	－
尻岸内川	尻岸内さけますふ化場	恵山町字女那川394（1.2km）	尻岸内漁業協同組合	渡島さけます増殖事業協会	49 沿岸漁業構造改善対策事業	尻岸内漁協	26,050	5.3t 2.0～12.0	20,500	7,200	5,300	兼用(飼育)
					53 過疎地域振興特別対策事業	尻岸内漁協	98,660					
			道増殖事業協会	渡島さけます増殖事業協会	59 さけます増殖施設整備事業	道増殖事業協会	39,200					
矢尻川	椴法華さけますふ化場	椴法華村桧紙山27（5.0km）	道増殖事業協会	渡島さけます増殖事業協会	H13 内水面漁業振興施設整備事業 H14 水産資源増殖施設振興事業	道増殖事業協会	465,150	9.0t 4.0～10.5	40,000	17,400	14,500	
大船川	大船さけますふ化場	南茅部町字大船610（1.5km）	道増殖事業協会	渡島さけます増殖事業協会	57 内水面漁業振興施設整備事業	道増殖事業協会	55,200	7.0t 2.5～11.7	8,100	4,021	2,755	兼用(飼育)
鹿部川	鹿部漁協ふ化場	鹿部町字鹿部214（4.5km）	鹿部漁業協同組合	渡島さけます増殖事業協会	55 山村地域農林漁業振興特別対策事業	鹿部漁協	78,970	4.0t 4.5～9.0	7,200	3,048	3,270	－
尾白内川	北海道立水産ふ化場 道南支場森試験池	森町字白川37（4.5km）	北海道	北海道				11.9t 4.0～16.0	20,000	上段:さけ 下段:さくらます 4,000 400	4,000 400	－ 親魚養成
	尾白内さけますふ化場	森町駒ヶ岳10－17	道増殖事業協会 森漁業協同組合	渡島さけます増殖事業協会	56 さけます増殖施設整備事業 内水面漁業振興施設事業	森漁協 道増殖事業協会	135,164 45,500	5.3t 4.0～10.5	15,500	6,161	5,300	－
遊楽部川	独立行政法人 さけ・ます資源管理センター 渡島支所・八雲事業所	八雲町上八雲61（16.0km）	(独)水産総合研究センター さけますセンター	(独)水産総合研究センター さけますセンター	52.59.60.H5.H10 国営施設整備事業	水産庁		10.2t 6.6～8.5	上段:さけ 下段:さくらます 56,700 2,000	11,234 935	4,500 4,037	－ －
	ユーラップ さけますふ化場	八雲町上八雲262（20.0km）	八雲漁業協同組合	渡島さけます増殖事業協会	61 山村振興特別対策事業 61 ふ化施設整備関連事業	八雲町漁協	218,000 102,656	12.0t 5.0～9.0	6,500	17,781	12,000	兼用(飼育)
国縫川	国縫ふ化場	長万部町国縫（5.0km）	長万部漁業協同組合	長万部漁協	53 山村地域農林漁業振興特別対策事業	長万部漁協	38,760	1.0t 2.0～6.0	－	1,350	－	－
静狩川	長万部ふ化場	長万部町静狩241（3.0km）	長万部漁業協同組合	渡島さけます増殖事業協会	56 沿岸漁業振興特別対策事業	長万部漁協	6,850	4.0t 10.5～11.0	－	2,894	2,300	－

さけ・ます増殖河川及び施設位置図

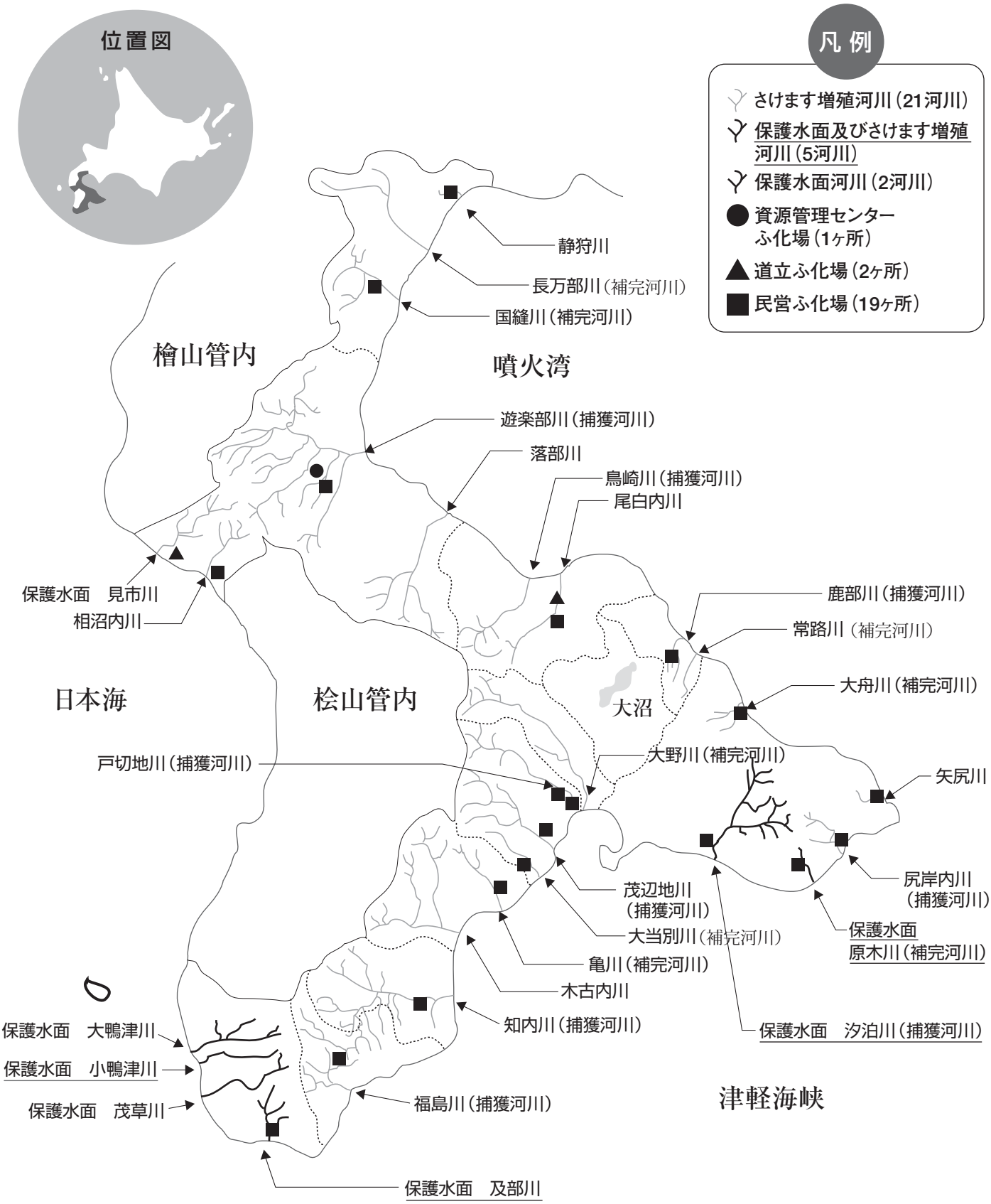

21. 規則等による保護区域等の設定状況

（1）保護水面（北海道内水面漁業調整規則第47条第2項）

①禁止期間：周年　②保護水産動物：全ての水産動物　③対象区域：下図のとおり

保護水面等設定水域

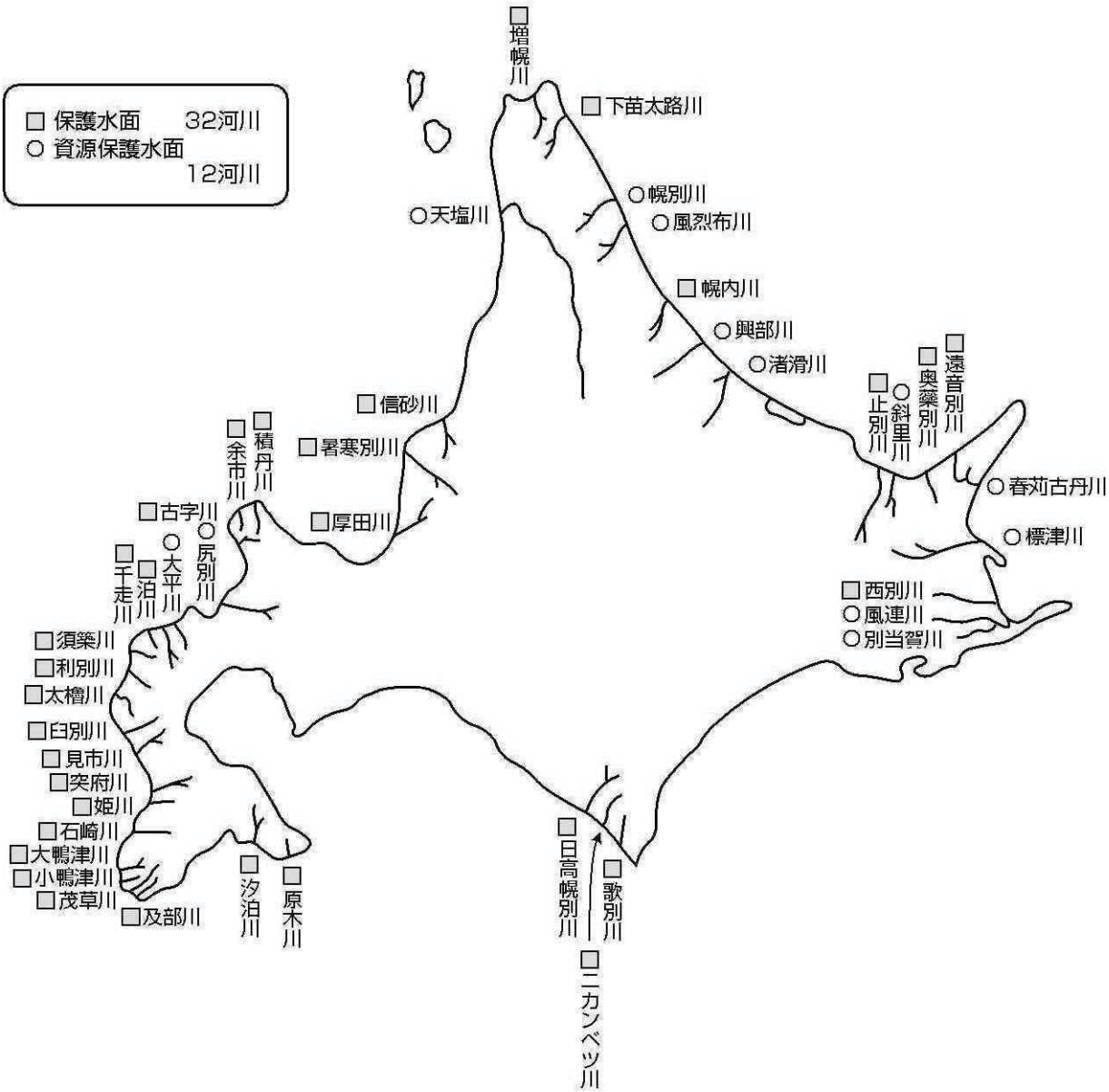

（2） 河口付近のさけ・ます採捕禁止河川

（北海道海面漁業調整規則第42条）

河川名	禁止区域 河川口 左海岸 右海岸	沖合方位（度分） 左方 右方	沖合距離（m）	禁止期間
見市川	二海郡八雲町熊石見日町188番地先に知事が建設した標柱の位置	210.32	500	4/1～8/31
	二海郡八雲町熊石鮎川町52番地先に知事が建設した標柱の位置	210.32		
相沼内川	二海郡八雲町熊石相沼町9番地先に知事が建設した標柱の位置	242.00	400	
	二海郡八雲町熊石相沼町88番地先に知事が建設した標柱の位置	242.00		
大鴨津川	松前郡松前町字大津5番の4地先に知事が建設した標柱の位置	246.00	150	6/1～8/31
	松前郡松前町字江良江良漁港旧西防波堤基部南側点の位置	246.00		
小鴨津川	河口左岸より300メートルの位置	246.00	150	
	河口右岸より300メートルの位置	246.00		
茂草川	松前郡松前町字茂草177番地先に知事が建設した標柱の位置	220.00	200	
	松前郡松前町字茂草511番地先に知事が建設した標柱の位置	220.00		
及部川	松前郡松前町字上川8番の2地先に知事が建設した標柱の位置	180.00	左 100 右 0	
	松前郡松前町字朝日朝日漁港東護岸南端の位置			
福島川	松前郡福島町字月崎39番の2地先に知事が建設した標柱の位置	135.00	500	9/1～12/10
	松前郡福島町字日向27番の8地先に知事が建設した標柱の位置	135.00		
知内川	上磯郡知内町字重内7番の8地先に知事が建設した標柱の位置	90.00	1,000	
	上磯郡知内町字元町28番の4地先に知事が建設した標柱の位置	90.00		
亀川	上磯郡木古内町字亀川52番の1地先に知事が建設した標柱の位置	168.00	700	
	上磯郡木古内町字泉沢37番の2地先に知事が建設した標柱の位置	168.00		
茂辺地川	北斗市矢不来77番地の1地先に知事が建設した標柱の位置	127.25	1,000	
	北斗市茂辺地1丁目713番の1地先に知事が建設した標柱の位置	117.25		
戸切地川	北斗市東浜2丁目161番の7地先に知事が建設した標柱の位置	159.00	500	
	北斗市飯生2丁目504番地先に知事が建設した標柱の位置	159.00		
汐泊川	函館市古川町60番地先に知事が建設した標柱の位置	193.40	500	5/1～6/30 9/1～12/10
	函館市新湊町志海苔（銭亀地区）漁港東護岸北端の位置	193.40		
原木川	函館市原木町219番地1地先に知事が建設した標柱の位置	170.00	400	5/1～6/30
	函館市新二見町113番2地先に知事が建設した標柱の位置	145.00		
尻岸内川	函館市女那川町122番地2地先に知事が建設した標柱の位置	152.00	500	5/1～6/30 9/1～12/10
	函館市中浜町77番11地先に知事が建設した標柱の位置	152.00		
大舟川	函館市大船町18番2地先に知事が建設した標柱の位置	60.00	300	9/1～12/10
	函館市豊崎町188番1地先に知事が建設した標柱の位置	60.00		
鹿部川	茅部郡鹿部町字宮浜77番地先に知事が建設した標柱の位置	60.00	左 300 右 0	
	茅部郡鹿部町字鹿部鹿部漁港西防波堤突端北側点の位置			
鳥崎川	茅部郡森町字鳥崎町23番の2地先に知事が建設した標柱の位置	12.00	500	
	茅部郡森町字本町6番の2地先に知事が建設した標柱の位置	12.00		
遊楽部川	二海郡八雲町花浦35番地先に知事が建設した標柱の位置	82.00	1,000	5/1～6/30 9/1～12/10
	二海郡八雲町内浦町60番地先に知事が建設した標柱の位置	70.00		

（3） 遊漁規則による制限

漁協名	漁場名	魚種	遊漁期間	遊漁料等 期間	遊漁料等 遊漁料
大沼	大沼、小沼、蓴菜沼、宿野辺川 軍川、苅澗川	こい	3/1～12/20	1日	500円
		ふな		1年	5,000円
		わかさぎ	1/1～12/31	1日	500円
八雲町	遊楽部川、ペンケルペシュベ川、鉛川 音名川、砂蘭部川	あゆ	7/1～9/15	1日	2,000円
				1期間	7,000円

河川図	区域
小鴨津川 	次に掲げる基点アと基点イとを結ぶ線から上流の小鴨津川本支流の区域 基点ア　松前郡松前町字高野7番地地先小鴨津川右岸に知事が建設した標柱の位置 基点イ　松前郡松前町字清部303番地地先小鴨津川左岸に知事が建設した標柱の位置
大鴨津川 	次に掲げる基点アと基点イとを結ぶ線から上流の大鴨津川本支流の区域 基点ア　松前郡松前町字大津86番地地先大鴨津川右岸に知事が建設した標柱の位置 基点イ　松前郡松前町字大津6番地地先大鴨津川左岸に知事が建設した標柱の位置
茂草川 	次に掲げる基点アと基点イとを結ぶ線から上流の茂草川本支流の区域 基点ア　松前郡松前町字茂草514番地地先茂草川右岸に知事が建設した標柱の位置 基点イ　松前郡松前町字茂草171番地地先茂草川左岸に知事が建設した標柱の位置

河川図	区域
汐泊川 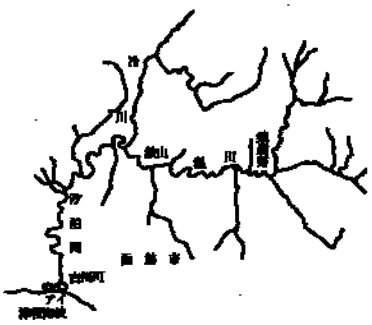	次に掲げる基点アと基点イとを結ぶ線から上流の汐泊川本支流の区域 基点ア　函館市新湊町汐泊川右岸導流堤に知事が建設した標柱の位置 基点イ　函館市古川町汐泊川左岸導流堤に知事が建設した標柱の位置
見市川 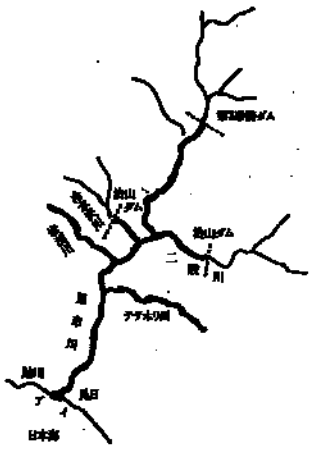	次に掲げる基点アと基点イとを結ぶ線から上流の見市川第2砂防ダムに至る間の見市川本流の区域、見市川とテテホリ川との合流点から上流のテテホリ川の区域、見市川と岩淵川との合流点から上流の岩淵川の区域、見市川と冷水沢川との合流点から上流の二海郡八雲町熊石大谷町5番地の1地先に設置された冷水沢川治山ダムえん堤に至る間の冷水沢川の区域及び見市川と二股川との合流点から上流の1,100メートルの地点に設置された二股川治山ダムえん堤に至る間の二股川の区域 基点ア　二海郡八雲町熊石鮎川町13番見市川右岸に知事が建設した標柱の位置 基点イ　二海郡八雲町熊石見日町286番地地先見市川左岸に知事が建設した標柱の位置

河川図	区域
及部川 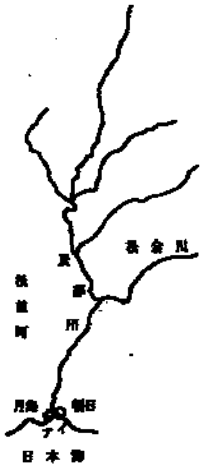	次に掲げる基点アと基点イとを結ぶ線から上流の及部川本支流の区域 基点ア　松前郡松前町字朝日237番地の1地先及部川右岸河川護岸上に知事が建設した標柱の位置 基点イ　松前郡松前町字朝日111番及部川左岸海岸護岸上に知事が建設した標柱の位置
原木川 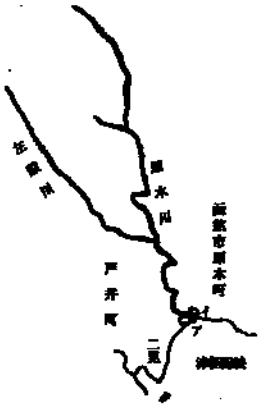	次に掲げる基点アと基点イとを結ぶ線から上流の原木川本支流の区域 基点ア　函館市原木町93番地先原木川右岸に知事が建設した標柱の位置 基点イ　函館市原木町94番2地先原木川左岸に知事が建設した標柱の位置

（4）渡島海区漁業調整委員会指示による制限

〇まつかわ資源の保護

・指示内容

全長35センチメートル未満のまつかわを採捕した場合は、速やかに海中に還元しなければならない。

・指示期間

８／８～８／７

・指示海域（別図のとおり）

渡島総合振興局管内沖合海域

ただし、次の基点第1号、点1、点2、点4、及び基点第5号を結んだ線以西の海域を除く。

基点第1号　函館市古部町と函館市銚子町の境界線と最大高潮時海岸線の交点

基点第2号　函館市恵山岬町と函館市御崎町の境界地先トド岩に設置の北海道水産林務部図根点№.1

基点第3号　函館市日浦町と函館市原木町の境界線と最大高潮時海岸線との交点

基点第4号　函館市恵山岬町恵山岬灯台中心点

基点第5号　青森県下北郡尻屋埼灯台中心点

点1　基点第1号から 36度03分 15,000ﾒｰﾄﾙの点

点2　基点第2号から 102度30分 10,500ﾒｰﾄﾙの点

点3　基点第3号から 146度37分 10,000ﾒｰﾄﾙの点

点4　基点第4号から基点第5号に結んだ線と点2から点3に結んだ線との交点

〇渡島海区における定置漁業権の保護区域

・指示内容

水産動物の採捕を行ってはならない。

・指示期間

９／１～１２／２５

・指示海域

定置漁業権に基づき敷設されている定置漁具から300メートル以内の区域

〇船舶を使用して行う釣漁法による「さけ」の採捕禁止

・指示期間

①10／1～11／30　②10／1～11／20　③9／1～11／30

・指示海域（別図のとおり）

①

（1） 函館市御崎町と同市恵山岬町との境界線から最大高潮時海岸線の交点から102度30分の線、北緯41度43．1分、東経141度1．6分（旧函館市戸井漁港東防波堤灯台中心点）から正南の線、最大高潮時海岸線及び同線から沖合1，200メートルの線とによって囲まれた区域。

（2） 基点第1号、点1，点2，点3及び基点第3号の各点を順次に結んだ線と最大高潮時海岸線とによって囲まれた区域。

基点第1号　函館市立待岬

基点第2号　北海道水産林務部図根点No.11（北海道水産林務部三角点水D34～）

基点第3号　久根別川河口左岸線と最大高潮時海岸線との交点

点1　基点第1号から正南の線と最大高潮時海岸線から沖合1，200メートルの線との交点

点2　基点第2号から169度40分の線と最大高潮時海岸線から沖合1，200メートルの線との交点

点3　基点第2号から256度の線と基点第3号から正南の線との交点

（3） 北斗市葛登支灯台中心点から150度の線、知内町と福島町との境界線と最大高潮時海岸線との交点から150度45分の線、最大高潮時海岸線及び同線から沖合1，500メートルの線とによって囲まれた区域。

②

福島町字日の出日の出岬先端から135度沖合1，500メートルの点及び福島町字白符慕舞岬先端を順次結んだ線と最大高潮時海岸線とによって囲まれた区域。

③

久根別川河口左岸線と最大高潮時海岸線との交点から正南の線、北斗市葛登支灯台中心点から150度の線、最大高潮時海岸線及び同線から沖合2，000メートルの線とによって囲まれた区域。

○まつかわ資源の保護

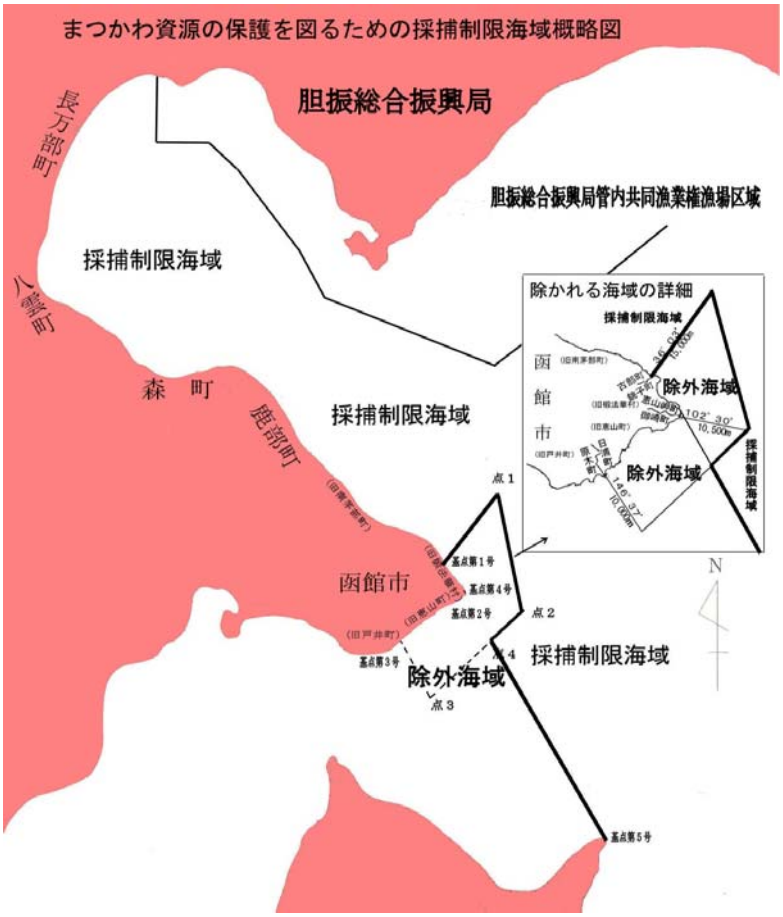

○船舶を使用して行う釣漁法による「さけ」の採捕禁止

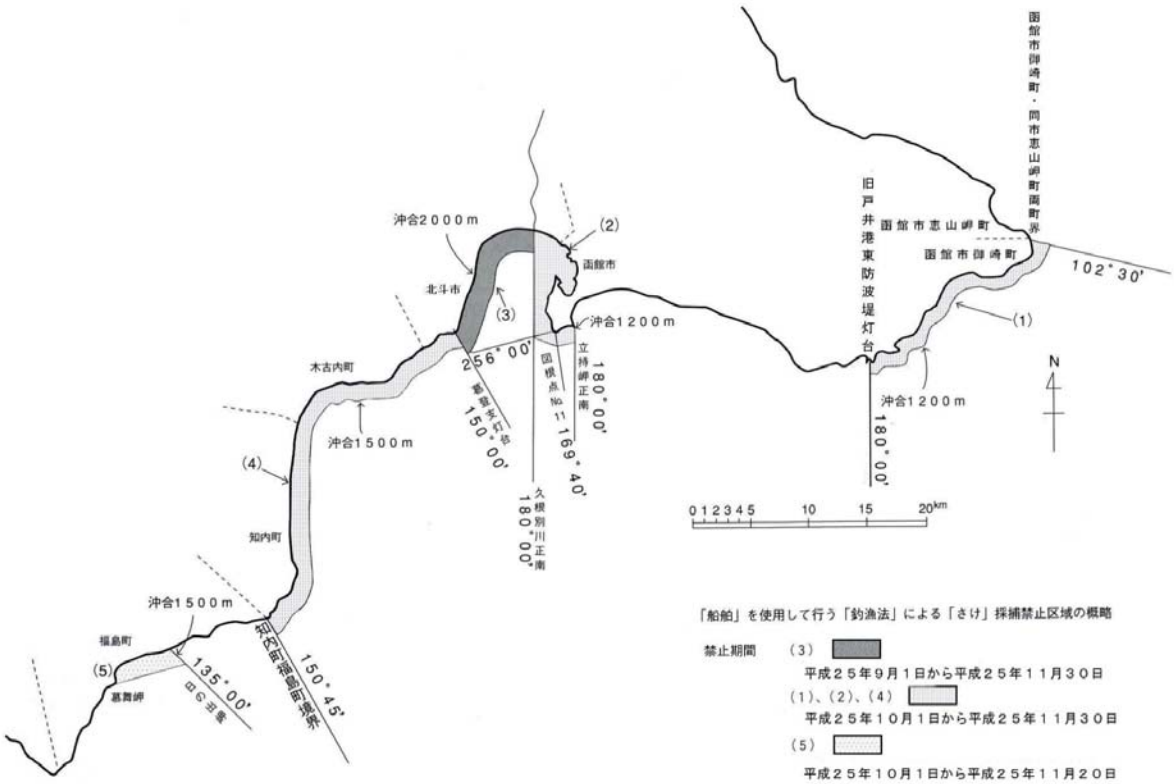

22. 各種名簿

（1）渡島海区漁業調整委員会

（任期　平成24年8月8日～平成28年8月7日）　（平成27年1月1日現在）

役　　職	氏　　名	選 任 区 分	摘　　要
会　　長	公　　選	山崎　博康	上磯郡漁業協同組合　代表理事組合長
副　会　長	学識経験	髙島　武俊	えさん漁業協同組合　代表理事組合長
副　会　長	公　　選	村田　　昇	鹿部漁業協同組合　代表理事組合長
委　　員	学識経験	佐藤　正美	松前さくら漁業協同組合　代表理事組合長
委　　員	公　　選	柴田　一	銭亀沢漁業協同組合　代表理事組合長
委　　員	公　　選	松居　俊治	森漁業協同組合　代表理事組合長
委　　員	公益代表	阿部　国雄	福島吉岡漁業協同組合　代表理事組合長
委　　員	公益代表	森　　祐	戸井漁業協同組合　代表理事組合長
委　　員	公　　選	小田原　一二三	南かやべ定置漁業協会　副会長
委　　員	公　　選	竹越　勝昭	南かやべ漁業協同組合　理事
委　　員	学識経験	小川　勝士	八雲町漁業協同組合　専務理事
委　　員	公　　選	砂田　義稔	南かやべ漁業協同組合　副組合長理事
委　　員	公　　選	橘　忠克	函館市漁業協同組合　代表理事組合長
委　　員	公　　選	坂本　藤吉	前　砂原漁業協同組合　代表理事組合長
委　　員	学識経験	山中　弘春	長万部漁業協同組合　専務理事

（2）渡島管内漁業協同組合長会（役員）

（平成26年9月現在）

役　職	氏　名	漁 協	摘　要
会　　長	山崎　博康	上磯郡漁協	
副　会　長	村田　昇	鹿部漁協	
理　　事	阿部　国雄	福島吉岡漁協	
〃	柴田　一	銭亀沢漁協	
〃	佐々木　治一	落部漁協	
〃	高野　勇一	長万部漁協	
監事　2名	専務参事会		小川勝士、高谷広行

（3）沿海市町村

（平成26年11月30日現在）

市・町名		市・町長	水産主務課・代表		摘　　要
松　前　町		石山　英雄	水産課	課 長　佐藤　祐二	
福　島　町		佐藤　卓也	水産商工課	課 長　金谷　栄一郎	水産グループ
知　内　町		大野　幸孝	産業振興課	課 長　西野　俊一	
木　古　内　町		大森　伊佐緒	産業経済課	課 長　木村　春樹	
北　斗　市		高谷　寿峰	水産商工労働課	課 長　山崎　勝巳	
函　館　市		工藤　壽樹	農林水産部水産課	課 長　芝井　穣	
	戸井支所		産業建設課	課 長　和田　大丈夫	
	恵山支所		産業建設課	課 長　大野　孝悦	
	椴法華支所		産業建設課	課 長　平澤　浩樹	
	南茅部支所		産業建設課	課 長　川井　敏彦	
鹿　部　町		川村　茂	水産経済課	課 長　松川　佳宏	
森　　町		梶谷　惠造	水産課	課 長　黒川　安明	
八　雲　町		岩村　克詔	水産課	課 長　横山　隆久	
	熊石支所		産業課	課 長　井口　啓吉	
長　万　部　町		木幡　正志	産業振興課	課 長　中山　裕幸	

（4）渡島地区漁協青年部連絡協議会（役員）

（平成26年9月現在）

注：摘要欄は地区名

役　職	氏　名	漁　協	摘　要
会　　長	盛田　州秀	鹿部漁協	
副　会　長	山崎　誠	上磯郡漁協	上磯
副　会　長	石田　友洋	銭亀沢漁協	
副　会　長	丹羽　史昌	砂原漁協	
理　　事	竹　　隼人	松前さくら	
〃	南坪　忍	戸井漁協	
〃	坂本　裕太	南かやべ漁協	川汲
〃	森　　勝行	八雲町漁協	
監　　事	橘　　道弘	函館市漁協	根崎
〃	内山　信吾	森漁協	

（5）渡島地区漁協女性部連絡協議会（役員）

（平成26年9月現在）

注:摘要欄は地区名

役　職	氏　名	漁　協	摘　要
会　　長	小林　佳子	福島吉岡漁協	吉岡
副　会　長	松谷　則子	上磯郡漁協	上磯
副　会　長	室谷　久恵	戸井漁協	
理　　事	中村　ヒデ	松前さくら漁協	
〃	越野　裕子	函館市漁協	函館
〃	浜辺　せつ	えさん漁協	椴法華
〃	張磨　芳子	南かやべ漁協	安浦
〃	平井　悦子	鹿部漁協	
〃	佐藤　悦子	砂原漁協	
〃	岩村　はるよ	森漁協	
〃	久保　扶佐子	八雲町漁協	
〃	星　　あつ	長万部漁協	
監　　事	赤坂　弥寿子	銭亀沢漁協	
〃	山戸　タジ子	落部漁協	

（6）渡島管内漁業士会

（平成26年4月現在）

市町名	組合名	氏　名 指導、青年漁業士／認定年度
松前町	松　前 さくら	平沼すみ子／指導　H10
		増川　若夫／指導　H25
福島町	福　島 吉　岡	小入羽　忍／指導　H 2
知内町	上磯郡	岩館　隆喜／指導　H 9
木古内町		高森　茂貴／指導　H15
北斗市		佐藤　道宏／青年　H17
函館市	函館市	中浜　逸郎／指導　H 5
		橘　　淳子／指導　H 9
		若松　淳一／指導　H15
	銭亀沢	柴田　梅彦／指導　H21
	戸　井	渋谷　正幸／指導　H 4
		島本　浩伸／指導　H20
		成田　博満／指導　H14
	えさん	小市　公三／指導　H 4
		成田　　力／指導　H23
		菅野　秀三／指導　H25
		佐藤　靖治／指導　H25
	南かやべ	今津　寿史／青年　H13
		早川　敏之／指導　H14
		二本柳勝雄／指導　H16
		高谷　大喜／青年　H17
		浜田　　孝／指導　H19

市町名	組合名	氏　名 指導、青年漁業士／認定年度
鹿部町	鹿　部	吉田　勝久／指導　H16
		若山　直也／青年　H16
森町	砂　原	本島　明仁／青年　H15
		松川　一也／指導　H22
	森	笹谷　弘幸／青年　H 9
		東　　勝弘／指導　H14
		岩村はるよ／指導　H25
八雲町	落　部	澤田　一男／指導　H17
		佐々木　潤一／青年　H21
	八雲町	水口　忠行／指導　H14
		小名　清一／指導　H23
長万部町	長万部	中村　宏之／指導　H21
		山田　秀徳／青年　H24
役 員	会　長	東　勝弘
	副会長	小入羽　忍、今津　寿史、水口　忠行
	監　事	若松　淳一、成田　力
指導漁業士　２７名		
青年漁業士　　８名　　計３５名		

23. 組織機構及び事務分掌

○ 渡島総合振興局 産業振興部 水産課

〒041－8558 函館市美原4丁目6－16　　FAX (0138)47-9210　　e-mail:oshima.suisan1@pref.hokkaido.lg.jp

水産課長

主　幹

［主な事務分掌］

漁政係・主査

電話 (0138) 47-9481

（1）水産行政の総合企画及び調整に関すること
（2）水産業協同組合に関すること
（3）水産金融に関すること
（4）漁業経営に関すること
（5）水産物の流通加工に関すること
（6）沿岸漁業漁村振興に関すること
（7）漁業災害報告、海難防止に関すること
（8）漁業共済、漁船保険に関すること
（9）水産統計等に関すること
(10) 水産技術普及指導所に関すること
(11) 漁業後継者の育成指導に関すること
(12) 課内庶務及び予算経理に関すること
(13) 課内他係の所管に属さないこと

水産振興係・主査

電話 (0138)47-9482
(0138)47-9485［主査直通］

（1）沿岸漁場の整備開発に関すること
（2）栽培漁業に関すること
（3）水産試験研究機関等に関すること
（4）水産業に係る環境保全に関すること

漁港漁村係・主査

電話 (0138)47-9483

（1）漁港に関すること
（2）漁港海岸に関すること

漁業管理係・主査

電話 (0138)47-9484

（1）漁業権に関すること
（2）漁業の許可及び操業の調整に関すること
（3）遊漁船業の適正化に関すること
（4）資源管理型漁業の推進等に関すること
（5）漁船に関すること
（6）小型船舶の船籍及び総トン数の測度に関すること
（7）漁業の取締りに関すること
（8）岩礁破砕等に関すること
（9）内水面漁業管理に関すること
(10) 水産資源の保護及び内水面漁業の振興に関すること

○ 渡島地区 水産技術普及指導所　松前支所

〒049－1512　松前郡松前町字福山118番地
電話 (0139)42-2051
FAX　(0139)42-2144

担当地区	松前町、福島町
主な業務	沿岸漁場環境の調査、ウニ・アワビ増殖、藻場造成、 担い手育成に関する指導等

○ 渡島地区 水産技術普及指導所

〒041－8558　函館市美原4丁目6－16
電話 (0138)47-9486
FAX　(0138)47-9214

担当地区	知内町、木古内町、北斗市、函館市
主な業務	沿岸漁場環境の調査、コンブ養殖、フノリ・ホッキガイ・ウニ増殖、担い手育成に関する指導等

○ 渡島北部地区 水産技術普及指導所

〒049－2313　茅部郡森町字森川町228-1
電話 (01374)2-2136
FAX　(01374)2-2119

担当地区	鹿部町、森町、八雲町（熊石地区を除く）、長万部町
主な業務	沿岸漁場環境の調査、ホタテ養殖、マツカワ・クロソイ増殖、藻場造成、担い手育成に関する指導等

○ 渡島海区漁業調整委員会

〒041－8558　函館市美原4丁目6－16
事務局　電話 (0138)47-9488

管内における漁業調整に関すること
（1）漁業権など、知事からの諮問に対する答申
（2）漁場計画の樹立など知事に対する建議
（3）委員会自らが決定機関として行う裁定、指示、認定
（4）所掌事項を処理するために必要な場合の調査・測量等

渡島新鮮魚介類旬マップ



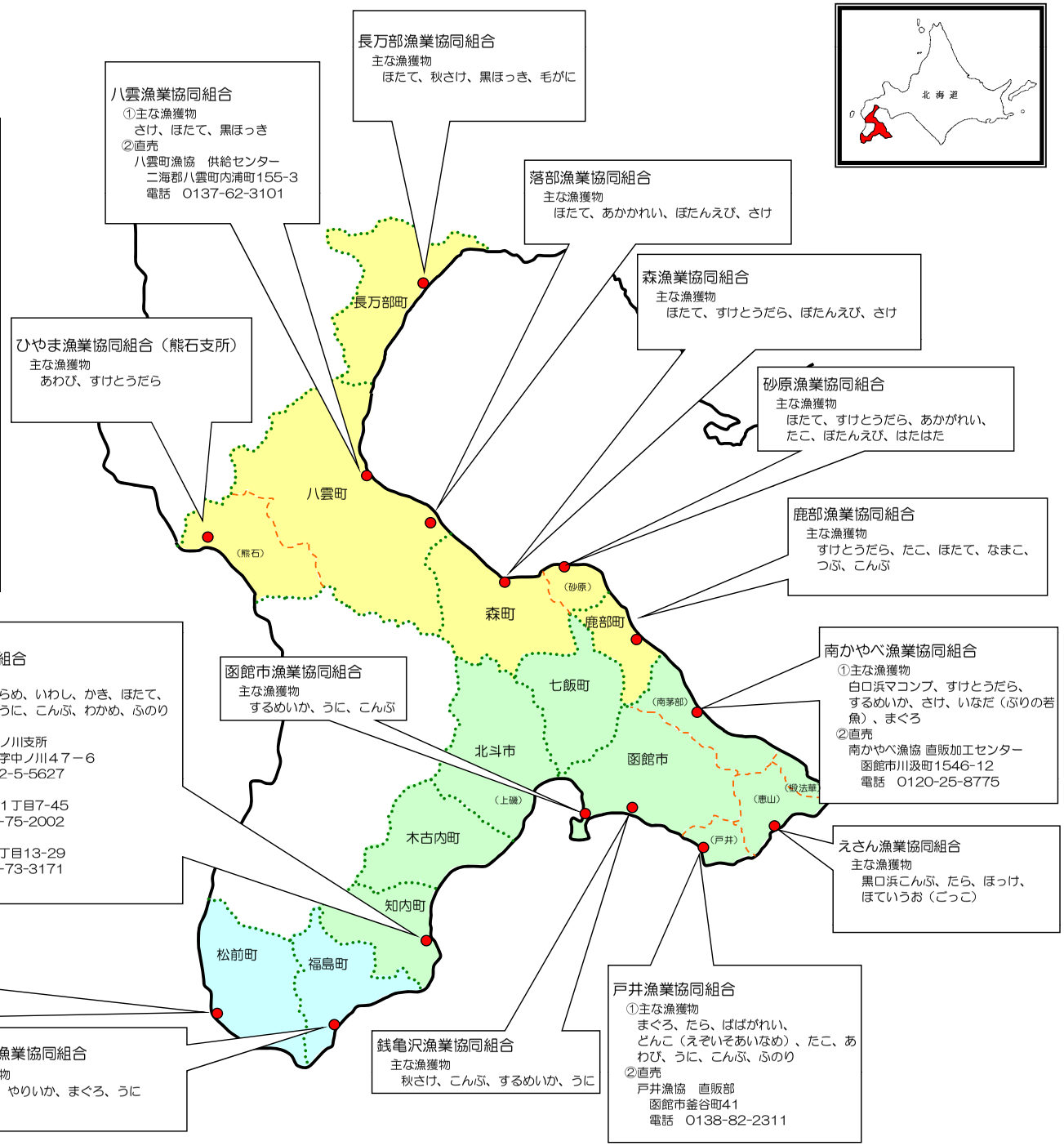

長万部漁業協同組合
主な漁獲物
ほたて、秋さけ、黒ほっき、毛がに

八雲漁業協同組合
①主な漁獲物
さけ、ほたて、黒ほっき
②直売
八雲町漁協　供給センター
二海郡八雲町内浦町155-3
電話　0137-62-3101

落部漁業協同組合
主な漁獲物
ほたて、あかかれい、ぼたんえび、さけ

森漁業協同組合
主な漁獲物
ほたて、すけとうだら、ぼたんえび、さけ

ひやま漁業協同組合（熊石支所）
主な漁獲物
あわび、すけとうだら

砂原漁業協同組合
主な漁獲物
ほたて、すけとうだら、あかかれい、たこ、ぼたんえび、はたはた

鹿部漁業協同組合
主な漁獲物
すけとうだら、たこ、ほたて、なまこ、つぶ、こんぶ

上磯郡漁業協同組合
①主な漁獲物
まこがれい、ひらめ、いわし、かき、ほたて、ほっき、つぶ、うに、こんぶ、わかめ、ふのり
②直売
上磯郡漁協　中ノ川支所
上磯郡知内町字中ノ川４７－６
電話　01392-5-5627
はまなす支所
北斗市茂辺地１丁目7-45
電話　0138-75-2002
上磯支所
北斗市飯生１丁目13-29
電話　0138-73-3171

函館市漁業協同組合
主な漁獲物
するめいか、うに、こんぶ

南かやべ漁業協同組合
①主な漁獲物
白口浜マコンブ、すけとうだら、するめいか、さけ、いなだ（ぶりの若魚）、まぐろ
②直売
南かやべ漁協 直販加工センター
函館市川汲町1546-12
電話　0120-25-8775

えさん漁業協同組合
主な漁獲物
黒口浜こんぶ、たら、ほっけ、ほていうお（ごっこ）

松前さくら漁業協同組合
①主な漁獲物
するめいか、やりいか、まぐろ、ほっけ、めばる類、あわび、うに
ささえ
②直売
松前さくら漁協　道の駅北前船直販センター
松前町唐津379
電話　0139-42-2660
FAX　0139-42-2762

福島吉岡漁業協同組合
主な漁獲物
こんぶ、やりいか、まぐろ、うに

銭亀沢漁業協同組合
主な漁獲物
秋さけ、こんぶ、するめいか、うに

戸井漁業協同組合
①主な漁獲物
まぐろ、たら、ばばがれい、どんこ（えぞいそあいなめ）、たこ、あわび、うに、こんぶ、ふのり
②直売
戸井漁協　直販部
函館市釜谷町41
電話　0138-82-2311

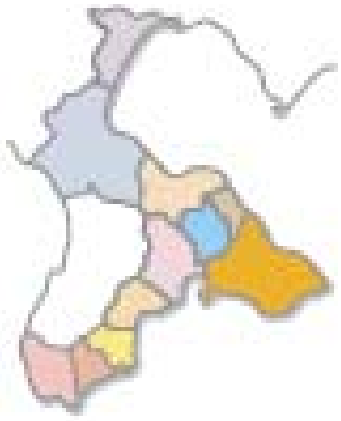

平成２５年版

渡島の水産

平成２７年３月発行

編集／北海道渡島総合振興局産業振興部水産課

〒041－8558

函館市美原4丁目6番16号

TEL（0138）47－9481 FAX（0138）47－9210

メールアドレス oshima.suisan1@pref.hokkaido.lg.jp

発行／北海道渡島総合振興局