7. 農林水産大臣認可・承認漁業の概況

漁業種類			操業期間											
			4月	5月	6月	7月	8月	9月	10月	11月	12月	1月	2月	3月
	かつお・まぐろ漁業	近海						（周年）						
	中型さけ・ます流し網漁業	日本海					(7/10)						(3/20)	
	いか釣り漁業	30トン以上						（周年）						

8. 知事許可漁業の概況

（1）漁業種類別操業期間

漁業種類			操業期間											
			1月	2月	3月	4月	5月	6月	7月	8月	9月	10月	11月	12月
ほっけ中型まき網				3/1					6/30					
めぬけ刺し網		4/1～3/31												
さんま漁業（道東太平洋）									7/8			9/30		
すけとうだら刺し網						3/31					10/1			
かれい刺し網				3/1					6/30					
							7/1～'7/20					8/21～'9/30		
はえなわ	（松前沖合海域）					3/31				9/1				
	（津軽海峡東部海域）								6/30	9/1				
たこばこ				3/1									10/31	
たこかご				3/1										11/10
えびかご	（湾内）			3/1			4/30			9/1				11/10
	（湾外）			3/1										11/10
	（渡海共第61号）		12/31		4/1									
	（渡海共第71号）				2月末							11/10		
つぶかご		4/1～3/31												
かご漁業	（ほっけ、そい、あいなめ）	4/1～3/31												
火光を利用する敷き網	（やりいか）	1/1						5/31						
	（いかなご）	函館市					6/1			7/31				
		鹿部町～長万部町						7/1			8/31			
手繰第3種	貝けた網	（下記以外） 4/1～3/31												
		ほっきがい（津軽海峡）				3/31	6/1							
		ほっきがい（太平洋、噴火湾）					4/30	7/1						
		えぞわすれがい		3/1										11/30
	なまこけた網								6/20	8/21				
	うに（えぞばふん）けた網										8/31	11/1		
	うに（えぞばふん）けた網 （旧椴法華村～鹿部町沖合海域）							5/31	8/1					
	うに（きたむらさき）けた網										9/14	11/1		
かれい打瀬網			12/31	3/20						7/31	10/1			
潜水器		4/1～3/31												
いか釣り	（30トン未満）			1/31			6/1							
	（やりいか・昼釣り）					3/31					10/1			
	（やりいか・夜釣り）		2/1			3/31								
機船底びき網	（松前町・福島町沖合海域）			3/1								9/30		
	（知内町～旧戸井町沖合海域）				4/1							9/30		

(2)漁業種類別許可・承認件数

平成26年12月31日現在

市町村	漁協	所管	農林水産大臣			北海道知事																								
		区分	許可			本庁処分						振興局処分																		
		漁業名称	かつお・まぐろ	中型さけ・ます流し網	いか釣り	ほっけ中型まき網（5t以上40t未満）	すけとうだら刺網（10t以上）	えびかご				さんま（道東太平洋）	すけとうだら刺網（10t未満）	めぬけ刺網（10t未満）	かれい刺網（20t未満）	はえなわ	つぶかご		たこ		かご	火光を利用する敷き網		いかつり		小型機船底びき網				機船船びき網	潜水器
			近海	日本海	30t以上			湾内	湾沖	渡海共第57号	渡海共第67号					たら・めぬけ・さめ	渡胆	渡海共第63号	たこばこ	たこかご	ほっけ・そい・あいなめ	やりいか	いかなご	30t未満	やりいか	貝けた網	なまこけた網	うにけた網	かれい打瀬網		
松前町	松前さくら			1	2		4			1	3		19			1					9	50		99	21						15
福島町	福島吉岡			1	2	4					1											16		65	3				1		2
知内町	上磯郡																							50	29						1
木古内町	上磯郡																				5			6							1
北斗市	上磯郡																							15							6
函館市	函館市																							90				4			5
函館市	銭亀沢																							13							
函館市	戸井				1	1										16							18	65						0	6
函館市	えさん					5	9		11			6	21			33			2	11			48	130							4
函館市	南かやべ					1	15		36				76		21		1	10	6	37				49							10
鹿部町	鹿部						8		17				128	6	31		21	3	25	17				10		5	29				
森町	砂原							16	5			2	110							5			10	27		99	80	80			
森町	森							17					54										6	16			98				
八雲町	落部							27				3	84										48	22			70	70			
八雲町	八雲町							2					43											2		10	27	27			
長万部町	長万部												6											4		34					3
員外者			1	2	12																			4							
合計			1	4	17	11	36	62	69	1	4	11	541	6	52	50	22	13	33	70	14	66	130	667	53	148	304	181	1	0	53

出典：渡島総合振興局産業振興部水産課調

9. 熊石地区の漁業権免許及び行使状況（平成26年度）

（1）共同漁業権行使状況

第1種共同漁業権		
免許番号		檜海共第7号
漁業の名称	ぎんなんそう	4
	こんぶ	9
	てんぐさ	0
	のり	6
	ふのり	6
	もずく	0
	わかめ	4
	あわび	30
	いがい	0
	えぞばかがい	4
	かき	0
	つぶ	11
	うに	31
	えむし	1
	たこ	24
	なまこ	12
	ほや	7
	ほたてがい	

第2種共同漁業権		
免許番号		檜海共第8号
漁業の名称	あんこう・かすべ刺し網	3
	かれい刺し網	4
	さめ刺し網	1
	たなご・そい・ほていうお刺し網	7
	たら刺し網	1
	ひらめ刺し網	4
	ほっけ刺し網	4
	めばる刺し網	0
	いか・いかなご小型定置網	3
	ほっけ・ひらめ・たなご・いわし小型定置網	3
	かれい・ひらめ・ほっけ底建網	2
	がざみ・ひらつめがに篭	0
免許番号		檜海共第18号
	たら刺し網	1

（2）区画漁業権行使状況

漁業権番号	熊海区第1号
あわび	6
漁業権番号	熊海区第2号
ほっけ	7

（3）定置漁業権

さけ定置	3	操業期間　8/18～11/30

（4）農林水産大臣認可・承認漁業の概況

区分	所管	漁業種類	件数	操業期間等
大臣許可等		イカ釣り（30t以上）	0	周年
知事許可	本庁処分	すけとうだらはえなわ（10t以上）	1	11/1～3/31
		えびかご	2	11/15～6/4
	振興局処分	すけとうだらはえなわ（10t未満）	3	11/1～3/31
		はえなわ（たら・めぬけ・さめ）	3	9/1～6/30
		小型機船底びき網	4	5/14～3/31
		火光を利用する敷き網	2	2/1～6/30
		やりいか釣り(手釣り)	0	2/1～3/31
		潜水器	2	4/1～3/31
		小型いか釣り	23	6/1～1/31

10.漁業種類別海区漁業調整委員会承認件数

（１）日本海まぐろ漁業連合海区（まぐろ漁業）

操業期間　（１）渡島、檜山海域　５／１～翌年１／３１
　　（２）その他の海域　７／１～１２／３１

（平成２６年度）

操業海域						所属地区												
						渡島	檜山	宗谷	留萌	石狩後志	計	青森	秋田	和歌山	千葉	三重	計	合計
渡島檜山						154	79				233	44					44	277
渡島檜山	宗谷	留萌	石狩後志	武蔵堆	特定						0						0	0
渡島檜山	宗谷	留萌	石狩後志	武蔵堆							0				1		1	1
渡島檜山	宗谷	留萌		武蔵堆							0						0	0
渡島檜山		留萌	石狩後志	武蔵堆	特定	2					2						0	2
渡島檜山		留萌		武蔵堆	特定				1		1						0	1
渡島檜山		留萌		武蔵堆							0						0	0
渡島檜山		留萌									0	2					2	2
渡島檜山			石狩後志							2	2						0	2
	宗谷							56			56						0	56
	宗谷			武蔵堆				16			16						0	16
		留萌							49		49						0	49
		留萌		武蔵堆	特定				11		11						0	11
		留萌		武蔵堆					13		13						0	13
			石狩後志							53	53						0	53
合計						156	79	72	74	55	436	46	0	0	1	0	47	483

（2）渡島海区海峡東部海域（まぐろはえ縄漁業）

操業期間　６／１～１２／３１
（平成２６年度）

松前さくら	函館市	戸井	えさん	道内計	千葉県	道外計	合計
1	1	24	10	36	1	1	37

（3）北海道連合海区（かじき流し網漁業）

操業期間　１／１～１２／３１
（平成２６年度）

松前さくら	渡島管内以外	道内計	道外計	合計
1	56	57	9	66

11. 遊漁船業の状況

市町村名	平成26年12月31日現在			
	登録件数	登録隻数	専業船	兼業船
松前町	4	5		5
福島町	2	2	1	1
知内町	26	28	1	27
木古内町				
北斗市	1	1		1
函館市	57	57	1	56
旧函館市	6	6	1	5
旧戸井町	8	8		8
旧恵山町	31	31		31
旧椴法華村	6	6		6
旧南茅部町	6	6		6
鹿部町	1	1		1
森町	3	3		3
旧砂原町	3	3		3
旧森町				
八雲町（旧八雲町）	26	26	4	22
長万部町	8	10		10
大野町				
七飯町				
八雲町（旧熊石町）	1	1	1	
計	129	134	8	126

12. 漁場の整備状況

(1) 水産環境整備事業(漁場)【特定】

地　区	漁　場	種別	全体計画	H26事業量	事業進捗状況	対象生物
北海道 津軽海峡 地区	松前小島	継続	計画期間　H24年～H33年 計画事業費　1，163，000千円 計画施設等　魚礁漁場 計画数量　56，000空㎥	H26 事業費　92，988．0千円 実施数量　魚礁　4，671．0空㎥ FP魚礁3．00型　173個 施工管理一式	実施期間　H24年～ 事業費　504，630．0千円 実施数量　27，486．0空㎥ 進捗率　49．1%	ソイ類、タラ、ヒラメ、ホッケ、タコ
	松前大沢	完成	計画期間　H24年～H26年 計画事業費　184，000千円 計画施設等　着定基質(産卵礁) 計画数量　2．8ha その他　設計・測量業務一式	H26 事業費　82，836．0千円 実施数量　1．33ha 円形セピア　250個 施工管理一式	実施期間　H24年～H26 事業費　170，410．4千円 実施数量　2．77ha 進捗率　100%	ヤリイカ
	知内小谷石	継続	計画期間　H24年～H33年 計画事業費　1，021，000千円 計画施設等　魚礁漁場 計画数量　56，000空㎥	H26 事業費　90，698．4千円 実施数量　魚礁　5，312．0空㎥ FP魚礁3．00型　60個 スリースターリーフI－2SN型　4基 施工管理一式	実施期間　H24年～ 事業費　455，499．9千円 実施数量　27，404．0空㎥ 進捗率　48．9%	アイナメ、カレイ類、ソイ類、ヒラメ、ブリ、ホッケ、タコ
	知内涌元	継続	計画期間　H24年～H33年 計画事業費　1，163，000千円 計画施設等　魚礁漁場 計画数量　56，000空㎥	H26 事業費　147，387．6千円 実施数量　魚礁　7，292．64空㎥ FP魚礁3．00型　239個 ピラミッド魚礁P200AⅢ　4基 施工管理一式	実施期間　H24年～ 事業費　649，539．6千円 実施数量　34，141．2空㎥ 進捗率　61．0%	アイナメ、カレイ類、ソイ類、ヒラメ、ブリ、ホッケ、タコ
	木古内釜谷	継続	計画期間　H24年～H33年 計画事業費　1，122，000千円 計画施設等　魚礁漁場 計画数量　56，000空㎥	H26 事業費　136，884．6千円 実施数量　6，263．0空㎥ FP魚礁3．00型　149個 スリースターリーフI－9N－F型　4基 施工管理一式 水質調査、底質調査、付着生物調査、 流況調査及び蝟集量調査一式	実施期間　H24年～ 事業費　518，286．6千円 実施数量　27，239．0空㎥ 進捗率　48．6%	アイナメ、カレイ類、ソイ類、ヒラメ、ホッケ、タコ
	渡島釜谷	新規	計画期間　H26年～H33年 計画事業費　1，204，000千円 計画施設等　魚礁漁場 計画数量　56，000空㎥	H25補正 事業費　133，444．8千円 実施数量　魚礁　6，992．0空㎥ FP魚礁3．00型　176個 スリースターリーフI－9N型　4基 施工管理一式 H26 事業費　97，912．8千円 実施数量　魚礁　4，589．0空㎥ FP魚礁3．00型　87個 スリースターリーフI－9N型　4基 施工管理一式	実施期間　H25年～ 事業費　231，357．6千円 実施数量　11，581．0空㎥ 進捗率　20．7%	アイナメ、カレイ類、ソイ類、ヒラメ、ブリ、ホッケ、タコ
	北斗はまなす	継続	計画期間　H24年～H33年 計画事業費　777，000千円 計画施設等　着定基質(産卵礁) 計画数量　11．4ha その他　設計業務一式	H26 事業費　83，764．8千円 実施数量　1．33ha 円形セピア　250個 施工管理一式	実施期間　H24年～ 事業費　163，265．424千円 実施数量　2．66ha 進捗率　23．3%	ヤリイカ
	函館住吉	継続	計画期間　H24年～H33年 計画事業費　1，189，000千円 計画施設等　魚礁漁場 計画数量　56，000空㎥	H26 事業費　125，830．8千円 実施数量　魚礁　6，237．0空㎥ FP魚礁3．00型　231個 施工管理一式	実施期間　H24年～ 事業費　528，222．3千円 実施数量　27，135．0空㎥ 進捗率　48．5%	アイナメ、カレイ類、ソイ類、ヒラメ、ブリ、ホッケ、タコ

地　区	漁　場	種別	全　体　計　画		H26 事　業　量		事 業 進 捗 状 況		対　象　生　物
北海道 津軽海峡 地区	函館銭亀	継続	計画期間 計画事業費 計画施設等 計画数量	H24年～H33年 1，223，000千円 魚礁漁場 56，000空㎥	H25補正 事業費 実施数量	87，706．8千円 魚礁　4，104．75空㎥ 3．0円筒型魚礁　195個 施工管理一式	実施期間 事業費 実施数量 進捗率	H24年～ 502，750．8千円 25，070．55空㎥ 44．8%	アイナメ、カレイ類、ソイ類、ヒラメ、ブリ、ホッケ、タコ
	根崎入舟	継続	計画期間 計画事業費 計画施設等 計画数量 その他	H24年～H30年 578，0000千円 着定基質（囲い礁） 6．85ha 設計業務一式	H26 事業費 実施数量	39，312．0千円 0．54ha 囲い礁　6セット A=5，400㎡　V=3，240㎥ 施工管理一式	実施期間 事業費 実施数量 進捗率	H24年～ 88，822．02千円 1．26ha 18．4%	キタムラサキウニ ソイ類 アイナメ
	戸井西部	継続	計画期間 計画事業費 計画施設等 計画数量 その他	H24年～H28年 436，000千円 着定基質（囲い礁） 4．0ha 設計・測量業務一式	H26 事業費 実施数量	87，328．8千円 0．94ha 囲い礁　1セット A=9，400㎡　V=8，460㎥ 施工管理一式	実施期間 事業費 実施数量 進捗率	H24年～ 200，554．08千円 2．0ha 50．0%	マコンブ ソイ類 アイナメ
	日浦東部	新規	計画期間 計画事業費 計画施設等 計画数量 その他	H26年～H28年 105，000千円 着定基質（単体礁） 1．4ha 設計業務一式	H26 事業費 実施数量	1，730．1千円 設計業務一式	実施期間 事業費 実施数量 進捗率	H26年～ 1，730．1千円 設計業務一式 －	ウニ類 ソイ類・アイナメ
	恵山女那川	完成	計画期間 計画事業費 計画施設等 計画数量 その他	H24年～H26年 98，000千円 着定基質（単体礁） 1．4ha 設計業務一式	H26 事業費 実施数量	43，038．0千円 0．625ha SKKウニ礁　186個 施工管理一式	実施期間 事業費 実施数量 進捗率	H24年～H26 90，609．615千円 1．4ha 100%	ウニ類 ソイ類・アイナメ
噴火湾周 辺地区	森沼尻	新規	計画期間 計画事業費 計画施設等 計画数量	H26年～H33年 1，210，000千円 魚礁漁場 56，000空㎥	H25補正 事業費 実施数量 H26 事業費 実施数量	149，256．0千円 魚礁　7，178．05空㎥ 3．0円筒型魚礁　341個 施工管理一式 69，843．6千円 魚礁　3，304．85空㎥ 3．0円筒型魚礁　157個 施工管理一式	実施期間 事業費 実施数量 進捗率	H25年～ 219，099．6千円 10，482．9空㎥ 18．7%	アイナメ、カレイ類、ソイ類、ヒラメ、ホッケ、タコ

（2）地域水産物供給基盤整備事業（漁場）【農山交付金】

地　区	漁　場	種別	全　体　計　画		H26 事　業　量		事 業 進 捗 状 況		対　象　生　物
渡島噴火湾	渡島砂原	完成	計画期間 計画事業費 計画施設等 計画数量 その他	H23年～H27年 368，000千円 産卵藻場　2.46ha ｱﾙｶﾞﾍﾞｰｽⅠ型　1,200個 試験費一式	事業費 実施数量	119，037．6千円 産卵藻場　0．972ha アルガベースⅠ型　474個	実施期間 事業費 実施数量 進捗率	H23年～H26年 288，255．6千円 産卵藻場　2．46ha アルガベースⅠ型　1200個 100%	ハタハタ、マコンブ

（3）漁場施設整備事業【単独】

地　区	漁　場	種別	全　体　計　画		H26 事　業　量		事 業 進 捗 状 況		対　象　生　物
上磯茂辺地 地区	上磯茂辺地	新規	計画期間 計画事業費 計画数量	H26 3，220千円 フノリ増殖礁10基	事業費 実施数量	2，764．8千円 フノリ増殖礁13基	実施期間 事業費 実施数量 進捗率	H26 2，764．8千円 フノリ増殖礁13基 100%	フノリ

13. 地域づくり総合交付金（漁業振興設備等整備事業等　平成26年度）

（単位：円）

事業種目	事業主体	事業実施個所	管理主体	事業量	事業費	負担区分						対象水族	備考
						道費		市町村費		漁業協同組合等			
						金額	割合	金額	割合	金額	割合		
船揚場整備事業	福島町	福島町	福島町	消波ブロック改良工事 L=36.26m	20,844,000	6,300,000	30.2	14,544,000	69.8		0.0		
漁業振興設備等整備事業	上磯郡漁協	知内町 字中ノ川地先	上磯郡漁協	養殖施設 50基	12,835,800	5,900,000	46.0	5,985,000	46.6	950,800	7.4	カキ	
漁業振興設備等整備事業	上磯郡漁協	北斗市飯生	上磯郡漁協	カキ養殖資機材一式	10,530,000	2,200,000	20.9	5,330,000	50.6	3,000,000	28.5	カキ	
漁業振興設備等整備事業	上磯郡漁協	北斗市飯生	上磯郡漁協	ホッキ噴流式桁引き資機材一式	4,870,800	2,000,000	41.1	1,255,000	25.8	1,615,800	33.2	ホッキ	
漁業振興設備等整備事業	函館市漁協	函館市 (石崎(銭亀沢)漁港内)	函館市漁協	水産物荷揚げクレーン施設一式	12,852,000	5,000,000	38.9	3,326,000	25.9	4,526,000	35.2	コンブ	一般単独事業債等(内数) 2,500,000円
漁業振興設備等整備事業	鹿部漁協	鹿部町字宮浜	鹿部漁協	海水温観測ブイ一式	4,956,000	2,000,000	40.4	1,300,000	26.2	1,656,000	33.4	ホタテガイ	
漁業振興設備等整備事業	砂原漁協 ホタテ養殖部会	森町字砂原地先	砂原漁協 ホタテ養殖部会	付着物等船上洗浄機(シェルクリーナー):1基	4,644,000	2,000,000	43.1		0.0	2,644,000	56.9	ホタテガイ	
漁業振興設備等整備事業	森漁協 ホタテ養殖部会	森町字森町 森港埋立地	森漁協 ホタテ養殖部会	付着物等船上洗浄機(シェルクリーナー):8基	34,560,000	15,400,000	44.6		0.0	19,160,000	55.4	ホタテガイ	
漁業振興設備等整備事業	落部漁協	八雲町落部	落部漁協	プレハブ冷凍保管庫一式	12,000,000	3,600,000	30.0		0.0	8,400,000	70.0		
漁業振興設備等整備事業	八雲町漁協	八雲町内浦町	八雲町漁協	PPボックス保管庫施設:331.8㎡	52,056,000	10,600,000	20.4		0.0	41,456,000	79.6		
漁業振興設備等整備事業	八雲町漁協	八雲町内浦町	八雲町漁協	付着物等船上洗浄機(シェルクリーナー):30基	53,244,000	20,400,000	38.3		0.0	32,844,000	61.7	ホタテガイ	
漁業振興設備等整備事業	長万部漁協	長万部町	長万部漁協	付着物等船上洗浄機(シェルクリーナー):21基	91,627,200	34,900,000	38.1		0.0	56,727,200	61.9	ホタテガイ	
合　計	12　件				315,019,800	110,300,000		31,740,000		172,979,800			

14. とど被害防止対策事業（平成26年度）

（単位：円）

事業種目	事業主体	事業実施個所	管理主体	事業量	事業費 （円）	負担区分								備考
						国費		道費		市町村費		漁業協同組合等		
						金額	割合	金額	割合	金額	割合	金額	割合	
とど被害防止対策事業	松前町	松前町沖合	事業主体に同じ	とど駆除事業一式	815,212			407,000	49.9	408,212	50.1			

15.漁港の整備状況

（1）漁港事業の実施状況

漁港整備事業（第1次～第9次）：修築／改修／局改／道単整備

水産基盤整備事業（～H22）：特定地域／広域高度化／高度利用道単整備／再生交付金

水産基盤整備事業（H23～）：特定／流通／生産／道単整備／自主規模別付金／農山漁村交付金／強水交付金／機能保全／機能強化

（単位：千円）

市町名	漁港名	種別	指定年月日	第1次（26～29）	第2次（30～37）	第3次（38～43）	第4次（44～47）	第5次（48～51）	第6次（52～56）	第7次（57～62）	第8次（63～5）	第9次（6～12）	S26～H12計	H13	H14	H15	H16	H17	H18	H19	H20	H21	H22	H23	H24	H25	H26
松前町	原口	1	S26.10.17	26,800	7,400	72,223	50,124	98,665	359,066	207,016	441,304	1,156,419	2,419,017	22,546 435,572	322,953 (4,090)	200,151	147,638	83,370	92,880 (1,838)	29,751	17,759	279,004	139,697	129,896(159)	133,350(1,513)	(1,279)	(1,195)
	江良	3	(3) S48.2.5 (2) S26.6.29	750	36,934	91,157	266,786	931,359	1,375,268	2,872,170	3,725,470	2,894,696	12,194,590	371,816	158,340	122,162 (518)	141,090	241,794 (2,415)	439,700	419,600	204,700	248,428	209,545	338,950(155)	633,108	513,130 (1,452)	40,642 (136)
	清部	1	S26.6.29	98,850	—	49,106	73,284	82,498	294,572	1,800,784	117,572	27,540	2,544,206	369,327	363,846	286,188	194,298	145,205 (10,917)	88,720	—	—	—	(496)	(90)	—	(284)	(236)
	茂草	1	S26.10.17	15,100	10,000	21,404	12,918	64,924	64,900	146,440	449,771	1,169,686	1,955,143	255,833	566,538	499,055	539,543	83,202	120,039	—	—	—	(1,084)	(658)	—	(193)	78,107 (2,157)
	静浦	1	S27.10.6	—	22,500	—	29,569	255,975	1,071,743	2,338,673	2,764,636	3,220,839	9,703,935	52,175 (10,647)	—	—	1,124	—	—	—	(9,395)	(5,252)	—	(1,934)	(444)	(822)	—
	静浦 赤神地区	1	S48.3.27	—	—	—	—	189,577	772,028	683,496	4,830	1,364,230	3,014,161	(2,226)	(5,817)	(234)	—	—	—	—	—	—	(858)	(372)	—	(986)	—
	札前	1	S38.9.30	—	—	36,665	76,159	77,975	405,184	1,155,344	443,398	2,810,416	5,005,141	294,462 (1,260)	—	(1,470)	(4,830) 562	—	—	—	—	—	(5,806)	—	—	(96)	(105)
	館浜	2	S26.6.29	24,310	94,336	420	39,232	91,932	594,199	1,780,058	218,350	162,963	3,005,800	(18,491)	(22,712)	(9,230)	(9,366) 562	(7,361)	(4,988)	—	—	(3,438)	(4,017)	(1,570)	(678)	(3,471)	9,958 (105)
	朝日	1	S53.3.31	—	—	—	—	—	75,444	141,933	70,927	6,229	294,533	—	(315)	—	281	—	—	—	(4,232)	—	—	(617)	—	—	—
	大沢	1	S26.6.29	19,420	82,827	—	27,846	48,627	83,658	465,098	1,019,228	1,398,545	3,145,249	59,682 (473)	—	—	(6,290) 562	—	—	(4,452)	—	—	(761)	(544)	(715)	(1,989)	(674)
	白神	1	S29.7.12	1,100	—	21,250	80,107	237,886	1,733,000	1,096,165	67,907	282,461	3,519,876	198,849 (4,578)	161,574 (8,495)	184,401 (3,165)	281	(2,835)	(4,200)	—	—	—	209,191 (133)	112,328(5,566)	247,174	241,430 (1,282)	—
	小島	4	S26.6.29	—	—	97,960	278,700	377,270	723,500	2,643,888	1,577,697	11,925	5,710,940	(1,932)	(20,580)	65,394	68,124	—	—	—	—	—	—	(1,724)	(1,688)	—	—
	大島	4	S63.3.31	—	—	—	—	—	—	—	2,968,220	2,649,155	5,617,375	521,000	498,160	388,900	359,571	395,991	559,600	69,900	50,800	235,490	57,091	70,010	279,090	123,538	312,000
福島町	吉岡	2	S26.10.17	900	49,874	149,234	68,207	472,563	1,731,962	2,651,029	35,250	502,785	5,661,804	132,993 (7,245)	269,525	181,556	142,257 (10,479)	167,013 19,404	49,272 (2,200)	(5,591)	(4,426)	(9,791)	(3,719)	(4,022)	(3,179)	(243)	18,878 (450)
	福島	3	S26.6.29	51,550	172,180	197,511	187,400	586,290	1,264,900	2,065,460	1,326,533	6,791,283	12,643,107	275,898(3,539) 48,878	60,070	18,038	558	110,987	279,700 (9,293)	348,000	368,500	384,854	640,590 (9,525)	325,114	272,014	364,229 (819)	78,525 (61)
	福島 白符地区	3	S63.2.13	—	—	—	—	—	—	—	1,591,700	749,437	2,341,137	(2,793)	—	229,334 (4,662)	226,143	179,644 (1,481)	120,000	261,500	(6,648)	126,308	—	—	—	—	—
	福島 浦和地区	3	S57.10.8	—	—	—	—	—	—	1,437,799	1,276,400	10,361	2,724,560	—	(4,253)	—	372 (3,872)	112,112	—	—	—	—	(1,057)	—	—	134,748 (207)	147,103
	岩部	1	S28.12.28	—	—	—	22,511	47,964	409,099	792,762	956,540	224,152	2,453,028	(2,552)	—	(4,326)	281	—	—	—	—	(225)	—	—	—	(301)	—
知内町	小谷石	1	S27.10.6	—	—	25,913	62,558	205,217	452,683	1,367,130	103,728	307,299	2,524,528	117,810 (2,048)	499,233 16,527	(29,327)	562	(2,310)	—	(2,660)	—	—	—	—	21,000(4,791)	(296)	272,850
	涌元	1	S26.6.29	14,769	66,000	132,718	7,528	208,423	677,736	1,365,529	64,830	2,604,543	5,142,076	545,381(3,245)	48,699 304,395 7,392(道単)	131,040 (2,063)	193,164	119,175	—	—	77,809	145,723	61,877 (2,887)	—	—	(1,939)	(106)
	中の川	1	S59.7.24	—	—	—	—	—	—	2,560	601,186	1,106,334	1,710,080	176,694 47,145 5,156(道単)	91,718 (5,733)	93,492 (4,001)	374,682 562	535,752	287,609	216,011 (6,636)	375,213	602,055	166,853	173,349(27,300)	—	(35)	(125)
木古内町	木古内	1	S26.6.29	1,610	62,500	52,032	54,950	9,078	50,403	108,282	51,200	87,277	477,332	—	—	—	(281)	—	—	(4,096)	—	(157)	—	—	(901)	—	—
	札刈	1	S26.7.12	—	—	—	—	93,308	543,272	524,544	26,575	16,434	1,204,133	(441)	—	(1,533)	12,427 562	—	(5,387)	—	—	—	—	—	(5,563)	(2,986) 強水 14,763	13,167 (83)
	泉沢	1	S29.7.12	—	—	—	13,186	—	112,966	—	410,418	1,211,057	1,747,627	—	(5,303)	—	4,289 281	—	—	(5,985)	—	(2,383)	—	(12,138)	—	(18)	(2,565)
	釜谷	1	S29.7.12	—	—	—	1,466	29,960	52,470	19,830	1,657,737	1,935,228	3,696,691	—	—	—	843	—	—	—	—	—	—	—	(895)	(18)	(1,125)
北斗市	当別	1	S26.10.17	1,800	20,400	27,929	76,284	—	3,030	186,488	189,965	22,667	528,563	(3,245)	—	—	570	(147)	—	—	—	—	(142)	—	—	—	—
	茂辺地	1	S26.6.29	16,050	76,409	4,980	17,881	35,849	236,505	277,532	37,451	2,592,237	3,294,894	339,612	343,308	530,702 (536)	275,122 (320)	200,151	—	(7,781)	(7,705)	—	(1,974)	—	—	(120)	5,574
	上磯	1	S26.10.17	15,400	—	—	—	—	119,950	1,983,111	146,268	75,990	2,340,719	(4,400)	—	(38,598)	(8,117) 570	(4,977)	—	—	(3,675)	(4,086)	(6,363)	(23,027)	—	—	2,840 (997)

15.漁港の整備状況

（1）漁港事業の実施状況

漁港整備事業（第1次～第9次）：修築／改修／局改／道単整備

水産基盤整備事業（～H22）：特定地域／広域／高度化／高度利用／道単整備／再生交付金

水産基盤整備事業（H23～）：特定／流通／生産／道単整備／自主規模別付金／島山間村交付金／強水交付金／機能保全／機能強化

（単位：千円）

市町名	漁港名	種別	指定年月日	第1次（26～29）	第2次（30～37）	第3次（38～43）	第4次（44～47）	第5次（48～51）	第6次（52～56）	第7次（57～62）	第8次（63～5）	第9次（6～12）	S26～H12計	H13	H14	H15	H16	H17	H18	H19	H20	H21	H22	H23	H24	H25	H26
函館市	函館	3	S26.6.29	84,150	216,650	35,490	204,200	－	－	653,753	18,900	9,851	1,222,994	－	160,178	365,610	169,330	470,558	209,900	99,900	537,300	271,390 (470)	368,581	320,018	658,012	(140)	(316)
	住吉	1	S38.7.18	800	－	3,158	240,251	287,822	84,910	30,000	－	6,834	653,775	－	－	－	(2,567) 570	－	－	－	－	(419)	－	－	－	－	－
	函館湯川	1	H9.4.10	－	－	－	－	－	－	－	－	6,615	6,615	236,103	434,312	680,285	405,962 (20,517)	253,313	200,699 (14,700)	187,364	416,149 (9,863)	336,681 (16,669)	317,054 (1,934)	(38)	1,642	142,200	89,577 (240)
	志海苔	1	S26.6.29	13,500	124,493	46,619	14,855	121,016	69,360	422,375	1,265,265	285,507	2,362,990	(7,077)	(8,054)	(5,055)	(3,965) 570	(3,787)	(1,330)	(1,161)	－	(761)	－	－	75,596	(174)	51,297
	志海苔 銭亀地区	1	S57.10.8	－	－	－	－	－	－	331,766	1,938,818	1,909,433	4,180,017	355,110	229,037	151,862	177,989	139,923	－	－	－	(442)	－	(1,042)	(1,873)	(941)	(581)
	石崎（銭亀沢）	1	S27.10.6	6,000	10,000	－	36,630	115,506	513,655	660,458	816,496	42,345	2,201,090	(20,087)	(10,416)	(6,870)	(4,141) 570	(5,211)	(7,138)	(7,030)	－	(6,841)	(8,169)	6,212(1,866)	29,697(1,539)	(168)	(996)
	小安	1	S52.3.31	0	0	0	0	0	311,964	704,416	556,010	710,445	2,282,835	19,268 (17,031)	35,154 (6,038)	272,423 (9,870)	142,181 (13,997) 570	132,972 (28,317)	109,576 (9,713)	73,681 (10,939)	(17,854)	213,252 (17,511)	79,988 (2,546)	(1,132)	(11,455)	(1,627)	14,162 (97) 塩水 49,972
	釜谷	1	S26.10.17	46,300	13,400	8,220	26,980	92,643	522,962	588,235	1,666,126	161,616	3,126,482	(11,256)	(9,818)	(13,115)	(27,825) 570	(5,839) 29,726	(2,620)	(22,396)	(6,179)	(1,109) 46,447	(4,392)	5,639(295)	22,146(9,030)	(267) 塩水 34,965	15,536 塩水 19,991
	汐首	1	S48.3.27	－	－	－	－	197,033	1,228,518	266,580	408,325	2,642,331	4,742,787	3,234	18,375 (9,419)	200,718	592	366,231	185,059	94,152	74,326	(215)	(1,030)	－	－	－	－
	汐首 瀬田来地区	1	S57.10.8	－	－	－	－	－	－	－	－	－	－	－	－	－	－	－	－	－	－	－	－	－	－	－	－
	戸井	2	(2) H6.3.31 (3) S26.6.29	26,350	195,334	368,000	－	332,390	1,063,000	1,087,012	231,294	132,655	3,436,035	40,457	－	12,506	174,765	278,019	185,362	117,161	130,845	144,341 (945)	137,865 (417)	174,238(969)	140,711	(1,305)	(97)
	日浦	1	S43.3.30	－	－	2,913	24,431	92,895	563,386	643,521	741,766	823,678	2,892,590	272,570 (2,961)	239,946	433,293	335,771 (8,243)	306,044	248,952	280,290	259,459	144,341 (1,256)	126,042	142,829(14)	－	(45)	(1,466)
	大澗	2	S26.6.29	106,466	86,676	13,990	44,198	258,310	1,266,489	654,628	746,600	2,361,049	5,538,406	667,044 (5,198)	500,966 (3,623)	423,024 (3,181)	209,846 (5,492)	229,866	109,324 (10,112)	91,266	95,623	(2,122)	(4,474)	－	－	(1,360)	(490)
	女那川	1	S29.7.12	1,000	700	3,000	21,099	76,979	371,738	132,080	32,112	689,035	1,327,743	26,681	287,206	(5,681)	285	－	－	－	－	(448)	－	－	－	(23)	(2,795)
	山背泊	4	S26.6.29	4,400	122,790	297,791	305,500	－	83,998	96,045	93,219	1,147,622	2,151,365	126,611	－	－	855	－	－	－	－	－	(1,837)	(1,253)	－	(1,725)	(165)
	恵山	1	S29.7.12	7,900	26,133	18,374	69,014	247,918	1,264,046	652,652	565,057	46,096	2,897,190	(13,734)	(5,355)	(27,552)	(2,184) 570	－	(5,208)	－	－	－	(23,271)	(37,983)	－	(84)	(65)
	古部	1	S41.12.16	－	－	5,376	31,580	7,627	401,048	14,250	1,909,619	207,298	2,576,798	－	－	－	285	－	(777)	－	－	(907)	(1,696)	－	－	(36)	(1,716)
	木直	1	S26.10.17	20,500	17,485	63,765	124,899	287,897	1,084,110	1,814,505	160,377	232,049	3,805,587	195,437 (4,967)	454,839 (4,862)	305,088	280,774	339,870	362,569 (4,216)	288,336 (2,239)	150,901	43,419 (703)	－	(853)	(1,591)	(2,496)	8,621 (66)
	尾札部	2	S26.6.29	18,593	132,448	38,588	8,645	257,380	1,054,359	327,565	365,253	694,192	2,897,023	(4,442)	－	(4,045) 591	－	－	(3,063)	－	(1,052)	(5,954)	(3,591)	(2,319)	(1,287)	(279)	16,135 (59)
	尾札部 黒鷲岬地区	2	H5.2.23	－	－	－	－	－	－	－	－	2,886,663	2,886,663	(7,791)	－	－	570	－	－	－	－	－	－	－	－	(189)	12,851
	川汲	1	S27.10.6	－	16,500	11,093	66,389	260,055	784,212	327,565	535,821	269,917	2,271,552	40,310 (3,213)	136,752 (3,885)	72,965 (5,387)	(11,928) 570	(527)	－	(1,852)	(1,848)	(2,608)	(4,778)	－	－	(594)	15,583 (15,798)
	川汲 安浦地区	1	S63.2.13	－	－	－	－	－	－	－	494,320	2,435,777	2,930,097	5,757(403)	－	(4,946)	(8,390) 570	(5,227)	－	－	－	－	(2,079)	(2,591)	－	－	3,707 (199)
	臼尻	3	S26.6.29	62,900	1,500	55,400	233,100	564,740	630,000	1,793,335	181,000	2,930,590	6,452,565	230,521 (274)	267,750 (20,601)	251,500	19,350	122,430	209,800	99,900 (300)	139,800	167,242	172,026	76,584	103,390	104,046 (672)	3,408 (202)
	大舟	1	S27.10.6	16,300	24,450	33,362	116,703	246,105	749,598	410,702	116,867	128,400	1,842,487	261,293 (2,016)	303,650	219,807 (6,269)	570	371,963	461,431	240,504	341,743 (7,440)	621,829 (5,502)	456,585 (3,948)	336,559(6,103)	397,756	(32)	8,191 (344)
	大舟 美呂泊地区	1	S62.3.25	－	－	－	－	－	－	－	686,505	1,789,904	2,476,409	601,703	351,267	135,387	384,114	304,448	24,199	34,500	－	－	－	－	－	(932)	－
	大舟 望路地区	1	H20.9.24	－	－	－	－	－	－	－	－	－	－	－	－	－	－	－	－	－	－	－	－	160,590		348,955	139,166
鹿部町	鹿部	2	S26.6.29	28,450	154,497	82,158	201,472	580,954	1,435,783	999,099	1,704,484	3,509,617	8,696,514	－	(7,413)	(3,234)	17,867	364,004	369,929	401,130 (1,943)	327,565	319,527 (577)	598,200 (460)	161,521(2,302)	610,727(10,233)	22,543 (22,408)	662,646 (5,866)
	本別	2	S41.12.16	－	－	－	56,519	183,770	1,133,551	1,862,355	643,769	1,154,145	5,034,109	529,526 (2,085)	113,586 177,874	270,669 (4,988)	148,622	144,617	219,966 (423)	175,602 (2,783)	243,495 (2,300)	292,510 (9,856)	59,635 (1,491)	130,305(819)	85,857	(2,992)	16,979 (14,609)
	本別 出来澗地区	2	S62.3.25	－	－	－	－	－	－	－	369,964	1,987,275	2,357,239	－	－	－	285	－	－	－	－	－	(653)	－	－	－	－

15.漁港の整備状況

（1）漁港事業の実施状況

漁港整備事業（第1次～第9次）：修築／改修／局改／道単整備
水産基盤整備事業（～H22）：特定地域／広域／高度化／高度利用／道単整備／再生交付金
水産基盤整備事業（H23～）：特定／自主戦略交付金／流通／農山漁村交付金／生産／強水交付金／道単整備／機能保全／機能強化

（単位：千円）

市町名	漁港名	種別	指定年月日	第1次（26～29）	第2次（30～37）	第3次（38～43）	第4次（44～47）	第5次（48～51）	第6次（52～56）	第7次（57～62）	第8次（63～5）	第9次（6～12）	S26～H12計	H13	H14	H15	H16	H17	H18	H19	H20	H21	H22	H23	H24	H25	H26
森町	沼尻	1	S61.3.27	－	－	－	－	－	－	39,977	484,251	1,394,988	1,919,216	250,761 (17,314)	401,161 (5,996)	340,131 (5,985)	278,802 (10,469)	73,632 (21,416)	72,944 (21,326)	326,245 (5,884)	100,781 (4,070)	46,583 (7,718)	(15,729)	(40,294)	49,143(38,196)	214,753 (20,672)	4,576 (1,197)
																										塩水 24,980	塩水 24,959
	砂原	3	S26.6.29	53,160	127,500	12,270	279,270	591,100	742,560	60,800	1,822,990	4,820,392	8,510,042	1,143,381	850,652	826,437	200,970	330,000	399,700	669,400	619,400	712,813 (1,186)	299,683	450,340(825)	996,493	174,295 (780)	235,895 (413)
	掛淵	1	S48.3.27	－	－	－	－	59,971	391,925	1,042,078	4,593	248,857	1,747,424	(7,150)	23,562	216,363 (1,071)	310,460	318,127 (391)	354,727	207,529	147,482	47,455 (1,241)	16,676	63,437	30,828	53,028	153,546 (329)
	鷲ノ木	1	S61.3.27	－	－	－	－	－	－	39,998	515,372	1,500,954	2,056,324	239,012	644,460	326,529 (174)	166,137	707,994 (9,681)	345,735	134,921	－	－	7,714	204,961(261)	274,900	－	－
	姥谷	1	S28.12.28	－	8,528	96,125	16,241	94,444	42,935	619,040	1,420,317	3,278,677	5,576,307	(78)	(600)	(6,126)	(4,925)	－	(301)	(1,900)	(4,616)	(934)	－	(1,624)	－	(368)	12,604 (400)
																	837					40,761					
	石倉	1	S53.12.6	－	－	－	－	－	49,998	498,138	2,465,695	16,822	3,030,653	(19,926)	47,429 (8,386)	162,647 (6,983)	202,194 (5,964)	554,589 (6,983)	221,266 (6,522)	169,787 (3,040)	63,641(3,492)	169,199 (6,626)	36,336 (5,840)	(2,960)	－	(412)	17,334 (9,694)
八雲町	落部	2	S26.6.29	11,450	76,338	140,571	77,190	59,976	459,118	1,517,407	777,707	360,627	3,480,384	59,336	118,419	698,975	1,065,635	960,939(49,022)	932,506 (25,101)	931,605 (4,121)	943,960 (6,710)	801,628 (1,483)	582,626 (86)	655,855(1,005)	873,025(2,938)	51,336 (900)	(1,939)
	落部栄浜地区	2	S62.3.25	－	－	－	－	－	－	－	487,293	3,788,440	4,275,733	95,308	(295)	－	－	－	(4,347)	(3,623)	(7,487)	－	86,397	(8,442)	(12,861)	63,025 (13,956)	31,266 (12,742)
																											塩水 29,992
	落部東野地区	2	S57.10.8	－	－	－	－	－	－	183,290	1,428,853	2,209,502	3,821,645	543,764	411,557	31,342	500,286	130,872 (14,973)	28,220	－	(2,646)	(11,592)	－	5,369(14,007)		67,634 (22,925)	55,537 (225)
	山越	1	S62.3.25	－	－	－	－	－	－	－	461,209	1,298,068	1,759,277	212,530 (1,082)	874,325 (5,544)	653,363 (4,830)	643,881	472,102	224,521	199,722 (9,296)	113,700 (8,820)	－	(6,521)	(15,215)	(80)	(8,590)	38,024 (8,030)
	八雲	2	S26.6.29	1,610	29,900	93,228	174,197	425,254	620,247	953,182	851,289	1,130,166	4,279,073	2,560	39,974 111,195	198,303 (9,450)	143,957	200,036	312,076	##### 29,450	185,635	27,7903 (2,105)	247,099 (7,307)	141,582(3,644)	203,934(15,633)	36,485 (33,753)	28,586 (129)
															高度化（27,000）	高度化（119,238）	高度化（362,334）	高度化（297,149）	高度化（178,956）	（再生） #####	（再生） #####	（再生） 69,889					
	八雲山崎地区	2	S57.10.8	－	－	－	－	－	－	219,180	2,035,903	3,084,977	5,340,060	410,771(3,600)	－	－		－	－	－	－	(57)	(371)	(1,254)	12,747	80,486 (927)	49,810 (1,690)
																	7,539										
	黒岩	1	S57.10.8	－	－	－	－	－	－	219,772	1,468,399	3,548,419	5,236,590	68,429(9,482)	(5,397)	(5,996)	(4,683)	－	－	(13,571)	(3,150)	(878)	(20,243)	(26,074)	26,124(11,091)	34,421 29,998	94,894
																	106,533				36,592					塩水 57,971	塩水 43,200
	関内	1	S26.10.17	－	6,000	26,758	95,992	31,924	107,940	1,121,842	549,542	－	1,939,998	－	(4,210)	(802)		－	－	－	－	(670)	－	－	－	(354)	－
																	282										
	熊石	3	S26.6.29	500	137,930	345,901	317,700	589,629	693,000	1,843,000	4,123,320	4,185,880	12,236,860	406,654	367,626	133,452	117,075	93,700	269,800	399,600	1,032,900 (8,800)	668,271	164,707	239,642	538,212	(159)	(23)
	泊川	1	S29.7.12	5,000	11,000	10,000	41,698	153,737	422,990	141,180	75,275	－	860,880	8,631	(1,648)	－		－	－	－	－	－	－	－	(1,269)	－	－
																	282										
	相沼	1	S26.6.29	12,420	12,430	85,291	38,477	83,325	538,116	1,543,348	561,959	538,116	3,413,482	129,150	151,149	(1,277)		－	－	－	－	(773)	(1,135)	－	－	(1,137)	(12)
															31,762		564										
長万部町	国縫	1	S57.10.8	－	－	－	－	－	－	380,236	4,500,711	51,549	4,932,496	(644)	34,703 (5,147)	86,657	186,644	104,370	150,352	－	82,787	(3,336)	(3,170)	(6,300)	(313)	－	－
	大中	1	S62.3.25	－	－	－	－	－	－	－	453,731	1,297,265	1,750,996	233,415 (6,678)	958,776	688,275 (5,681)	688,397 (6,962)	277,410	364,160	251,904	37,386	233,950 (9,268)	69,973 (103)	27,567(559)		－	40,349
	長万部	1	S53.12.6	－	－	－	－	－	49,999	701,839	3,747,622	1,422,399	5,921,859	38,829 (6,731)	215,859 (9,249)	(12,275)	(210)	－	(2,040)	(7,329)	(945)	(310)	(10,733)	(39,832)	69,785(11,483)	169,091 221,618	100,269
														30,020			116,508				36,400				84,523	塩水 39,995	
	静狩	1	S26.6.29	1,610	61,025	95,464	－	216,780	822,603	1,014,523	25,115	326,566	2,563,686	641,394 (13,020)	981,310 (5,985)	623,157	269,989	23,244 (825)	(8,085)	(6,900)		－	(22,480)	－	106,773(9,027)	89,771 (8,925)	120,076 (1,463)
																					39,600					塩水 39,995	

＊ 上段：特定・広域・地域・流通・生産・高度化・自主戦略交付金・農山漁村交付金・機能保全・機能強化　上段（ ）：道単整備　下段：高度利用・再生交付金（高度化）・強水交付金　　全体計画事業費（計画期間）は漁港のみ

（2）道単漁港整備事業

漁業生産基盤である漁港の基本施設、輸送施設及び漁港施設用地（公共用地）の機能を向上させるため、公共事業の計画にない工種の新設、増設又は小規模な改良整備等を行い、漁業の生産性向上を図ることを目的とする。

平成26年度実績　7漁港(地区)　65,448千円

（3）道単独漁港維持補修事業

漁港の基本施設、輸送施設及び漁港施設用地（公共用地）が老朽化又は破損、流失、埋没した場合に、原則として原形に復旧するための維持補修を実施し、良好な漁港機能の維持保全を目的とする。

平成26年度実績　48漁港(地区)　39,121千円

（4）道単独漁港海岸保全特別対策事業

「災害対策基本法」の地域防災計画に基づく、災害危険区域のうち、漁港海岸保全区域内において災害の発生を予防し、または災害の拡大を防止することを目的とする。

平成26年度実績　3漁港海岸　111,778千円

（5）道単独漁港海岸維持補修事業

漁港海岸保全区域内において、道が管理する海岸保全施設のうち老朽化により著しく機能が低下した施設を補修することにより、既存施設を適切かつ有効に機能させ、災害の発生を未然に防止することを目的とする。

平成26年度実績　1漁港海岸　2,908千円

16. 制度資金融通事業

（1） 漁業近代化資金融資承認状況

（単位：千円）

年度	1号 漁船 20トン未満		1号 漁船 20トン以上		2号 漁船漁具保管修理施設等		3号 漁場改良造成用機具等		4号 漁具等		7号 農林水産大臣特認		個人施設計		共同利用施設		合計	
	件数	金額	件数	金額	件数	金額	件数	金額	件数	金額	件数	金額	件数	金額	件数	金額	件数	金額
H22	19	214,050	16	72,710	6	18,270	8	7,726	2	39,600	0	0	51	352,356	4	130,100	55	482,456
H23	41	218,330	0	0	12	51,620	2	1,340	1	34,300	0	0	56	305,590	6	41,800	62	347,390
H24	43	235,030	0	0	10	38,250	2	2,290	5	10,690	0	0	60	286,260	9	72,140	69	358,400
H25	45	432,970	0	0	18	75,620	8	14,610	9	37,600	0	0	80	560,800	5	36,940	85	597,740
H26	65	433,470	0	0	27	136,590	20	48,210	5	9,110	0	0	117	627,380	1	1,000	118	628,380

（2） その他の資金の融資承認状況

資金名　（単位：件、千円）

年度	沿岸漁業改善資金		漁業振興資金		漁業経営維持安定資金		水産加工振興資金	
	件数	金額	件数	金額	件数	金額	件数	金額
H22	6	54,900	114	258,270	0	0	8	456,000
H23	6	35,350	132	231,610	0	0	4	350,000
H24	3	23,020	140	307,350	0	0	4	350,000
H25	6	54,060	120	290,210	0	0	4	350,000
H26	6	54,500	99	256,570	0	0	4	350,000

※「水産加工経営改善促進資金」は平成18年度から商工資金に統合された。

（3） 沿岸漁業改善資金貸付事業(平成26年度)

（単位：千円）

資金	資金の種類	貸付件数	事業費	貸付額
経営等改善資金	燃料油等消費節減機器等設置資金	4	57,581	48,700
	漁ろう作業省力化機器等設置資金	0	0	0
	操船作業省力化機器等設置資金	2	7,182	5,800
合計		6	64,763	54,500

17. 漁業共済実績（平成26年度）

（単位：人、千円）

区分	1号		2号		特定養殖		施設共済		合計	
	加入区数	金額	加入件数	金額	加入件数	金額	加入件数	金額	加入件数	金額
加入引受実績	28	2,050,666	327	2,809,580	1,351	6,790,530	4	31,611	1,710	11,682,387
支払共済金実績	2	3,986	85	80,070	142	37,712	0	0	229	121,768

注1：1号共済は集団契約のため加入区数
注2：四捨五入の関係で各項目の計と合計値が一致しない場合がある。

18. 漁船保険引受・支払状況（平成26年度）

（単位：隻、件、千円）

区分	引受隻数	保険金額	保険料	支払件数	支払保険金
普通保険	5,180	25,862,230	655,098	2,356	511,943
特殊保険	1	153,000	88	0	0
漁船乗組員給与保険	0	0	0	0	0
漁船船主責任保険	6,271	1,204,843,000	129,763	40	22,642
漁船乗組船主保険	1,547	2,095,000	1,487	1	500
漁船積荷保険	5	158,000	479	0	0
プレジャーボート責任保険（任意保険	97	37,140,000	1,468	1	15

19. さけ・ます漁業の振興

(1) さけ・ます増殖事業

① さ　け

区分	河川別＼年別	捕獲数（尾） 19	20	21	22	23	24	25	26	採卵数（千粒） 19	20	21	22	23	24	25	26	放流数（千尾） 19	20	21	22	23	24	25	26
日本海	小鴨津川																	914	850	800	1,000	1,000	1,000	1,000	1,000
	及部川																	2,539	2,153	2,724	4,089	4,047	4,151	4,284	4,225
	小計	0	0	0	0	0	0	0	0	0	0	0	0	0	0	0	0	3,453	3,003	3,524	5,089	5,047	5,151	5,284	5,225
道南	福島川	1,206	909	727	1,223	1,162	896	586	2,612	1,100	765	691	1,311	1,069	770	676	2,040	3,608	3,245	4,233	6,027	6,339	6,014	5,622	5,732
	知内川	13,609	5,290	14,117	6,633	3,729	6,834	9,865	10,693	11,292	4,690	13,775	7,818	3,793	6,633	11,192	10,906	9,976	10,290	10,349	10,877	11,461	11,456	11,792	10,872
	木古内川																	900	801	800	946	932	1,000	1,000	1,000
	亀川			1,433	2,006	1,861	2,212	7,266	6,246			864	2,138	1,060	1,598	4,075	4,749	3,511	3,693	3,675	3,897	3,880	4,417	3,963	4,089
	大当別川																	1,979	1,302	1,800	2,000	1,900	2,000	2,000	2,000
	茂辺地川	21,281	16,940	28,497	19,364	15,682	24,293	28,649	28,477	9,070	10,188	14,375	10,860	9,636	13,795	16,056	15,305	9,941	9,024	10,155	10,175	9,618	10,167	10,187	9,875
	戸切地川	43,178	23,627	43,122	39,261	31,994	30,642	41,315	40,296	19,213	19,004	19,585	22,913	27,138	25,219	19,839	26,402	9,493	8,826	10,143	9,394	9,061	9,559	9,630	9,583
	大野川			472	1,294	81	327	112	141			285	1,223	57	0	0	0	1,300	1,100	1,498	1,644	1,500	1,500	1,500	1,500
	汐泊川	13,332	8,846	11,235	11,224	13,087	10,300	10,306	14,580	16,742	9,848	14,646	12,688	15,319	13,659	11,410	16,482	8,304	8,529	8,735	8,444	8,415	8,669	8,463	8,689
	原木川																	2,454	1,742	2,000	1,991	2,245	2,528	2,513	2,504
	尻岸内川	7,289	3,136	7,290	7,788	3,535	10,700	6,805	3,577	5,921	2,331	7,131	5,434	3,219	4,003	5,807	2,844	7,517	8,527	8,179	8,156	7,623	8,086	7,545	7,953
	矢尻川																	4,550	4,252	4,062	4,082	3,935	4,370	4,026	4,037
	大船川	4,092	2,154	5,205	8,650	9,110	8,723	10,750	5,921	3,154	2,134	6,348	9,585	9,181	4,538	8,431	5,299	4,381	4,268	4,757	4,761	4,762	5,180	4,777	4,869
	常路川																	850	803	800	800	800	1,000	1,010	1,005
	鹿部川	14,521	5,700	6,353	10,225	8,298	14,778	13,961	9,245	9,584	7,314	7,005	9,894	9,126	9,525	10,885	7,132	2,771	3,353	3,033	3,501	3,235	3,103	3,195	3,184
	小計	118,508	66,602	118,451	107,668	88,539	109,705	129,615	121,788	76,076	56,274	84,705	83,864	79,598	79,740	88,371	91,159	71,535	69,755	74,219	76,695	75,706	79,049	77,223	76,892
噴火湾	尾白内川																	1,478	2,000	1,999	2,397	2,402	2,902	2,901	3,799
	鳥崎川	25,376	17,641	18,146	16,789	8,684	16,768	14,213	11,500	14,441	15,592	17,169	15,858	11,363	14,828	12,703	12,392	5,359	5,234	5,211	5,571	5,637	5,470	5,599	5,037
	落部川																	4,504	3,503	3,494	4,454	4,600	4,000	4,038	4,040
	遊楽部川	81,147	27,909	35,640	34,648	32,978	59,387	45,741	26,865	32,870	29,551	30,814	29,156	43,047	42,606	32,934	29,469	16,125	16,959	18,000	17,735	17,508	18,266	18,293	17,118
	国縫川																	2,000	1,642	1,610	2,000	1,759	1,750	1,800	1,752
	長万部川																	994	800	800	1,008	1,573	1,782	1,794	2,000
	静狩川																	2,307	2,161	2,454	2,779	2,080	1,891	1,962	1,829
	小計	106,523	45,550	53,786	51,437	41,662	76,155	59,954	38,365	47,311	45,143	47,983	45,014	54,410	57,434	45,637	41,861	32,767	32,299	33,568	35,944	35,559	36,061	36,387	35,575
合計	数量	225,031	112,152	172,237	159,105	130,201	185,860	189,569	160,153	123,387	101,417	132,688	128,878	134,008	137,174	134,008	133,020	107,755	105,057	111,311	117,728	116,312	120,261	118,894	117,692
	河川数	10	10	12	12	12	12	12	12	10	10	12	12	12	12	12	12	24	24	24	24	24	12	12	12
海中放流	落部港																	500	500	499	500	498	1,040	1,040	1,040
	臼尻港																								
	川汲港																								
	尾札部港																								
	木直港																								
	浦和港																	600	600	598					
	森港																	510	420	419	420	500	0	0	0
	小計	0	0	0	0	0	0	0	0	0	0	0	0	0	0	0	0	1,610	1,520	1,516	920	998	1,040	1,040	0
総計		225,031	112,152	172,237	159,105	130,201	185,860	189,569	160,153	123,387	101,417	132,688	128,878	134,008	137,174	134,008	133,020	109,365	106,577	112,827	118,648	117,310	121,301	119,934	117,692

② さくらます(そ上系)

区分	河川別＼年別	捕獲数（尾） 19	20	21	22	23	24	25	26	採卵数（千粒） 19	20	21	22	23	24	25	26	放流数（千尾） 19	20	21	22	23	24	25	26
噴火湾	遊楽部川	297	566	95	124	89	47	41	85	245	140	126	187	148	42	58	135	139	134	113	159	130	36	54	120
合計		297	566	95	124	89	47	41	85	245	140	126	187	148	42	58	135	139	134	113	159	130	36	54	120

（2） さくらます（池産）

北海道立水産孵化場道南支場（森試験地）さくらます放流実績

※平成15年度以前は道立孵化場森支場の実績

（0＋スモルト海水馴致放流）

（千尾）

放流場所	漁協名	13年度	14年度	15年度	16年度	17年度	18年度	19年度	20年度	21年度	22年度	23年度	24年度	25年度	26年度
木直	木直		－	－	－	－	－	－	－	－	－	－	－	－	－
山背泊	恵山・古武井	17.0	－	－	－	－	－	－	－	－	－	－	－	－	－
志海苔	銭亀沢		－	－	－	－	－	－	－	－	－	－	－	－	－
小計		17.0	0.0	0.0	0.0	0.0	0.0	0.0	0.0	0.0	0.0	0.0	0.0	0.0	0.0

（1＋スモルト河川及び海水馴致放流）

（千尾）

放流場所	漁協名	13年度	14年度	15年度	16年度	17年度	18年度	19年度	20年度	21年度	22年度	23年度	24年度	25年度	26年度
尻岸内川	えさん		1.5		－	－	－	－	－	－	－	－	－	－	－
尾白内川	森			1.5	－	－	－	－	－	－	－	－	－	－	－
大船川	大船	7.2	7.8	9.8	－	－	－	－	－	－	－	－	－	－	－
木直漁港	木直	3.1	2.0		－	－	－	－	－	－	－	－	－	－	－
山背泊	恵山・古武井	5.0			－	－	－	－	－	－	－	－	－	－	－
汐泊川	銭亀沢				－	－	－	－	－	－	－	－	－	－	－
小計		15.3	9.8	11.3	0.0	0.0	0.0	0.0	0.0	0.0	0.0	0.0	0.0	0.0	0.0

（0＋春放流）

（千尾）

放流場所	漁協名	13年度	14年度	15年度	16年度	17年度	18年度	19年度	20年度	21年度	22年度	23年度	24年度	25年度	26年度
及部川	松前さくら				50.0	40.0	70.0	84.0	60.0	50.0	50.0	60.0	70.0	70.0	40.0
小鴨津川	松前さくら				50.0										
鳥崎川	森	50.0	90.0	52.0	50.0	30.0	34.0	46.0	40.0	40.0	45.0	50.0	84.0	79.0	38.0
汐泊川	銭亀沢	50.0	80.0	95.0	90.0	70.0	76.0	108.0	101.0	83.0	100.0	100.0	100.0	110.0	80.0
尻岸内川	えさん								42.0						
尾白内川	森														
大船川	南かやべ												10.0	10.0	10.0
小計		100.0	170.0	147.0	240.0	140.0	180.0	238.0	243.0	173.0	195.0	210.0	264.0	269.0	168.0

（1＋河川放流）

（千尾）

放流場所	漁協名	13年度	14年度	15年度	16年度	17年度	18年度	19年度	20年度	21年度	22年度	23年度	24年度	25年度	26年度
及部川	松前さくら												8.4	－	－
知内川	上磯郡				2.0									－	－
茂辺地川	上磯郡				4.0									－	－
汐泊川	銭亀沢				2.0								8.4	－	－
尻岸内川	えさん				2.0									－	－
大船川	南かやべ				10.0	8.0	10.2	11.0	13.0	8.0	9.0	9.2	15.1	－	－
鳥崎川	森												12.8	－	－
小計		0.0	0.0	0.0	8.0	0.0	0.0	0.0	0.0	0.0	0.0	0.0	44.7	0.0	0.0

※ 1＋河川放流はH24年度をもって終了。

（3）さけ・ます孵化場施設一覧表

（平成26年12月31日現在）

水系名	施設名	所在地（河口からの距離）	施設所有者	管理主体	施設整備事業内容			用水量(t/m3)	施設規模能力			
					事業名	事業主体	事業費	温度(℃)	ふ化	養魚	飼育	親魚蓄養
							千円		千粒	千粒	千尾	
及部川	及部さけますふ化場	松前町字朝日386（0.5km）	松前さくら漁業協同組合	渡島さけます増殖事業協会	49 構造改善事業	松前さくら漁協	18,420	2.0t 7.0～11.0	6,000	4,253	2,000	－
福島川	福島さけますふ化場	福島町字三岱827（5.0km）	渡島さけます増殖事業協会	渡島さけます増殖事業協会	H21 鮭鱒増殖施設整備事業	渡島さけます増殖事業協会	592,326	7.0t 7.0～13.0	17,400	13,500	11,200	－
知内川	知内さけますふ化場	知内町字上雷62（5.0km）	北海道	渡島さけます増殖事業協会	40.50.58.62.H11 国営施設整備事業	水産庁		13.0t 4.8～12.5	40,000	13,785	12,075	兼用(飼育)
亀川	亀川さけますふ化場	木古内町字亀川（2.0km）	道増殖事業協会	渡島さけます増殖事業協会	58 さけます増殖施設整備事業	木古内町漁協	6,279	2.2t 1.8～8.8	－	4,700	2,200	－
茂辺地川	茂辺地さけますふ化場	上磯町字茂辺地（1.2km）	上磯はまなす漁業協同組合	渡島さけます増殖事業協会	51～52 さけます増殖施設整備事業	上磯はまなす漁協 道増殖事業協会	64,650 21,300	7.3t 5.0～9.8	－	11,900	4,000	兼用(飼育)
大当別川	当別さけますふ化場	上磯町字当別757（2.0km）	上磯はまなす漁業協同組合	上磯はまなす漁協	53 さけます増殖施設整備事業	上磯はまなす漁協	13,565	1.9t 4.9～9.0	－	2,718	1,820	－
					61 ふ化室整備事業（市町村助成事業）	上磯はまなす漁協	6,500					
戸切地川	上磯さけますふ化場	上磯町字押上133（1.8km）	道増殖事業協会 上磯漁業協同組合	渡島さけます増殖事業協会	56.57.59 さけます増殖施設整備事業	道増殖事業協会 上磯町漁協	250,000	6.8t 7.5～11.5	34,000	12,000	6,800	専用
	上磯中野さけますふ化場	上磯町中野236（2.0km）	道増殖事業協会	渡島さけます増殖事業協会	H8 さけます増殖施設整備事業	道増殖事業協会	398,507	6.1t 3.0～12.5	－	12,000	6,100	－
汐泊川	汐泊さけますふ化場	函館市石倉町（0.5km）	銭亀沢漁業協同組合	渡島さけます増殖事業協会	47 さけます増殖施設整備事業	銭亀沢漁協	109,576	7.4t 3.0～11.0	17,600	8,400	5,200	兼用(飼育)
原木川	原木さけますふ化場	戸井町字原木287（0.5km）	東戸井漁業協同組合	渡島さけます増殖事業協会	57 農村地域定住促進対策事業	東戸井漁協	75,867	2.8t 3.6～8.5	7,200	2,650	2,059	－
尻岸内川	尻岸内さけますふ化場	恵山町字女那川394（1.2km）	尻岸内漁業協同組合	渡島さけます増殖事業協会	49 沿岸漁業構造改善対策事業	尻岸内漁協	26,050	5.3t 2.0～12.0	20,500	7,200	5,300	兼用(飼育)
					53 過疎地域振興特別対策事業	尻岸内漁協	98,660					
			道増殖事業協会	渡島さけます増殖事業協会	59 さけます増殖施設整備事業	道増殖事業協会	39,200					
矢尻川	椴法華さけますふ化場	椴法華村桧紙山27（5.0km）	道増殖事業協会	渡島さけます増殖事業協会	H13 内水面漁業振興施設整備事業 H14 水産資源増殖施設振興事業	道増殖事業協会	465,150	9.0t 4.0～10.5	40,000	17,400	14,500	
大船川	大船さけますふ化場	南茅部町字大船610（1.5km）	道増殖事業協会	渡島さけます増殖事業協会	57 内水面漁業振興施設整備事業	道増殖事業協会	55,200	7.0t 2.5～11.7	8,100	4,021	2,755	兼用(飼育)
鹿部川	鹿部漁協ふ化場	鹿部町字鹿部214（4.5km）	鹿部漁業協同組合	渡島さけます増殖事業協会	55 山村地域農林漁業振興特別対策事業	鹿部漁協	78,970	4.0t 4.5～9.0	7,200	3,048	3,270	－
尾白内川	北海道立水産ふ化場 道南支場森試験池	森町字白川37（4.5km）	北海道	北海道				11.9t 4.0～16.0	20,000	上段:さけ　下段:さくらます 4,000 400	4,000 400	－ 親魚養成
	尾白内さけますふ化場	森町駒ヶ岳10－17	道増殖事業協会 森漁業協同組合	渡島さけます増殖事業協会	56 さけます増殖施設整備事業 内水面漁業振興施設事業	森漁協 道増殖事業協会	135,164 45,500	5.3t 4.0～10.5	15,500	6,161	5,300	－
遊楽部川	独立行政法人 さけ・ます資源管理センター 渡島支所・八雲事業所	八雲町上八雲61（16.0km）	(独)水産総合研究センター さけますセンター	(独)水産総合研究センター さけますセンター	52.59.60.H5.H10 国営施設整備事業	水産庁		10.2t 6.6～8.5	上段:さけ　下段:さくらます 56,700 2,000	11,234 935	4,500 4,037	－ －
	ユーラップ さけますふ化場	八雲町上八雲262（20.0km）	八雲漁業協同組合	渡島さけます増殖事業協会	61 山村振興特別対策事業 61 ふ化施設整備関連事業	八雲町漁協	218,000 102,656	12.0t 5.0～9.0	6,500	17,781	12,000	兼用(飼育)
国縫川	国縫ふ化場	長万部町国縫（5.0km）	長万部漁業協同組合	長万部漁協	53 山村地域農林漁業振興特別対策事業	長万部漁協	38,760	1.0t 2.0～6.0	－	1,350	－	－
静狩川	長万部ふ化場	長万部町静狩241（3.0km）	長万部漁業協同組合	渡島さけます増殖事業協会	56 沿岸漁業振興特別対策事業	長万部漁協	6,850	4.0t 10.5～11.0	－	2,894	2,300	－

さけ・ます増殖河川及び施設位置図

２０．規制等による保護区域等の設定状況

（１）保護水面（北海道内水面漁業調整規則第47条第2項）

①禁止期間：周年　②保護水産動物：全ての水産動物　③対象区域：下図のとおり

保護水面等設定水域

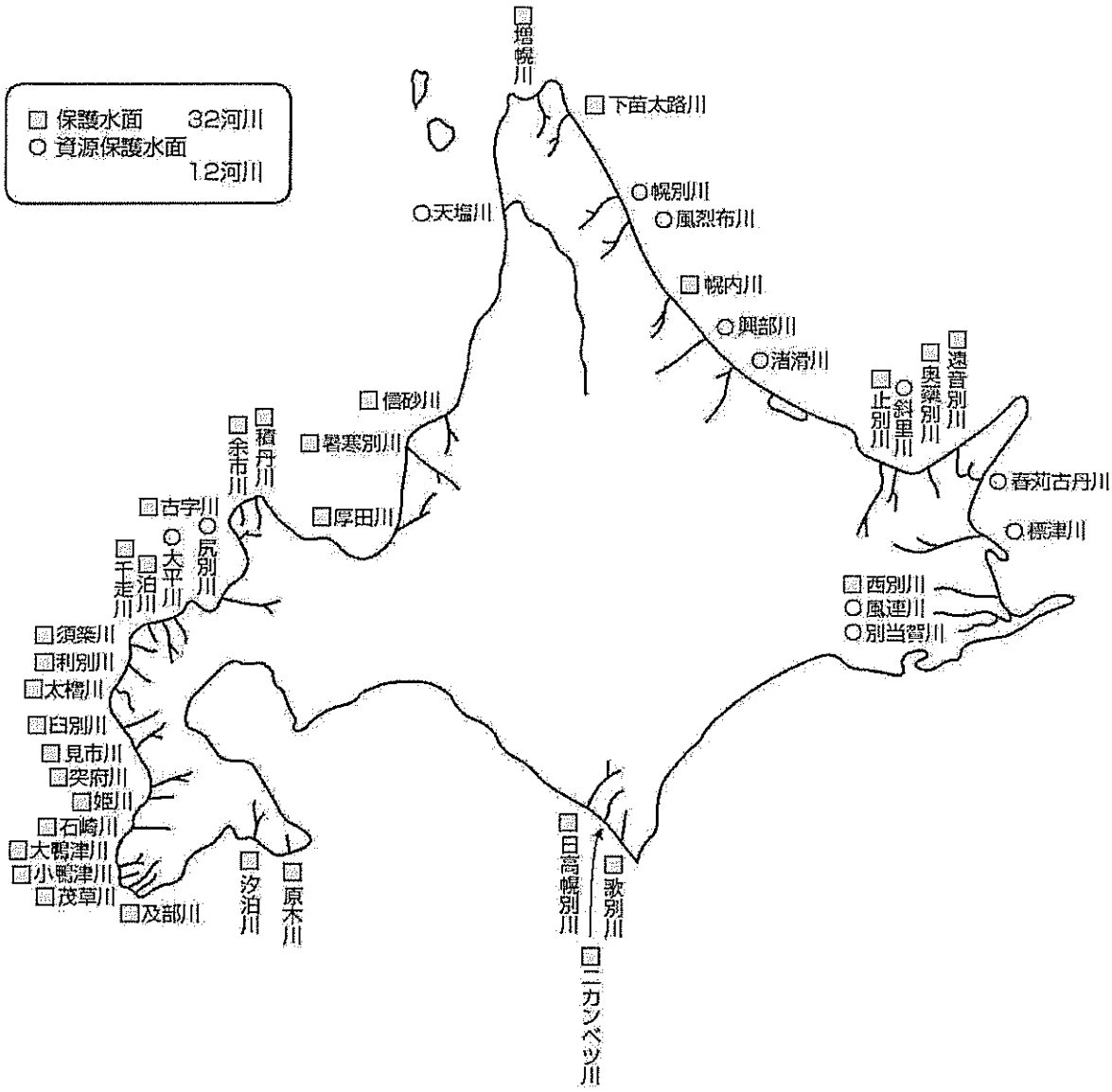

（2） 河口付近のさけ・ます採捕禁止河川

（北海道海面漁業調整規則第42条）

河川名	禁止区域 河川口 左海岸 右海岸	沖合方位（度分） 左方 右方	沖合距離（m）	禁止期間
見市川	二海郡八雲町熊石見日町188番地先に知事が建設した標柱の位置 二海郡八雲町熊石鮎川町52番地先に知事が建設した標柱の位置	210.32 210.32	500	4/1～8/31
相沼内川	二海郡八雲町熊石相沼町9番地先に知事が建設した標柱の位置 二海郡八雲町熊石相沼町88番地先に知事が建設した標柱の位置	242.00 242.00	400	
大鴨津川	松前郡松前町字大津5番の4地先に知事が建設した標柱の位置 松前郡松前町字江良江良漁港旧西防波堤基部南側点の位置	246.00 246.00	150	6/1～8/31
小鴨津川	河口左岸より300メートルの位置 河口右岸より300メートルの位置	246.00 246.00	150	
茂草川	松前郡松前町字茂草177番地先に知事が建設した標柱の位置 松前郡松前町字茂草511番地先に知事が建設した標柱の位置	220.00 220.00	200	
及部川	松前郡松前町字上川8番の2地先に知事が建設した標柱の位置 松前郡松前町字朝日朝日漁港東護岸南端の位置	180.00	左 100 右 0	
福島川	松前郡福島町字月崎39番の2地先に知事が建設した標柱の位置 松前郡福島町字日向27番の8地先に知事が建設した標柱の位置	135.00 135.00	500	9/1～12/10
知内川	上磯郡知内町字重内7番の8地先に知事が建設した標柱の位置 上磯郡知内町字元町28番の4地先に知事が建設した標柱の位置	90.00 90.00	1,000	
亀川	上磯郡木古内町字亀川52番の1地先に知事が建設した標柱の位置 上磯郡木古内町字泉沢37番の2地先に知事が建設した標柱の位置	168.00 168.00	700	
茂辺地川	北斗市矢不来77番地の1地先に知事が建設した標柱の位置 北斗市茂辺地1丁目713番の1地先に知事が建設した標柱の位置	127.25 117.25	1,000	
戸切地川	北斗市東浜2丁目161番の7地先に知事が建設した標柱の位置 北斗市飯生2丁目504番地先に知事が建設した標柱の位置	159.00 159.00	500	
汐泊川	函館市古川町60番地先に知事が建設した標柱の位置 函館市新湊町志海苔（銭亀地区）漁港東護岸北端の位置	193.40 193.40	500	5/1～6/30 9/1～12/10
原木川	函館市原木町219番地1地先に知事が建設した標柱の位置 函館市新二見町113番2地先に知事が建設した標柱の位置	170.00 145.00	400	5/1～6/30
尻岸内川	函館市女那川町122番地2地先に知事が建設した標柱の位置 函館市中浜町77番11地先に知事が建設した標柱の位置	152.00 152.00	500	5/1～6/30 9/1～12/10
大舟川	函館市大船町18番2地先に知事が建設した標柱の位置 函館市豊崎町188番1地先に知事が建設した標柱の位置	60.00 60.00	300	9/1～12/10
鹿部川	茅部郡鹿部町字宮浜77番地先に知事が建設した標柱の位置 茅部郡鹿部町字鹿部鹿部漁港西防波堤突端北側点の位置	60.00	左 300 右 0	
鳥崎川	茅部郡森町字鳥崎町23番の2地先に知事が建設した標柱の位置 茅部郡森町字本町6番の2地先に知事が建設した標柱の位置	12.00 12.00	500	
遊楽部川	二海郡八雲町花浦35番地先に知事が建設した標柱の位置 二海郡八雲町内浦町60番地先に知事が建設した標柱の位置	82.00 70.00	1,000	5/1～6/30 9/1～12/10

（3） 遊漁規則による制限

漁協名	漁場名	魚種	遊漁期間	遊漁料等 期間	遊漁料等 遊漁料
大沼	大沼、小沼、蓴菜沼、宿野辺川 軍川、苅澗川	こい	3/1～12/20	1日	500円
		ふな		1年	5,000円
		わかさぎ	1/1～12/31	1日	500円
八雲町	遊楽部川、ペンケルペシュベ川、鉛川 音名川、砂蘭部川	あゆ	7/1～9/15	1日	2,000円
				1期間	7,000円

河川図	区域
小鴨津川  	次に掲げる基点アと基点イとを結ぶ線から上流の小鴨津川本支流の区域 基点ア　松前郡松前町字高野7番地地先小鴨津川右岸に知事が建設した標柱の位置 基点イ　松前郡松前町字清部303番地地先小鴨津川左岸に知事が建設した標柱の位置
大鴨津川 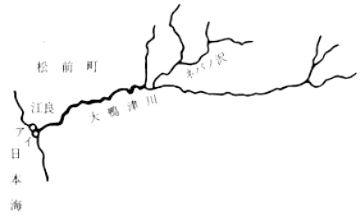 	次に掲げる基点アと基点イとを結ぶ線から上流の大鴨津川本支流の区域 基点ア　松前郡松前町字大津86番地地先大鴨津川右岸に知事が建設した標柱の位置 基点イ　松前郡松前町字大津6番地地先大鴨津川左岸に知事が建設した標柱の位置
茂草川 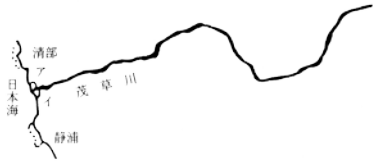 	次に掲げる基点アと基点イとを結ぶ線から上流の茂草川本支流の区域 基点ア　松前郡松前町字茂草514番地地先茂草川右岸に知事が建設した標柱の位置 基点イ　松前郡松前町字茂草171番地地先茂草川左岸に知事が建設した標柱の位置

河川図	区域
汐泊川 	次に掲げる基点アと基点イとを結ぶ線から上流の汐泊川本支流の区域 基点ア　函館市新湊町汐泊川右岸導流堤に知事が建設した標柱の位置 基点イ　函館市古川町汐泊川左岸導流堤に知事が建設した標柱の位置
見市川 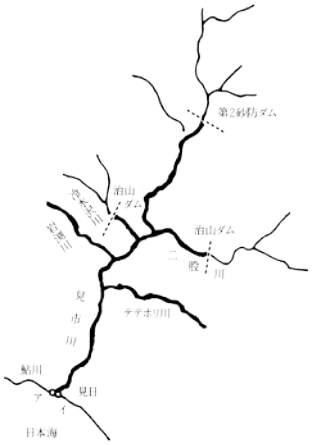 	次に掲げる基点アと基点イとを結ぶ線から上流の見市川第2砂防ダムに至る間の見市川本流の区域、見市川とテテホリ川との合流点から上流のテテホリ川の区域、見市川と岩淵川との合流点から上流の岩淵川の区域、見市川と冷水沢川との合流点から上流の二海郡八雲町熊石大谷町5番地の1地先に設置された冷水沢川治山ダムえん堤に至る間の冷水沢川の区域及び見市川と二股川との合流点から上流の1,100メートルの地点に設置された二股川治山ダムえん堤に至る間の二股川の区域 基点ア　二海郡八雲町熊石鮎川町13番見市川右岸に知事が建設した標柱の位置 基点イ　二海郡八雲町熊石見日町286番地地先見市川左岸に知事が建設した標柱の位置

河川図	区域
及部川 	次に掲げる基点アと基点イとを結ぶ線から上流の及部川本支流の区域 基点ア　松前郡松前町字朝日237番地の1地先及部川右岸河川護岸上に知事が建設した標柱の位置 基点イ　松前郡松前町字朝日111番及部川左岸海岸護岸上に知事が建設した標柱の位置
原木川 	次に掲げる基点アと基点イとを結ぶ線から上流の原木川本支流の区域 基点ア　函館市原木町93番地先原木川右岸に知事が建設した標柱の位置 基点イ　函館市原木町94番2地先原木川左岸に知事が建設した標柱の位置

（4）渡島海区漁業調整委員会指示による制限

○まつかわ資源の保護

・指示内容

全長35センチメートル未満のまつかわを採捕した場合は、速やかに海中に還元しなければならない。

・指示期間

８／８～８／７

・指示海域（別図のとおり）

渡島総合振興局管内沖合海域

ただし、次の基点第1号、点1、点2、点4、及び基点第5号を結んだ線以西の海域を除く。

基点第1号　函館市古部町と函館市銚子町の境界線と最大高潮時海岸線の交点

基点第2号　函館市恵山岬町と函館市御崎町の境界地先トド岩に設置の北海道水産林務部図根点№.1

基点第3号　函館市日浦町と函館市原木町の境界線と最大高潮時海岸線との交点

基点第4号　函館市恵山岬町恵山岬灯台中心点

基点第5号　青森県下北郡尻屋埼灯台中心点

点1　基点第1号から 36度03分 15,000ﾒｰﾄﾙの点

点2　基点第2号から 102度30分 10,500ﾒｰﾄﾙの点

点3　基点第3号から 146度37分 10,000ﾒｰﾄﾙの点

点4　基点第4号から基点第5号に結んだ線と点2から点3に結んだ線との交点

○渡島海区における定置漁業権の保護区域

・指示内容

定置漁業権の保護区域内においては、水産動物の採捕を行ってはならない。

・指示期間

９／１～１２／２５

・指示海域

定置漁業権に基づき敷設されている定置漁具から300メートル以内の区域

○船舶を使用して行う釣漁法による「さけ」の採捕禁止

・指示期間

①10／1～11／30　②10／1～11／20　③9／1～11／30

・指示海域（別図のとおり）

①

（1） 函館市御崎町と同市恵山岬町との境界線から最大高潮時海岸線の交点から102度30分の線、北緯41度43．1分、東経141度1．6分（旧函館市戸井漁港東防波堤灯台中心点）から正南の線、最大高潮時海岸線及び同線から沖合1，200メートルの線とによって囲まれた区域。

（2） 基点第1号、点1，点2，点3及び基点第3号の各点を順次に結んだ線と最大高潮時海岸線とによって囲まれた区域。

基点第1号　函館市立待岬

基点第2号　北海道水産林務部図根点No.11（北海道水産林務部三角点水D34～）

基点第3号　久根別川河口左岸線と最大高潮時海岸線との交点

点1　基点第1号から正南の線と最大高潮時海岸線から沖合1，200メートルの線との交点

点2　基点第2号から169度40分の線と最大高潮時海岸線から沖合1，200メートルの線との交点

点3　基点第2号から256度の線と基点第3号から正南の線との交点

（3） 北斗市葛登支灯台中心点から150度の線、知内町と福島町との境界線と最大高潮時海岸線との交点から150度45分の線、最大高潮時海岸線及び同線から沖合1，500メートルの線とによって囲まれた区域。

②

福島町字日の出日の出岬先端から135度沖合1，500メートルの点及び福島町字白符慕舞岬先端を順次結んだ線と最大高潮時海岸線とによって囲まれた区域。

③

久根別川河口左岸線と最大高潮時海岸線との交点から正南の線、北斗市葛登支灯台中心点から150度の線、最大高潮時海岸線及び同線から沖合2，000メートルの線とによって囲まれた区域。

○まつかわ資源の保護

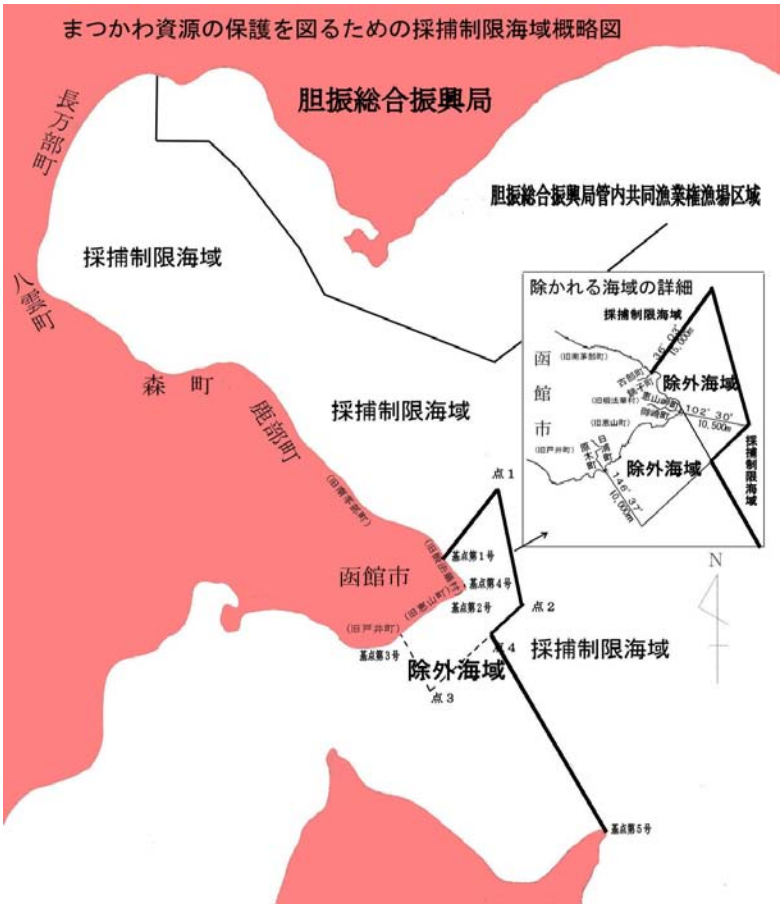

○船舶を使用して行う釣漁法による「さけ」の採捕禁止

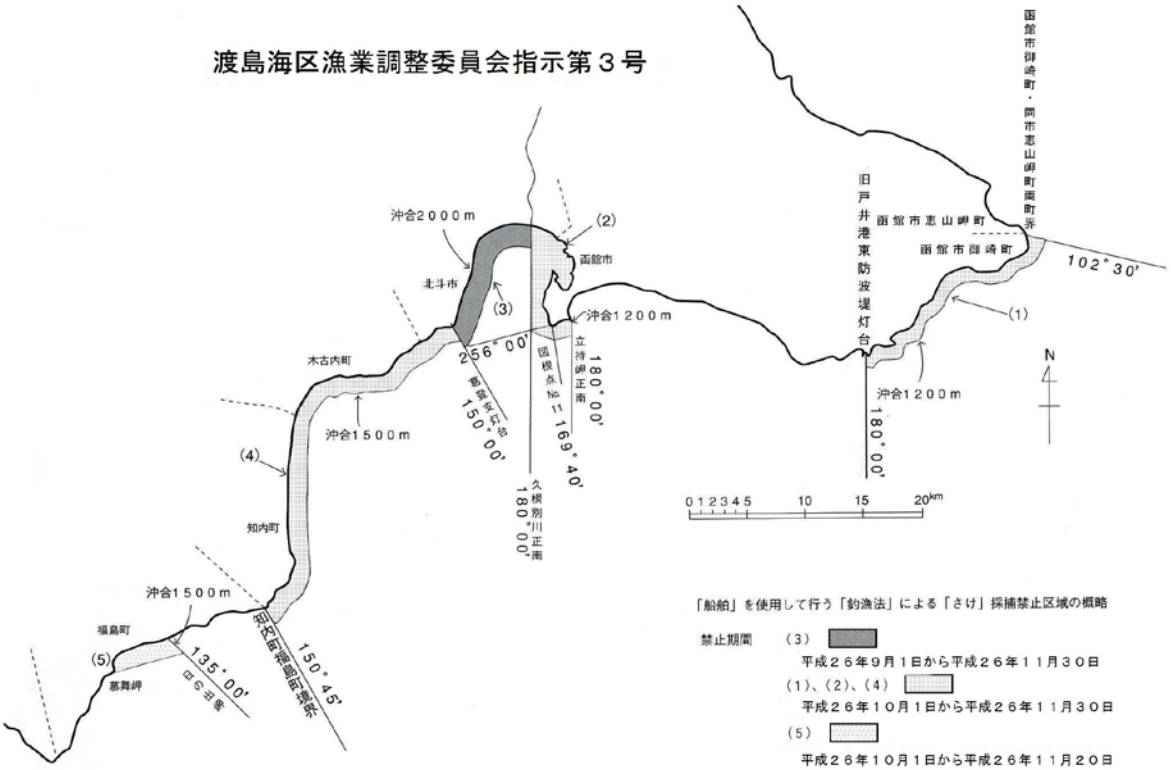

21.　「浜の活力再生プラン」（取組期間：平成26年度～平成30年度）策定状況

平成27年3月31日現在

承認日 （最終変更承認日）	地域水産業再生委員会 【プラン策定主体】	構成員	対象地域	対象漁業種類	数値目標の 基準年(目標年)	主たる事務所
平成26年10月17日 （　　―　　）	松前地区 地域水産業再生委員会	松前さくら漁業協同組合、 松前町	松前さくら漁業協同組合管内 松前郡松前町字原口～字白神	まぐろ漁業、いか釣り漁業、刺網漁業、 こんぶ養殖漁業、採介藻漁業 ほか	平成25年度 （平成30年度）	松前さくら 漁業協同組合
平成26年11月7日 （　　―　　）	福島町地区 地域水産業再生委員会	福島吉岡漁業協同組合、 福島町 ほか	松前郡福島町	こんぶ養殖業、いか釣り漁業、 まぐろ延縄漁業、一本釣り漁業 ほか	平成25年度 （平成30年度）	福島吉岡 漁業協同組合
平成26年11月28日 （　　―　　）	上磯郡漁協 地域水産業再生委員会	上磯郡漁業協同組合、 知内町、木古内町、北斗市	上磯郡知内町、 上磯郡木古内町、北斗市	さけ定置漁業、底建網漁業、養殖漁業、 刺網漁業、採介藻漁業 ほか	平成21～25年度 （平成30年度）	上磯郡 漁業協同組合
平成26年10月31日 （　　―　　）	函館 地域水産業再生委員会	函館市漁業協同組合、 函館市	函館市入舟町～石崎町 (函館市漁業協同組合管内)	いか釣り漁業、さけ定置漁業、 刺網漁業、底建網・小定置網漁業 ほか	平成21～25年度 （平成30年度）	函館 漁業協同組合
平成26年10月31日 （　　―　　）	銭亀沢 地域水産業再生委員会	銭亀沢漁業協同組合、 函館市	函館市銭亀町、新湊町、 古川町	いか釣り漁業、刺網漁業、採介藻漁業、 さけ定置網漁業、こんぶ養殖漁業 ほか	平成22～24年度 （平成30年度）	銭亀沢 漁業協同組合
平成26年10月17日 （　　―　　）	戸井 地域水産業再生委員会	戸井漁業協同組合、 函館市	函館市小安町～原木町 (戸井漁業協同組合管内)	いか釣り漁業、まぐろ延縄漁業、 延縄漁業、刺網漁業、たこ漁業 ほか	平成23～25年度 （平成30年度）	戸井 漁業協同組合
平成26年10月31日 （　　―　　）	えさん 地域水産業再生委員会	えさん漁業協同組合、 函館市	函館市日浦町～銚子町 (えさん漁業協同組合管内)	ほっけ巻網漁業、いか釣り漁業、 すけとうだら刺網漁業 ほか	平成23～25年度 （平成30年度）	えさん 漁業協同組合
平成26年5月9日 （　　―　　）	南かやべ 地域水産業再生委員会	南かやべ漁業協同組合、 函館市	函館市古部町～岩戸町 (南かやべ漁業協同組合管内)	いか釣り漁業、えびたこ籠漁業、 さけ定置漁業、こんぶ養殖漁業 ほか	平成21～25年度 （平成30年度）	南かやべ 漁業協同組合
平成27年3月31日 （　　―　　）	鹿部地区 地域水産業再生委員会	鹿部漁業協同組合、 鹿部町 ほか	茅部郡鹿部町鹿部地区 (字大岩～字本別)	ほたて養殖漁業、刺網漁業、 こんぶ養殖漁業、採介藻漁業 ほか	平成23～25年度 （平成30年度）	鹿部 漁業協同組合
平成26年10月31日 （　　―　　）	砂原地区 地域水産業再生委員会	砂原漁業協同組合、 森町 ほか	茅部郡森町字砂原 (砂原漁業協同組合の範囲)	ほたて養殖漁業、刺網漁業、定置漁業、 底建網漁業、採介藻漁業 ほか	平成23～25年度 （平成30年度）	砂原 漁業協同組合
平成26年10月3日 （　　―　　）	森地区 地域水産業再生委員会	森漁業協同組合、 森町 ほか	茅部郡森町 (森漁業協同組合の範囲)	ほたて養殖漁業、網漁業、たこ漁業、 定置網漁業、底建網漁業 ほか	平成25年度 （平成30年度）	森 漁業協同組合
平成26年10月31日 （　　―　　）	八雲町落部地区 水産業再生委員会	落部漁業協同組合、 八雲町	二海郡八雲町落部地区 (落部漁業協同組合の範囲)	ほたて養殖漁業、刺網漁業、たこ漁業、 えびかご漁業、さけ定置網漁業 ほか	平成25年度 （平成30年度）	落部 漁業協同組合
平成26年10月31日 （　　―　　）	八雲地区 地域水産業再生委員会	八雲町漁業協同組合、 八雲町 ほか	二海郡八雲町地区 (八雲町漁業協同組合の範囲)	ほたて養殖漁業、かれい刺網漁業、 こんぶ漁業、なまこ桁曳漁業 ほか	平成20,24,25年度 （平成30年度）	八雲町 漁業協同組合
平成26年11月28日 （　　―　　）	長万部地区 地域水産業再生委員会	長万部漁業協同組合、 長万部町	山越郡長万部町	定置網漁業、ほたて養殖漁業、 採介藻漁業、底建網漁業 ほか	平成25年度 （平成30年度）	長万部 漁業協同組合
平成26年7月25日 （　　―　　）	渡島 地域水産業再生委員会	函館渡島いか釣漁業協議会、 函館鮭鱒漁業組合、函館市	函館市	いか釣り漁業	平成22～24年度 （平成30年度）	函館渡島いか釣 漁業協議会

22. 組織機構及び事務分掌

○ 渡島総合振興局 産業振興部 水産課

〒041－8558 函館市美原4丁目6－16　　FAX (0138)47-9210　　e-mail:oshima.suisan1@pref.hokkaido.lg.jp

水産課長

主　幹

［主な事務分掌］

漁政係・主査

電話 (0138) 47-9481

（1）水産行政の総合企画及び調整に関すること
（2）水産業協同組合に関すること
（3）水産金融に関すること
（4）漁業経営に関すること
（5）水産物の流通加工に関すること
（6）沿岸漁業漁村振興に関すること
（7）漁業災害報告、海難防止に関すること
（8）漁業共済、漁船保険に関すること
（9）水産統計等に関すること
(10) 水産技術普及指導所に関すること
(11) 漁業後継者の育成指導に関すること
(12) 課内庶務及び予算経理に関すること
(13) 課内他係の所管に属さないこと

水産振興係・主査

電話 (0138)47-9482
(0138)47-9485[主査直通]

（1）沿岸漁場の整備開発に関すること
（2）栽培漁業に関すること
（3）水産試験研究機関等に関すること
（4）水産業に係る環境保全に関すること

漁港漁村係・主査

電話 (0138)47-9483

（1）漁港に関すること
（2）漁港海岸に関すること

漁業管理係・主査

電話 (0138)47-9484

（1）漁業権に関すること
（2）漁業の許可及び操業の調整に関すること
（3）遊漁船業の適正化に関すること
（4）資源管理型漁業の推進等に関すること
（5）漁船に関すること
（6）小型船舶の船籍及び総トン数の測度に関すること
（7）漁業の取締りに関すること
（8）岩礁破砕等に関すること
（9）内水面漁業管理に関すること
(10) 水産資源の保護及び内水面漁業の振興に関すること

○ 渡島地区 水産技術普及指導所　松前支所

〒049－1512　松前郡松前町字福山118番地
電話 (0139)42-2051
FAX (0139)42-2144

担当地区	松前町、福島町
主な業務	沿岸漁場環境の調査、ウニ・アワビ増殖、藻場造成、担い手育成に関する指導等

○ 渡島地区 水産技術普及指導所

〒041－8558　函館市美原4丁目6－16
電話 (0138)47-9486
FAX (0138)47-9214

担当地区	知内町、木古内町、北斗市、函館市
主な業務	沿岸漁場環境の調査、コンブ養殖、フノリ・ホッキガイ・ウニ増殖、担い手育成に関する指導等

○ 渡島北部地区 水産技術普及指導所

〒049－2313　茅部郡森町字森川町228-1
電話 (01374)2-2136
FAX (01374)2-2119

担当地区	鹿部町、森町、八雲町（熊石地区を除く）、長万部町
主な業務	沿岸漁場環境の調査、ホタテ養殖、マツカワ・クロソイ増殖、藻場造成、担い手育成に関する指導等

○ 渡島海区漁業調整委員会

〒041－8558　函館市美原4丁目6－16
事務局　電話 (0138)47-9488

管内における漁業調整に関すること
（1）漁業権など、知事からの諮問に対する答申
（2）漁場計画の樹立など知事に対する建議
（3）委員会自らが決定機関として行う裁定、指示、認定
（4）所掌事項を処理するために必要な場合の調査・測量等

渡島新鮮魚介類旬マップ

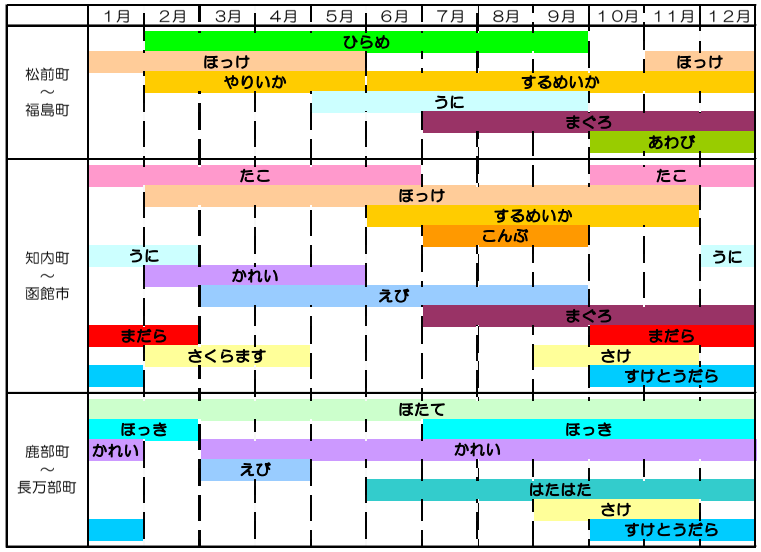

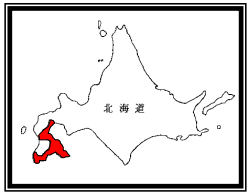

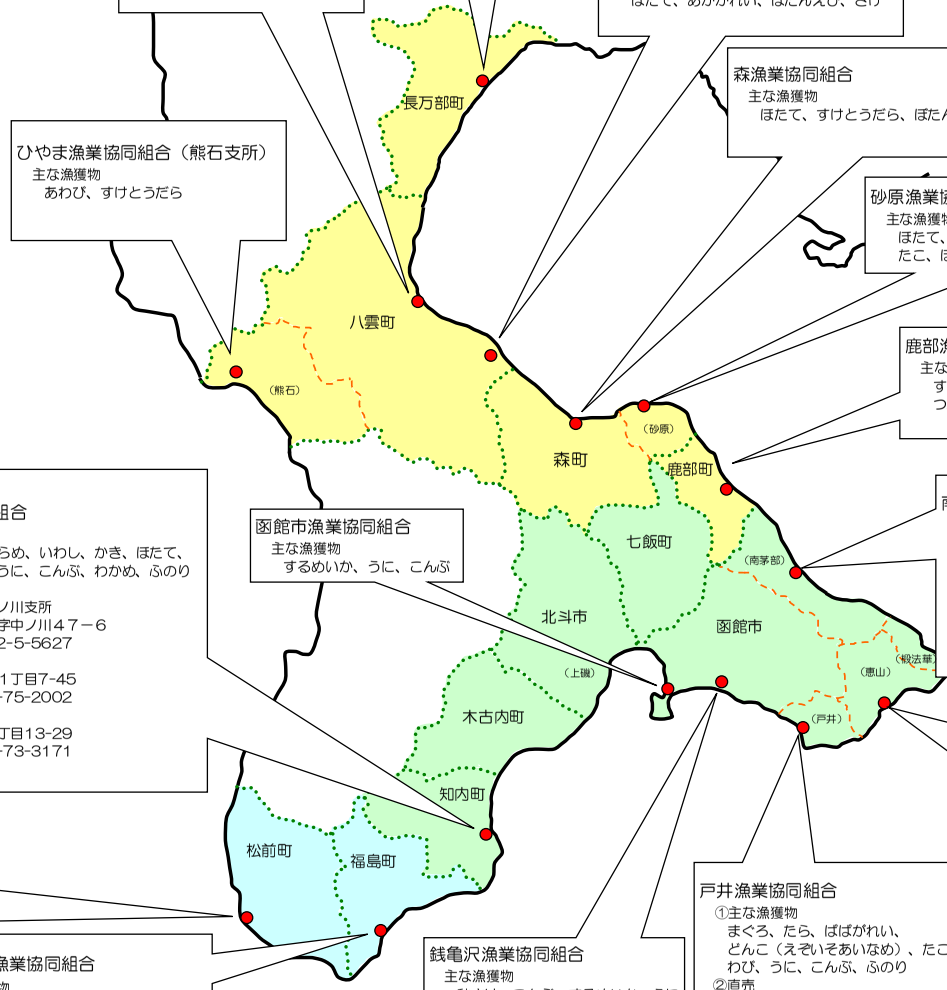

長万部漁業協同組合
主な漁獲物
ほたて、秋さけ、黒ほっき、毛がに

八雲漁業協同組合
①主な漁獲物
さけ、ほたて、黒ほっき
②直売
八雲町漁協　供給センター
二海郡八雲町内浦町155-3
電話　0137-62-3101

落部漁業協同組合
主な漁獲物
ほたて、あかかれい、ぼたんえび、さけ

森漁業協同組合
主な漁獲物
ほたて、すけとうだら、ぼたんえび、さけ

ひやま漁業協同組合（熊石支所）
主な漁獲物
あわび、すけとうだら

砂原漁業協同組合
主な漁獲物
ほたて、すけとうだら、あかかれい、たこ、ぼたんえび、はたはた

鹿部漁業協同組合
主な漁獲物
すけとうだら、たこ、ほたて、なまこ、つぶ、こんぶ

上磯郡漁業協同組合
①主な漁獲物
まこがれい、ひらめ、いわし、かき、ほたて、ほっき、つぶ、うに、こんぶ、わかめ、ふのり
②直売
上磯郡漁協　中ノ川支所
上磯郡知内町字中ノ川４７－６
電話　01392-5-5627
はまなす支所
北斗市茂辺地１丁目7-45
電話　0138-75-2002
上磯支所
北斗市飯生１丁目13-29
電話　0138-73-3171

函館市漁業協同組合
主な漁獲物
するめいか、うに、こんぶ

南かやべ漁業協同組合
①主な漁獲物
白口浜マコンブ、すけとうだら、するめいか、さけ、いなだ（ぶりの若魚）、まぐろ
②直売
南かやべ漁協 直販加工センター
函館市川汲町1546-12
電話　0120-25-8775

えさん漁業協同組合
主な漁獲物
黒口浜こんぶ、たら、ほっけ、ほていうお（ごっこ）

松前さくら漁業協同組合
①主な漁獲物
するめいか、やりいか、まぐろ、ほっけ、めばる類、あわび、うに
さざえ
②直売
松前さくら漁協　道の駅北前船直販センター
松前町唐津379
電話　0139-42-2660
FAX　0139-42-2762

福島吉岡漁業協同組合
主な漁獲物
こんぶ、やりいか、まぐろ、うに

銭亀沢漁業協同組合
主な漁獲物
秋さけ、こんぶ、するめいか、うに

戸井漁業協同組合
①主な漁獲物
まぐろ、たら、ばばがれい、どんこ（えぞいそあいなめ）、たこ、あわび、うに、こんぶ、ふのり
②直売
戸井漁協　直販部
函館市釜谷町41
電話　0138-82-2311

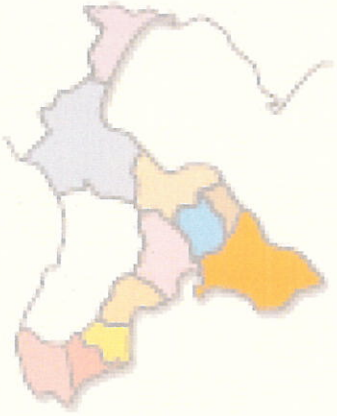

平成２６年版

渡島の水産

平成２８年３月発行

編集／北海道渡島総合振興局産業振興部水産課

〒041－8558

函館市美原4丁目6番16号

TEL（0138）47－9481 FAX（0138）47－9210

メールアドレス oshima.suisan1@pref.hokkaido.lg.jp

発行／北海道渡島総合振興局